

Mathis Leibetseder  
Werner Heegewaldt

# Gestaltete Landschaft



# Gestaltete Landschaft

Herausgegeben vom Brandenburgischen Landeshauptarchiv  
und dem Brandenburgischen Landesamt für Denkmalpflege  
und Archäologischen Landesmuseum

Mathis Leibetseder  
Werner Heegewaldt

# **Gestaltete Landschaft**

Archivalische Quellen zu Schlössern, Herrenhäusern  
und Gärten im Land Brandenburg

be.bra wissenschaft verlag

Dieses Buch wurde gefördert von Kulturland Brandenburg e. V.

**Horizonte**  
Kulturland Brandenburg  
2004 Landschaft und Gärten

Bibliographische Information der Deutschen Bibliothek  
Die Deutsche Bibliothek verzeichnet diese Publikation  
in der Deutschen Nationalbibliographie;  
detaillierte bibliographische Daten sind im Internet  
über <http://dnb.ddb.de> abrufbar.

© be.bra wissenschaft verlag GmbH

Berlin-Brandenburg 2004

KulturBrauerei Haus S

Schönhauser Allee 37, 10435 Berlin

[www.bebraverlag.de](http://www.bebraverlag.de)

[post@bebraverlag.de](mailto:post@bebraverlag.de)

Fotografie: Helga Bagemihl, Brandenburgisches Landeshauptarchiv, Potsdam

Vorsatz: Plan von Schloss und Park Oranienburg, kol. Zeichnung von G.A. Frank, 1802 (Inv.-Nr. 4133)

Nachsatz: Plan der Insel Potsdam, kol. Zeichnung von P.J. Lenné, 1847 (Inv.-Nr. 4315)

Umschlaggestaltung: gold, Berlin. Vorlage: Zeichnung eines Dampfpumpenwerkes zur Parkbewässerung  
in Branitz, 1864 (Inv.-Nr. 1028)

Satz: SLC Satz- & Lithocenter, Strausberg

Schrift: Adobe Garamond

Druck und Bindung: Bosch Druck GmbH, Landshut

ISBN 3-937233-13-X

# Inhalt

<b>Vorwort</b>	7
Mathis Leibetseder <b>Wie Bauwerke eine Landschaft prägen</b> Schlösser, Herrenhäuser und ihre Parkanlagen im Land Brandenburg	9
Werner Heegewaldt „Wege zur Quelle“ Eine Spurensuche zur Baugeschichte brandenburgischer Herrenhäuser und ihrer Gärten	31
<b>Bildtafeln</b>	61
<b>Abkürzungsverzeichnis</b>	89
<b>Hinweise zur Benutzung</b>	91
<b>Inventar</b>	95



---

## Vorwort

Das öffentliche Interesse an brandenburgischen Schlössern, Guts- und Herrenhäusern sowie dazugehörigen Gartenanlagen hält seit der Wiedervereinigung der beiden deutschen Staaten ungebrochen an. Waren sie nach 1945 dem ideologischen Dogma der SED unterworfen, nach der Vertreibung der adligen Eigentümer oft dem Verfall oder gar dem Abbruch preisgegeben oder bestenfalls einer anderweitigen Verwendung mit zuweilen gravierenden Eingriffen in die Bausubstanz zugeführt worden, so rückten sie nach 1990 vor allem durch die Auseinandersetzungen über die Eigentumsverhältnisse der Immobilien, durch die drängenden Probleme von Erhaltung und Gebrauch und als anziehende oder gar faszinierende Zeugnisse einer untergegangenen Adelswelt wieder nachdrücklich in das allgemeine Bewusstsein. Ihr vergangenes und künftiges Schicksal hat seitdem verantwortliche öffentliche Stellen ebenso wie die betroffenen Besitzer und Eigentümer zu intensiven Bemühungen um ihre fachgerechte Restaurierung ebenso wie um eine tragfähige wirtschaftliche Nutzung veranlasst.

Jegliche überzeugende denkmalpflegerische Lösung setzt die genaue Kenntnis vergangener Baumaßnahmen und -zustände voraus und ist darauf angewiesen, dass sie auf die Auskunft gebenden Quellen zurückzugreifen vermag. So haben die verschiedenartigen Interessen an Gutshäusern und Gärten nicht nur das Brandenburgische Landesamt für Denkmalpflege und Archäologische Landesmuseum, sondern auch das Brandenburgische Landeshauptarchiv in zunehmenden Maße nach der Wende beansprucht. Das Informationsbedürfnis von Bauherren und Denkmalpflegern, Journalisten, Architektur- und Landeshistorikern, die sich mit der Bau- und Besitzgeschichte der Gutsanlagen beschäftigen, spiegelte sich hier in zahlreichen Anfragen und persönlichen Benutzungen wider. Die Erkenntniswünsche stoßen auf eine schwierige Überlieferungslage. Gerade die Herrschafts- und Gutsarchive, in denen sich die Planungsunterlagen der privaten Bauherren befanden, haben in Brandenburg stark unter den Zerstörungen des Zweiten Weltkrieges und der ersten Nachkriegsjahre gelitten, mit der Folge erheblicher Archivgutverluste. Daher ist es immer wieder notwendig, ersatzweise auf Quellen aus staatlicher und kommunaler Überlieferung zurückzugreifen, um die Baugeschichte zu rekonstruieren. Die unübersichtliche Überlieferungslage erschwert die Recherchen, macht sie langwierig und oft erfolglos, wenn der Benutzer aus verständlichem Mangel an verwaltungsgeschichtlichen Kenntnissen nicht alle in Betracht kommenden Archivbestände heranzieht.

Derartige Erfahrungen ließen bereits 1996 den Gedanken aufkommen, in einem sachthemenorientierten Inventar die einschlägigen baugeschichtlichen Zeugnisse systematisch zu erfassen und übersichtlich zusammenzustellen. Die Idee kam freilich unter dem Druck anderer Aufgaben über bescheidene Ansätze nicht hinaus, bis die Vorbereitungen auf das Kulturland Brandenburg 2004, das unter das Rahmenthema „Landschaft und Gärten“ gestellt war, die Chance bot, mit einer gemeinsamen Initiative des Brandenburgischen Landesamtes für Denkmalpflege und Archäologischen Landesmuseums und des Brandenburgischen Landeshauptarchivs eine großangelegte Inventarisierung archivalischer Quellen zu verwirklichen. Eine kleine Kostprobe aus den Funden wird im Herbst 2004 und Frühjahr 2005 in Potsdam und andernorts in Brandenburg in einer Ausstellung präsentiert werden.

Das nachfolgende Archivinventar erfasst die im Landeshauptarchiv überlieferten Akten, Karten, Pläne und Abbildungen zur Baugeschichte eines Gutshauses, seiner Wirtschaftsgebäude und Gartenanlagen. Berücksichtigt wurden nicht nur die eigentlichen Bauakten, sondern auch Quellen, die den jeweiligen Zustand festhalten, etwa in Gestalt von Abbildungen, Lageplänen oder Baubeschreibungen. Im Ergebnis konnten ca. 6.000 Quellennachweise zu über 900 brandenburgischen Gütern zusammengetragen werden.

Dazu zählen bekannte Objekte wie die Hohenzollernschlösser in Potsdam und Oranienburg oder die Herrensitze in Boitzenburg, Neuhausen und Wiepersdorf, aber auch zahlreiche unbekannte Objekte, bescheidenere Gutshäuser, die – wie beispielsweise Alt Madlitz, Groß Behnitz oder Zernikow – typisch für die brandenburgische Provinz sind, sie jedoch als kleine herrschaftliche, wirtschaftliche und kulturelle Zentren der ländlichen Dorfgesellschaften über Jahrhunderte hinweg stärkstens geprägt haben. Das Spezialinventar wird durch eine große Zahl von Abbildungen aus ausgewählten Archivalien angereichert, um deren Reichtum und Vielgestaltigkeit vor Augen zu führen. Zwei einleitende Aufsätze suchen die archivische Benutzung und historische Deutung der Dokumente zu erleichtern. Werner Heegewaldt gibt methodische Hinweise zur baugeschichtlichen Quellensuche und -auswertung. Die inventarisierten Unterlagen werden in ihren Entstehungszusammenhang eingeordnet, und beispielhaft werden Möglichkeiten und Grenzen archivalischer Forschungen aufgezeigt. Demgegenüber arbeitet Mathis Leibetseder die inhaltliche Aussagekraft der Quellen heraus. Er rückt die landschaftsprägende Kraft der Schlösser, Herrenhäuser und Gärten in den Mittelpunkt und zeigt Entwicklungen und Zäsuren auf. Die Buchausgabe des Inventars beruht auf einer im Landeshauptarchiv vorhandenen Datenbank. Die Inventarisierung relevanter Quellen wird, wenn auch nicht mit derselben Intensität wie im Rahmen des abgeschlossenen Projektes, künftig weitergeführt werden, so dass dann die Datenbank allen Interessenten als ständig aktualisierbares und zugleich recherchierbares Medium dient. Die Einstellung des Inventars in das Internet ist beabsichtigt.

Am Ende ist es den herausgebenden Institutionen eine besonders angenehme Pflicht, den Beteiligten herzlich dafür zu danken, dass durch ihre Mitwirkung das angestrebte Ergebnis der Öffentlichkeit vorgelegt werden kann. An erster Stelle sind zu erwähnen das Ministerium für Wissenschaft, Forschung und Kultur des Landes Brandenburg, das durch seine großzügige Förderung überhaupt erst die Durchführung des Vorhabens ermöglicht hat, und die beiden Bearbeiter Werner Heegewaldt und Mathis Leibetseder, die mit ihrem tatkräftigen Einsatz und in engster Zusammenarbeit innerhalb eines sehr knapp bemessenen Zeitraumes die entworfene Konzeption mit einem in der Fülle doch überraschenden Ergebnis umgesetzt haben. Im Brandenburgischen Landeshauptarchiv hat Helga Bagemihl in bewährter Akkuratesse die zahlreichen Bildvorlagen gefertigt und Udo Gentzen bei der Auswertung der Kartenbestände mitgewirkt. Falko Neining und Frank Schmidt trugen durch Hinweise zur Liegenschaftsdokumentation und eine Reihe von Quellenfunden bei. Im Brandenburgischen Landesamt für Denkmalpflege und Archäologisches Landesmuseum haben insbesondere Marion Bajon und Alexander Niemann das Vorhaben nachhaltig unterstützt.

Herausgeber und Bearbeiter erhoffen sich als Lohn ihrer Bemühungen um eine dienstleistungsorientierte Archivarbeit, dass das Inventar in Zukunft seinen Nutzen als unverzichtbares Hilfsmittel für baugeschichtliche Forschungen zu brandenburgischen Gutshäusern und ihren Gärten erfüllen und allen Interessenten die Suche nach einschlägigen Zeugnissen leicht machen wird. An den hier zusammengestellten Quellen lässt sich ablesen, wie sich über Jahrhunderte hinweg die „Gestaltete Landschaft“ wandelte und wie sich darin nicht nur die Veränderung ästhetischer und kultureller Ansprüche, sondern auch der Wandel von Herrschaftsverhältnissen und ökonomischen Bedingungen offenbart.

Potsdam und Zossen (Wünsdorf), im September 2004

Prof. Dr. Detlef Karg  
Brandenburgisches Landesamt für Denkmalpflege  
und Archäologisches Landesmuseum

Dr. Klaus Neitmann  
Brandenburgisches  
Landeshauptarchiv

## Wie Bauwerke eine Landschaft prägen

### Schlösser, Herrenhäuser und ihre Parkanlagen im Land Brandenburg

Von Mathis Leibetseder

Kulturlandschaften sind immer gestaltete Landschaften, die an gegenwärtige und vergangene Lebenswelten erinnern<sup>1</sup>. Das trifft auch auf die Kulturlandschaft des Landes Brandenburg zu, die durch viele verschiedene Faktoren geprägt wurde. So verdanken Äcker und Felder, Wälder und Forste, Heiden und Weiden ihr heutiges Aussehen einerseits den ländlichen Eigentumsverhältnissen und Wirtschaftsformen, andererseits aber auch den forst- und agrarwissenschaftlichen Konzepten, die im Laufe der Jahrhunderte entwickelt und umgesetzt wurden. Die ausgedehnten Felder, die man im Lande Brandenburg allenthalben erblickt, verweisen auf eine Vergangenheit als Landwirtschaftliche Produktionsgenossenschaft, aus der viele der heutigen agrarischen Großbetriebe in Brandenburg hervorgegangen sind. Aber nicht erst in der DDR-Zeit, sondern auch in früheren Jahrhunderten wurde das Erscheinungsbild der Landschaft durch politische Erwägungen und Pläne geprägt. Im Rahmen der „Peuplierungspolitik“, einer Politik, die Brandenburg neue Untertanen zuführen sollte, ließ Friedrich der Große beispielsweise im Oderbruch umfangreiche Meliorationsmaßnahmen durchführen<sup>2</sup>. Tief eingegraben in das Gesicht der Landschaft haben sich aber auch die unterschiedlichen Linien, denen die verkehrstechnische Erschließung des Landes folgte: Für die Schifffahrt wurden Flüsse begradigt und Kanäle angelegt, zur schnelleren und sichereren Fortbewegung von Personen und Waren erst Chausseen gebaut, dann Eisenbahnlinien und Autobahnrouen quer durchs Land gezogen<sup>3</sup>.

Eingebettet in die Landschaft lag das Dorf, das dem ländlichen Leben jahrhundertlang seinen Rahmen verlieh. Daher erstaunt es auch kaum, dass die wirtschaftlichen und politischen Machtverhältnisse vergangener Zeiten noch heute in der räumlichen und baulichen Anlage der Dörfer erkennbar sind. Im Land Brandenburg zeugen die Kirchen nicht nur von der Gläubigkeit der ländlichen Bevölkerung in früheren Jahrhunderten, sondern auch vom Kirchenpatronat, das die Gutsherren vielerorts bis ins 19. Jahrhundert hinein ausübten; die Kirchen boten einer – im Habermas'schen Sinne – „repräsentativen Öffentlichkeit“ auf dem Lande Raum, denn hier konnten sich die Herren gegenüber Welt und Nachwelt standesbewusst in Szene setzen<sup>4</sup>. Daneben verkörperte das Herrenhaus wirtschaftliche und politische Macht, denn es bildete das Zentrum eines jeden Rittergutes. Die Eigentümer dieser Rittergüter verfügten bis ins 19. Jahrhundert hinein über umfangreiche Privilegien. Neben dem bereits erwähnten Kirchenpatronat besaßen sie Steuerfreiheit, Mitspracherecht in den Ständevertretungen und Anspruch auf Untertanendienste. Außerdem oblag ihnen im Rahmen der Patrimonialgerichtsbarkeit die niedere Rechtssprechung. Das Herrenhaus war jedoch nicht nur der Ort, an dem sich das Familienleben der Eigentümer<sup>5</sup> abspielte, sondern bot auch Raum für Zusammenkünfte mit Standesgenossen und eine Bühne für standesgemäße Repräsentation.

Zwar befand sich der größere Teil der brandenburgischen Bauern in Abhängigkeit von adligen Herren – freie Bauern gab es vor der „Bauernbefreiung“ nur vereinzelt –, ein beträchtlicher Teil von ihnen lebte aber auch in Dörfern, die den landesherrlichen Ämtern (seit dem 19. Jahrhundert Domänen) gehörten. Die Ämter waren zugleich die unterste Ebene der direkten landesherrlichen Herrschaftsausübung auf dem Land und Mittelpunkt der landesherrlichen Gutsbezirke. Den Mittelpunkt des Amtshofes bildete das Amtshaus mit den Wohn- und Arbeitsstuben der landesherrlichen Amtleute und Domänenpächter. In zahlreichen Fällen, etwa in ➔ Badingen und in ➔ Zehdenick, konnte zu diesem Zweck ein altes Schloss genutzt wer-

den. Da so manches landesherrliche Amt, wie die Ämter → Chorin und → Lehnin, auf Güter zurückging, die im Rahmen der Reformation säkularisiert worden waren, fanden die alten Klostergebäude teilweise als Amtsgebäude neue Verwendung.

Neben den Herrenhäusern prägen die zahlreichen Schlösser der Kurfürsten und Könige das landschaftliche Erscheinungsbild Brandenburgs. Diese Schlösser wurden meist unter ganz speziellen Konstellationen und angepasst an die spezifischen Bedürfnissen des Bauherrn errichtet. Einige von ihnen fanden ihre funktionale Bestimmung im Rahmen höfischer Praktiken: Jagd- und Lustschlösser wären hier vor allem zu nennen. Daneben wurden Schlösser immer wieder für einzelne Mitglieder der landesherrlichen Familie – einen Prinzen etwa oder die Gemahlin eines Kurfürsten oder Königs – angelegt oder ausgebaut. Stets waren diese Bauten auch ein Zeichen, das die Präsenz der herrschenden Dynastie in der Provinz symbolisierte. Spätere Zeiten empfanden die überkommene Bausubstanz allerdings nicht selten als unliebsame Altlast. Oft begann eine wechselvolle Geschichte, in deren Verlauf Umnutzungen nicht ungewöhnlich waren. Schloss → Oranienburg wurde 1802 vom königlichen Hofmarschallamt verkauft und als Baumwoll- und Chemiefabrik sowie als Polizeischule verwendet.

Die Begriffe „Schloss“ und „Herrenhaus“ beziehen sich also auf Gebäude recht unterschiedlicher Funktion und Herkunft<sup>6</sup>. Inwiefern kann nun behauptet werden, dass diese Gebäude das Erscheinungsbild der brandenburgischen Landschaft entscheidend prägten? Die Erörterung dieser Frage möchte ich mit einem Blick auf die Geschichte verbinden. Ohne der Baugeschichte von Schlössern, Herrenhäusern und Parkanlagen bis in alle Einzelheiten folgen zu wollen, sollen dem bestehenden Bild einige neue Facetten hinzugefügt werden<sup>7</sup>. Im Vordergrund stehen dabei jene Quellen, die in diesem Spezialinventar aufgeführt sind. Der Schwerpunkt der Darstellung wird – der zeitlichen Streuung der Quellen<sup>8</sup> entsprechend – auf dem 19. Jahrhundert liegen.

## **Von der Höhen- zur Flächendominanz**

Welten lagen im 15. und 16. Jahrhundert zwischen den Wohnsitzen des einfachen Adels und den Schlössern der wohlhabenderen Dynastien und des Landesherrn<sup>9</sup>. Wie die Behausung des gemeinen brandenburgischen „Krautjunker“ aussah, ist den Quellen kaum zu entnehmen; aber es kann mit Recht davon ausgegangen werden, dass sich die in Fachwerkbauweise errichteten Herrenhäuser der ärmeren Familien von den Wohnhäusern der übrigen Dorfbewölkerung nur wenig abhoben. Ganz anders dagegen die Bauten der reichen Geschlechter und des Landesherrn, die durch solides Mauerwerk, hoch aufgeschossene Treppentürme und zahlreiche Ziergiebel beeindruckten. In der Mark Brandenburg gab es zwar nur wenige imposante Schlösser, aber dann auch wieder mehr, als man lange Zeit meinte: Die Ämter → Badingen und → Zehdenick konnten beispielsweise mit Schlossbauten aufwarten, die die Gebäude der Nachbarschaft – selbst die Kirchen – überragten und der umliegenden Landschaft ihren Stempel aufdrückten. Die wohlhabendste Familie der Uckermark, die Arnim auf → Boitzenburg, bewohnten ebenfalls einen repräsentativen Bau, der jedoch im 19. Jahrhundert umgestaltet wurde. Wer heute einen derartigen Bau sehen will, begibt sich daher besser nach Demerthin, wo das alte Renaissanceschloss seit Jahren einer aufwendigen und kostspieligen Sanierung unterzogen wird<sup>10</sup>.

Zeitgenössische Ansichten oder gar Baupläne von solchen Renaissancebauten sind so gut wie gar nicht mehr erhalten. Zwar gibt es vereinzelt Quellen aus dem 16. Jahrhundert, die Baumaßnahmen an herrschaftlichen Gebäuden dokumentieren, vielfach handelt es sich dabei jedoch um Rechnungen: Eine besonders



**Kemnitz, Giebel des Herrenhauses, Foto, vor 1929**



**Kemnitz, Portal des Herrenhauses mit Sitznischen, Foto, vor 1929**

umfangreiche Überlieferung von Baurechnungen aus den Jahren 1578 – 1585 liegt etwa für Schloss Sonnenwalde in der Niederlausitz vor (→ Nr. 5045 – 5049). Darüber hinaus sind aus der Zeit vor dem Beginn des Dreißigjährigen Krieges im Jahre 1618 eine Reihe von Inventaren erhalten; ein Beispiel für diese Überlieferungsform ist das Inventar des Hauses Boitzenburg aus dem Jahre 1553, eine Baubeschreibung, die zugleich die älteste Quelle im Spezialinventar darstellt (→ Nr. 748).

Besser als an Inventaren lässt sich die landschaftsprägende Bedeutung der brandenburgischen Schlossbauten des 16. Jahrhunderts jedoch an bildlichen Quellen ablesen. Berühmt in dieser Hinsicht sind die Kupferstiche, die in der Werkstatt Matthäus Merians um die Mitte des 17. Jahrhunderts gefertigt wurden. Neben diesen Ansichten von Renaissancebauwerken findet sich aber auch unter den archivalischen Quellen ansprechendes Anschauungsmaterial. So erkennt man auf einer Ansicht des Herrenhauses Kemnitz im Kreis Zauch-Belzig deutlich den typischen Volutenschmuckgiebel sowie ein Sitznischenportal aus der Zeit um 1600 (außer Inventar, Abb. S. 11). Das „alte“ Schloss Lübbenau kann dagegen auf zwei bildlichen Quellen aus dem 18. Jahrhundert betrachtet werden: zum einen auf einem Aquarell der Marianne von Schönberg (→ Nr. 3561) zum andern auf einer kolorierten Zeichnung aus der Feder von Graf Rochus August (→ Abb. S. 17). Wie die Drucke belegen sie die nachhaltige Wirkung, die der Schlossbau der Renaissance aufgrund seiner „Höhendominanz“<sup>11</sup> auf die umliegende Landschaft ausübte. Zwar mochte die massive Herrschaftsarchitektur des 16. Jahrhunderts den Mitgliedern der Oberschichten im Laufe der Zeit mehr und mehr „altväterlich“ erscheinen, ihre Wirkung auf die ländliche Bevölkerung, die im Schatten dieser Bauten lebte, wird sie aber auch in späteren Jahrhunderten nicht verfehlt haben.

Die markante Höhendominanz verlor im Barock und Rokoko jedoch an Bedeutung. Von den umliegenden Dorfhäusern unterschied sich der Schloss- und Herrenhausbau nicht mehr nur durch die Anzahl der Stockwerke, sondern auch durch räumliche Trennung. Die barocke Schlossanlage rückte vom Dorf ab und wurde zum Mittelpunkt einer regelmäßigen Hofanlage mit Nutzgärten. An die Stelle von Ziergiebeln und Treppentürmen traten nun Geometrie, Symmetrie und axiale Gliederung als Gestaltungsmerkmale von Architektur und Landschaft. Eine raumgreifende Parkanlage, die in den umliegenden Wäldern und Feldern ihre Fortsetzung suchte, strebte danach, die Landschaft zu ordnen und zu domestizieren<sup>12</sup>.

Diesen Bezug zwischen Schloss, Parkanlage und Landschaft kann man nicht nur von den idealtypischen Plänen der Barockzeit ablesen, sondern auch von so manchem dokumentierenden Plan. Als Schloss Oranienburg zu Beginn des 19. Jahrhunderts an den Apotheker Hempel aus Berlin verkauft werden sollte, ließ man die Kurmärkische Kammer oder den Domänenfiskus auch einen kolorierten Lageplan von Schloss und Garten anfertigen (→ Nr. 4163 und Abb. siehe Vorsatz). Dieser Plan legt ein beredtes Zeugnis von der Beharrungskraft überkommener Gestaltungsformen ab, spricht er doch dafür, dass in Oranienburg noch um 1800 die barocke Gartengestaltung gepflegt wurde; der heute zu bewundernde Landschaftsgarten wurde erst im 19. Jahrhundert angelegt. Neben dem Schlosspark sind auf dem Plan übrigens auch die Ziergärten sowie das Schloss und die Wirtschaftsgebäude abgebildet.


Schloss Oranienburg verweist auch auf die Tatsache, dass das Gesicht der kurmärkischen Landschaft nach dem Ende des Dreißigjährigen Krieges mehr und mehr westeuropäische Züge erhielt. An gleicher Stelle befand sich zuvor ein Jagdschloss, das der Große Kurfürst seiner ersten Gemahlin Louise Henriette, Prinzessin von Oranien geschenkt hatte. Zwischen 1651 und 1655 wurde es durch Johann Gregor Memhardt nach niederländischem Vorbild umgestaltet. (Seine heutige Gestalt erhielt das Schloss zwischen 1689 und 1711 durch Johann Arnold Nering und Johann Friedrich Eosander.) Das königliche Beispiel machte freilich bald Schule. Außerdem wurde der Transfer der kulturellen Formen durch wandernde Handwerker und Baumeister befördert, aber auch durch die Reisetätigkeit einheimischer Architekten sowie durch die der adliger Klientel selbst<sup>13</sup>. Dass die kulturelle Vorbildfunktion zu Beginn des 18. Jahrhunderts mehr und mehr auf die Barockarchitektur französischer Prägung überging, muss wohl kaum betont werden.

Wie schon für die vorausgegangene Epoche lassen sich Gesamtansichten in Privatbesitz befindlicher Schlösser und Herrenhäuser aus dieser Zeit kaum beibringen. Insbesondere die Bauten holländischen Typs sind durch archivalische Quellen nur spärlich dokumentiert. Etwas besser ist die Lage für die Gebäude, die nach französischem Vorbild errichtet wurden. Neben Inventaren und Karten finden sich vereinzelt Gesamtansichten oder Skizzen für kleinere Bauwerke. Ein Blatt aus dem 18. Jahrhundert zeigt beispielsweise einen Entwurf für eine Umgestaltung der Hofseite von Schloss Friedenfelde (→ Nr. 1757), ein anderes aus dem Jahre 1696 die Bleistiftskizze für ein neues Portal in Lübbenau (► Abb. S. 16).

Wesentlich besser dokumentiert ist die Baugeschichte der landesherrlichen Ämter, und zwar durch ganz unterschiedliche Quellen wie Inventare, Rechnungen, Situationspläne und Ansichten. Die Überlieferung beschränkt sich nicht nur auf die Amtshäuser selbst, sondern schließt auch die Wirtschaftshöfe und die Domänenvorwerke ein. Die Amtsgebäude waren zwar in der Regel keine unverputzten Fachwerkhäuser, wurden aber, wie der Bauplan von Neugrimnitz zeigt (► Abb. S. 13), ebenso wenig durch üppiges Zierwerk ausgezeichnet. Besonders prachtvoll gestaltet waren diejenigen Amtssitze, die als landesherrliches Schloss errichtet worden waren. So setzte beispielsweise das Schlösschen Friedrichsthal neue, an französischen Vorbildern orientierte Akzente in der Kulturlandschaft. Vom kurfürstlich-brandenburgischen Oberbaudirektor Johann Arnold Nering entworfen, brach das um 1692 errichtete Gebäude mit den bis dato vorherrschenden

den holländischen Formen. Als eines der ersten „Lust-Gebäude“ in Norddeutschland lud es zum Genuss der Sommerfrische, nicht aber zu längeren Aufenthalten ein<sup>14</sup>. Anfang der sechziger Jahre des 18. Jahrhundert wurde darüber nachgedacht, das Schlösschen zum Amtswohnhaus umzubauen. Zu diesem Zweck wurde eine Ansicht angefertigt, die neben einem neuen Anbau auch die dorfseitige Fassade des Gebäudes zeigt (► Abb. S. 45).

Die gute Quellenlage für die Ämter verdankt sich der Tatsache, dass ihre Bautätigkeit bereits seit dem frühen 18. Jahrhundert durch landesherrliche Bauinspektoren und Baudirektoren geleitet wurde, wobei sie sich bei der Bauplanung in der Regel auf Typen- und Normenentwürfen stützen konnten<sup>15</sup>. Seit dem Beginn des 18. Jahrhunderts geriet auch das städtische Bauen zunehmend in den Blick des Königs. Berlin als Residenzstadt war hiervon freilich zuerst betroffen. Das Bauland „Am Quareé“ – dem heutigen Pariser Platz – wiesen die Könige überwiegend hohen Staatsdienern und Offizieren zu, von denen sie erwarteten, dass sie repräsentative Bauten errichten, die den königlichen Vorgaben entsprechen<sup>16</sup>. Auch im Fall des um 1735 gebauten Palais Geuder ließ sich der König die Ansicht der Fassade vorlegen, und beurteilte sie nach ästhetischen Kriterien (► Abb. S. 82). In seinem Schreiben (► Abb. S. 81) an Geuder ließ er sich folgendermaßen vernehmen: „Da Ich [...] erschen, wie Ihr bereitwillig seyd, in dem Quarré am Thiergarten auf der Neustadt in Berlin [Pariser Platz 3] ein Hauß zu bauen; So bin Euch davor obligirt, und werde solches bey allen Gelegenheiten gegen Euch und die Eurigen mit besondern Gnaden und Propension erkennen. Den eingesandten Riß von solchem hause finde sehr schöne, und kommet derselbe von Mir approbirt hiebey wieder zurück; wie Ich denn auch, die benöthigte Baumaterialien dafür Euch gebethener maaßen schencke, und deshalb die hierbey liegende Ordre an die Churmarckische Krieges- und Domaine Cammer ergehen lasse“<sup>17</sup>.




Grimnitz (→ 3873), Aufstockung des Amtshauses um eine Etage (Ausschnitt), 1798


## „Malerische“ Landschaften

Es dauerte nicht lange, da wurden auch für das platte Land Bauregulierungen erlassen<sup>18</sup>. Maßstab für die Erteilung von Bauregulierungen waren jedoch nicht ästhetische oder landschaftsplanerische Kriterien, sondern feuerpolizeiliche Gesichtspunkte. Waren die ersten Regulierungen noch so formuliert, als bezögen sie sich lediglich auf die Bautätigkeit der niederen Stände, erschien 1796 eine Verordnung, die herrschaftliche Bauten ausdrücklich einbezog. So sollte „ein jeder Bauender auf dem platten Lande“ veranlasst werden, „Wohn- und Wirtschaftsgebäude nicht in Verbindung zu setzen, sondern solche dergestalt auseinander zu bauen, daß bey dem Ausbruche eines Brandes die Ausbreitung des Feuers nicht unvermeidlich, und die Gelegenheit zum Löschen und Retten nicht benommen werde“, und zwar unabhängig davon, ob es sich um „ein Herrschaftliches- Pfarr- Küster- und Schul-, oder Ackerbürger-, Bauer- Halbspanner- oder ein anderes Unterthanen-Gehöfte“ handelte<sup>19</sup>.

Derartige Regulierungen zogen eine nachhaltige Veränderung der Bauplanung und Baupraxis nach sich. Bereits seit dem 18. Jahrhundert oblag die Genehmigung von Neu- und Umbauten auf dem platten Land den Landratsämtern: „Wegen der neuen Bauten in den Dörfern muß der Land-Rath nicht nur die Nothwendigkeit der Bauten gehörig untersuchen, sondern auch dahin sehen, daß alle Gebäude tüchtig und gut gebauet, und vornehmlich die Schornsteine, oder Feuer-Flüchter so angeleget werden, daß daraus keine Feuers-Gefahr entstehen kann“<sup>20</sup>. Seit den dreißiger Jahren wurden die „Bau-Consense“ aufgrund von „Situationsplänen“ erteilt, die von den Bauherren eingereicht werden mussten. Die planmäßige Ausführung des Baus wurde von „Policeybeamten“ vor Ort überprüft. Mit diesen Situationsplänen liegt erstmals eine



Friedersdorf (->1769), Ansicht des Schlosses vor dem Umbau, vor 1828




**Friedersdorf (→ 1769), Entwurf für die Schlossfassade, Zeichnung von F.K. Schinkel, 1828**


Quellengattung vor, die es einerseits ermöglicht, die bauliche Entwicklung einzelner Güter über mehrere Jahrzehnte hinweg zu verfolgen, andererseits aber querschnittartige Studien über die Veränderung der Bautätigkeit auf Rittergütern zulässt. Sie gewähren nicht nur Aufschluss über die Baugeschichte der Herrenhäuser, sondern auch über die der Wirtschaftsbauten, etwa von Scheunen und Ställen oder von Arbeiter- und Gesindehäusern.

Mit dem Ende des 18. Jahrhunderts änderte sich auch das Verhältnis von Landschaft und Schloss- bzw. Herrenhausbau noch einmal grundlegend. Die herrschaftlichen Gebäude sollten nun möglichst „malerisch“ in die Landschaft eingebettet werden. Was die architektonische Gestaltung der ländlichen Wohnsitze der adligen und zunehmend auch bürgerlichen Oberschichten anging, so wurde Frankreich als maßgebliches Vorbild abgelöst. An seine Stelle traten zunächst klassizistische Richtungen, seit 1820 jedoch verstärkt die unterschiedlichen „Mittelalterstile“. Von Karl Friedrich Schinkels Potsdamer Bauten ausgehend, wurde bald im ganzen Land nach dieser Manier gebaut, wobei die Vorbilder der italienischen Renaissance und die englische Tudorgotik besonders eifrig nachgeahmt wurden. Wegweisend wurde insbesondere Schinkels Umgestaltung des Herrenhauses von Friedrich August Ludwig von der Marwitz in Friedersdorf (► Abb. S. 14-15, 18-19 u. 74-75), aber auch in der baulichen Gestalt des Herrenhauses Karnzow spiegelt sich die Vorliebe für das Mittelalter wider (► Abb. S. 20-21). Ein recht spätes Beispiel für den italienischen Villenstil ist der neue Anbau an das Herrenhaus Glowe im Jahre 1894 (► Nr. 1975).

Man hat angemerkt, dass die Wahl des einen oder des anderen der „Mittelalterstile“ mit der Weltanschauung des Bauherren nicht notwendigerweise übereinstimmen musste, sondern einfach den aktuellen modischen Richtungen entsprachen<sup>21</sup>. Indes muss gefragt werden, ob es tatsächlich reine Geschmackssache




Lübbenau (→ 3544), Schlossportal, Skizze von Johann Anton Dreißigmark, 1696



Lübbenau (→ 3562), Ansicht des Schlossbezirkes, Aquarell von Rochus August Graf zu Lynar, 1792

war, ob man sich an italienischen oder englischen Vorbildern orientierte bzw. ob es denn ein Zufall war, dass nun italienische oder englische und nicht mehr französische Architektur den Maßstab setzte. Die Sehnsucht nach Italien war durch die Person Goethes mit der Tradition des Idealismus eng verwoben. Während Italien für die gebildeten Schichten Deutschlands ein hohes Prestige besaß, besaß England gerade in Adelskreisen seit dem späten 18. Jahrhundert eine Vorbildfunktion<sup>22</sup>. Als Mutterland der Industrialisierung versprach England Fortschritt ohne Revolution bei gleichzeitiger Konservierung der politisch-parlamentarischen Macht der Aristokratie. Es ist also durchaus möglich, dass die gewählte Architektur dem gesellschaftlichen und ökonomischen Rollenverständnis der Bauherren entsprach. Die Frage, inwiefern die Entscheidung für den einen oder anderen der „Mittelalterstile“ bewusste Selbstdarstellung war, bedarf also noch weiter gehender Untersuchungen, bevor sie ad acta gelegt werden kann.

Mit der Englandbegeisterung einher ging eine neue Wertschätzung für die landwirtschaftliche Nutzung des Gutes<sup>23</sup>. Interessiert war man nicht nur an Ertragssteigerungen, sondern auch an einer möglichst effizienten Anordnung der Bauten. Architekturtheoretiker wie David Gilly sprachen sich in ihren Schriften dafür aus, auch den Bau einfacher Wirtschaftsgebäude sorgfältig zu planen. Zusammen mit dem Herrenhaus sollten sie dem Betrachter einen „malerischen“ Anblick bieten, waren also zum festen Bestandteil einer „wohlkalkulierten Landschaftsgestaltung“<sup>24</sup> geworden. Dieses Ideal wurde bis in die zweite Hälfte des 19. Jahrhunderts verfolgt. Als um 1860 der Wirtschaftshof des Ritterguts Seese neu gestaltet wurde, wurden nicht nur das Wirtschaftshaus, sondern auch Ställe und Scheunen im „Mittelalterstil“ errichtet. Eine Reihe von Detailansichten belegen, dass selbst die Gestalt von Gauben, Fenstern, Türen und Toren genau geplant wurde (► Abb. S. 78).



Friedersdorf (→ 1769), Wandgestaltung im Visitenzimmer, Zeichnung von F.K. Schinkel, ca. 1828

Als Signum einer neuen Zeit erscheinen auf den Situationsplänen immer wieder kleinere industrielle Fertigungsbetriebe wie Ziegel- und Kalköfen, Brauereien und Brennereien sowie Kartoffeltrocknereien. Als ein weiteres Standbein der Gutswirtschaft befanden sich diese Fabriken auf dem Wirtschaftshof nahe beim Herrenhaus. Bereits 1814 ließ von Bredow auf seinem Gut in Wagenitz eine Brennerei anlegen (► Abb. S. 77), aber auch auf zahlreichen anderen Rittergütern und Amtsgütern wurden solche Bauten errichtet.

Die Forderung nach „malerischer“ Gestaltung war besonders wichtig für die Garten- und Parkanlagen, die bei den Schlössern und Herrenhäusern lagen. Sie sollten Schönheit und Nutzen verbinden. Deshalb erstaunt es auch kaum, dass Küchen- und Kräutergärten oft unvermittelt in Ziergärten übergangen und dass in letzteren regelmäßig Wirtschaftsbauten anzutreffen waren. So versteckten sich in zahlreichen Gärten Eiskeller, in denen im Winter das in den Seen gestochene Eis eingelagert und während des Sommers verbraucht werden konnte: Der Eiskeller, der 1868 für Herrn von Katte in Roskow errichtet werden sollte, ist ein gut dokumentiertes Beispiel für diese Tendenz (► Abb. S. 80). Paradebeispiel für die doppelte Nutzung der Gartenarchitektur stellt das Gewächs- bzw. Treibhaus dar. In der frühen Neuzeit als Orangerie zunächst Zeichen fürstlicher Parkanlagen, dann auch in den Gärten besonders reicher Adelliger anzutreffen, wird es im 19. Jahrhundert ein Gemeinplatz ländlicher Gartenbaukultur (→ Nr. 1437). Zu Beginn des 20. Jahrhunderts wurden diese Gebäude bereits seriell gefertigt. Ein Werbeprospekt der Berliner Firma Böttger & Eschenhorn G.m.b.H., einer Spezialfabrik für Gewächshausbau, wartete mit dem Bild des Gewächshauses bei Schloss Freienwalde an der Oder auf und führte eine Reihe illustrierter Kunden als Referenz auf (► Abb. S. 22).




Friedersdorf (→ 1769), Wandgestaltung (Detail) im Visitenzimmer, Aquarell von F.K. Schinkel, ca. 1828

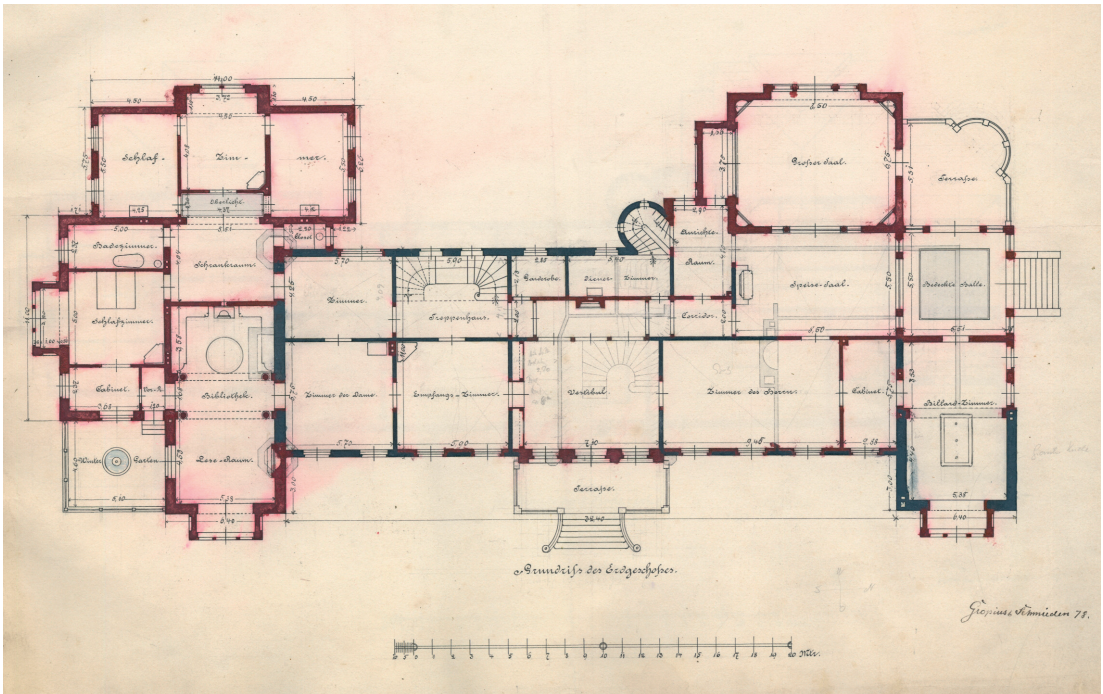
Neben Nutzbauten und Bauten mit Mischcharakter befanden sich in den Parkanlagen auch reine Zierbauten. Pavillons und kleinen Tempelchen, Statuen und Brücken, aber auch Graburnen und Mausoleen gehörten zur Staffage eines Gartens mit gehobenen Ansprüchen. Im Garten des von Arnim'schen Ritterguts Boitzenburg sollte etwa um 1860 ein Apollotempel eingeweiht werden (► Abb. S. 86-87). Darüber hinaus belegen Skizzen für einen neuen Gartensalon im Schloss und für eine neue Brückenbalustrade im Garten die Wichtigkeit, welche man dem Park einräumte (► Abb. S. 86-87). Sorgfältig geplant wurde auch das Erbbegräbnis, das die Grafen zu Lynar in der ersten Hälfte des 19. Jahrhunderts in Lübbenau anlegten. Erste Skizzen für die Anlage stammen vermutlich aus der Feder des Grafen Hermann (► Nr. 3597) und wurden von dem Baukondukteur Homann umgesetzt, der auch das Schloss Lübbenau umbaute. Das Erbbegräbnis wurde von den Zeitgenossen neugierig beobachtet und kommentiert. So schrieb das Calauer Kreisblatt 1839: „Es breiten sich die Anlagen dieses Erbbegräbnisplatzes an der südwestlichen Seite der Stadt Lübbenau, neben dem Gottesacker der Kirchengemeinde, über eine Fläche von 12 Morgen aus. Das Erbbegräbnis selbst liegt in der Mitte von Gartenanlagen, gebildet von 4 hohen Mauern mit halbkreisförmigen gekrümmten Ecken, welche den innern Raum begränzen. [...] Der Eintritt in das Innere ist höchst überraschend. Es entfaltet sich hier den Blicken des Beschauers eine Kunst und Harmonie, die höchst wohlthätig auf das Gefühl wirkt. Man befindet sich in einem Raume, der nicht nur von einem seltenen Kunstsinne zeugt, sondern zugleich so ganz seiner ernsten heiligen Bestimmung entspricht. Die innere Fläche wird von einem Kreuze (gebildet durch Alleen von Pyramiden=Eichen), dem Symbole unseres Christenglaubens, das nach Osten, dem heiligen Lande des Erlösers, zeigt, in 4 Felder getheilt, welches vertiefte grüne Rasenplätze sind. [...] Das neue Erbbegräbnis der Familie der Grafen zu Lynar nimmt unter ähnlichen Denkmälern

unserer Niederlausitz unbezweifelt einen sehr ehrenvollen, wo nicht einen der ersten Plätze ein; und es wird dasselbe fortan, als ein vorzügliches Werk der neueren Baukunst, eine Zierde der Herrschaft Lübbenau sein.“<sup>25</sup> (→ Nr. 3597)

Dieses Zitat aus dem Calauer Kreisblatt zeigt, dass die herrschaftlichen Bauten trotz ihrer privaten Natur von der Öffentlichkeit aufmerksam beobachtet wurden. Prominente Belege hierfür sind gewiss Theodor Fontanes Wanderungen durch die Mark Brandenburg und Alexanders Duncckers Texte und Lithographien umfassende Serienpublikation „Ländliche Wohnsitze, Schlösser und Residenzen [...] in der preußischen Monarchie“. Diese Publikationen entstanden in demselben Zeitraum – Fontanes Wanderungen zwischen 1862 und 1889, die Ländlichen Wohnsitze zwischen 1857 und 1883 – und zeichneten ein ähnliches Bild von den Schlössern und Herrenhäusern Brandenburgs: Bei beiden bilden Herrenhaus und Parklandschaft ein harmonisches Ineinander, das die umliegende Landschaftsbild entscheidend prägt. So beschreibt Fontane beispielsweise seine Ankunft in Friedersdorf mit folgenden Worten: „Die Landschaft ist reizlos, im wesentlichen auch das Dorf, und erst in der Mitte desselben, wo wir die Parkbäume, die bis dahin den Hintergrund des Bildes bildeten, in einem flachen, weit gedehnten Teiche sich spiegeln und die weißgrauen Wände des Schlosses durch das ziemlich dichte Laubwerk hindurch schimmern sehen, wird es uns leichter ums Herz.“<sup>26</sup> Während Dorf und Landschaft also im Wesentlichen „reizlos“ sind, bereiten Park und Schloss ein ästhetisches Vergnügen. Dieser romantisierenden Darstellungsweise von Herrenhaus und Garten folgen auch Duncckers Lithographien, die das Herrenhaus stets bei schönstem Frühlings- oder Sommerwetter von der Gartenseite her zeigen. So bieten die Lithographien die „ausgewogene Darstellung einer Kulturlandschaft, deren Bestandteil die Architektur ist, ohne sie zu dominieren“<sup>27</sup>. Weitgehend ausgeblen-



Karnow (→ 2615), Umbau des Schlosses, Zeichnung von L. Meyer, Berlin, 1865



**Karnow (→ 2615), Umbau des Schlosses, Zeichnung von Gropius u. Schmieden, Berlin, 1878**

det bleiben die Gebäude des Wirtschaftshofes, die auf den Lithographien nur gelegentlich durch einen Schornstein angedeutet sind. Als Beispiel kann Rittergut Seese angeführt werden: Während die Duncker'sche Lithographie das Herrenhaus vom Garten aus zeigt, bilden die Situationspläne, die von diesem Anwesen angefertigt wurden, auch den Wirtschaftshof – oder zumindest Teile von davon – ab (→ Nr. 4961). Diese zeittypische Art der Romantisierung findet sich übrigens nicht nur in architektonischen Ansichten, sondern auch auf Abbildungen technischer Gerätschaften: Auf einem Blatt, das ein Dampfpumpenwerk im Park Branitz zeigt, wird das harmonische Miteinander von Natur und Kultur durch Efeuranken angedeutet, die sich an Mauerwerk und Rohren emporziehen (► Abb. S. 23).

Gegen Ende des 19. Jahrhunderts und im 20. Jahrhundert büßte der Herrenhausbau seine Bedeutung zunehmend ein. Hatte er einst herausragende Baumeister und Architekten wie David Gilly und Karl Friedrich Schinkel angezogen, sank er nun zu einem „Nebenschauplatz des baukünstlerischen Geschehens“<sup>28</sup> herab. Der Eklektizismus, der zu Beginn des 20. Jahrhunderts von Architekten und Bauherren zuweilen gepflegt wurde, spiegelt sich beispielhaft in den Entwürfen wieder, die der weitgehend unbekannt Baumeister Carl Rechholtz für den Neubau des Schlosses Milmersdorf anfertigte (► Abb. S. 83-84). Hinter einer schlichten klassizistischen Fassade verbarg sich einerseits ein Zimmer mit gotisierender Innenausstattung, andererseits ließ man sich Tapetenmuster kommen, die Dagobert Peche – ein führender Vertreter der Wiener Werkstätte – entworfen hatte. Außerdem finden sich in dieser außergewöhnlich dichten Dokumentation Skizzen und Entwürfe von Säulen, Kronleuchtern, Fliesen, Eisengittern, Öfen, Kaminen und Türen (→ 3709 u. 3710).

## Von der „sozialistischen“ zur „touristischen“ Umgestaltung der Landschaft

Hatten die Schlösser und Herrenhäuser jahrhundertlang das Erscheinungsbild der brandenburgischen Landschaft entscheidend geprägt, so wurde diese Bedeutung durch den Zweiten Weltkrieg und seine Folgen erstmals in Frage gestellt<sup>29</sup>. Schäden an der historischen Bausubstanz waren schon durch die Kriegshandlungen und die Einquartierung von Soldaten der Roten Armee zu beklagen. Nur wenige Monate nach der Kapitulation einigten sich die Alliierten, in Ost wie West Bodenreformen durchzuführen. Unter dem Motto „Junkerland in Bauernhand“ wurde in der SBZ Grundbesitz über 100 Hektar entschädigungslos enteignet und an „Neubauern“ – Vertriebene aus den ehemaligen deutschen Ostgebieten – verteilt. Das erklärte Ziel der Bodenreform bestand in der Zerschlagung des Großgrundbesitzes, das nach Ansicht von Vertretern ganz unterschiedlicher politischer Richtungen den Aufstieg des Nationalsozialismus wesentlich begünstigt hatte<sup>30</sup>.

Als man in der SBZ mit dem Abriss der Herrenhäuser begann, wurde dies jedoch zunächst nicht mit ideologischen Argumenten begründet, sondern ganz pragmatisch mit dem Neubauernprogramm. Mitte des Jahres 1947 berieten die Deutsche Verwaltung für Land- und Forstwirtschaft und die Abteilung Land- und Forstwirtschaft der Sowjetischen Militäradministration für Deutschland (SMAD) darüber, wie dem Mangel an Wohn- und Wirtschaftsgebäuden auf dem Lande zu begegnen sei. Die Bemühungen mündeten in dem Befehl 209 vom 9. September 1947<sup>31</sup>. Laut diesem Befehl sollten in Brandenburg 10.000 neue Häuser entstehen und zu diesem Zweck wurden die

ländlichen Wohnsitze zum Abbruch freigegeben: „Den Ausschüssen der Gegenseitigen Bauernhilfe und einzelnen Bauern ist zu gestatten, ungehindert Baumaterial aus zerstörten Rüstungsfabriken und Anlagen, Gebäuden ehemaliger Güter und Haus-trümmern zu entnehmen“<sup>32</sup>. So entstand beispielsweise in Nieder Görldorf aus den Steinen eines abgebrochenen Gutshauses um 1947 ein neues Schulhaus (► Abb. S. 25). Vom Abbruch ausgenommen bleiben sollten nur jene knapp 10 Prozent der Schlösser und Herrenhäuser, welchen man eine hohe kulturhistorische Bedeutung beimaß<sup>33</sup>.

Dennoch waren sich die Verantwortlichen in Partei und Staat sehr wohl der Tatsache bewusst, dass sie „Erinnerungspolitik“ betrieben, indem sie das Gedächtnis der Landschaft umschrieben. So kam ein Schreiben des Zentralsekretariats zu dem Ergebnis: „Zur Sicherung der Bodenreform ist der Abriss von Herrenhäusern, Schlössern usw. politisch notwendig, weil in ihnen das Junkertum verkörpert wird“<sup>34</sup>. Der brandenburgischen Innenminister Bechler führte in einer Ansprache die „Beseitigung der Reste des Großgrundbesitzes aus dem

89



**Auslands-Patent-Fensterverbinder**  
5 Patente und D. R. G. M.  
Prämiiert auf allen beschickten Ausstellungen.

**BÖTTGER & ESCHENHORN**  
G. m. b. H.


Spezial-Fabrik für modernen Gewächshausbau,  
Frühbeefenster, Wasserheizungen,  
BERLIN-LICHTERFELDE-OST  
Marienfelder Straße 98.

Ausgeführt für  
Schloß Freienwalde a. O.

**Massenfabrikation von Frühbeefenstern**  
aus bestem amerikan. Pitch-pine-Holz und besten Kiefern-Stammbohlen mit Holz- und Eisensprossen.

Ia. Gartenglas in guter Qualität :: Asphalt- und Firnis Kitt.  
Frühbeekästen in Holz und Beton mit Eisen-Einlage,  
Coaks-Cementplatten für Gewächshaus-Tabletten.

Freienwalde a.d. Oder (→ 266), Werbeprospekt mit Foto des Gewächshauses, ca. 1914



**Branitz (→ 1028), Entwurf für ein Dampfpumpenwerk zur Bewässerung des Schlossparkes, 1864**

Landschaftsbild, d.h. [die] Schaffung eines neuen Types des Dorfes“ als ein Ziel der Bodenreform an<sup>35</sup>. Wo die Herrenhäuser nicht als Symbole einer bestimmten Gesellschaftsschicht abgerissen wurden, sollten Umbau und Teilabriss dazu führen, dass zumindest „der gütliche Charakter verschwindet“<sup>36</sup>. An die Stelle der Symbole der alten Gesellschaftsordnung sollten nach Vorstellung des Direktors der Staatlichen Hochschule für Baukunst und Bildende Kunst Weimar Hermann Henselmann die der neuen treten: „Eine Gesellschaftsablösung, eine Klassenherrschaft wurde in der Baukunst meistens durch Höhe oder Massierung von Baukörpern erreicht. Die Kirche, das Rathaus oder das Schloß beherrschten das gesamte Ortsbild. [...] Das MAS-Kulturhaus muß die gleiche beherrschende Funktion ausüben“<sup>37</sup>. Auf diese Weise sollte das Landschaftsbild quasi eine Umgestaltung im sozialistischem Sinne erfahren.

Auf die Bedeutung von Schlössern und Herrenhäusern für das Erscheinungsbild der Landschaft beriefen sich auch jene gesellschaftlichen Institutionen, die eine differenziertere Haltung gegenüber der offiziellen Politik erkennen ließen. So sprach sich zwar der Vizepräsident der Deutschen Verwaltung für Volksbildung dafür aus, „dass sich auch das Gesicht der Landschaft im Zusammenhang mit der Bodenreform verändert, indem Bauobjekte, die als ausgesprochene Repräsentanten feudaler Gesinnung anzusprechen sind, Veränderungen erfahren“<sup>38</sup>, warnte aber davor, die Mehrzahl der Herrenhäuser abzubauen. Der Konservator der Kulturdenkmäler wies dagegen darauf hin, dass gerade beim Abbruch von Wirtschaftsgebäuden mit äußerstem Sachverstand vorzugehen sei, „wenn nicht das ganze Landschaftsbild zerrissen und verdorben werden soll“<sup>39</sup>.

Im Ergebnis sah das sozialistische Landschaftsbild jedoch anders aus, als es sich die Verantwortlichen erhofft hatten. Da die offizielle Linie vielerorts an der Parteibasis nur auf wenig Gegenliebe stieß, wurde der

Befehl 209 äußerst zögerlich befolgt. Schätzungen zufolge fielen deshalb „nur“ zwischen fünf und fünfzehn Prozent der Schlösser und Herrenhäuser dem Neubauernbauprogramm zum Opfer. Der Mangel an Baumaterial konnte jedoch auch durch Abbruchaktionen nicht behoben werden, weshalb man nach 1949 zunehmend dazu überging, eine Umnutzung dem Abriss vorzuziehen<sup>40</sup>. So wurden die historischen Gebäude in Schulen, Kinderheime, Erholungsheime oder Krankenhäuser verwandelt.

Ein Beispiel hierfür ist der Umbau des Herrenhauses in Rietzneuendorf (► Abb. S. 26) zu einem Schulgebäude, das zwar im Inneren völlig neu gestaltet wurde, äußerlich aber weitgehend unverändert bleiben sollte. Im Erläuterungsbericht, der vom Hochbauamt Jüterbog, Zweigstelle Luckau/Niederlausitz, zum Umbau des Gebäudes angefertigt wurde, stellte sich die Sachlage folgendermaßen dar: „Durch die Bodenreform ist das ehemalige Schloss des Gutes Rietzneuendorf der Gemeinde zugesprochen worden. In das ehemalige Schloss sollen die Schule und der Kindergarten eingebaut werden. [...] Alle Erdgeschoßräume haben ausser Raum 6-10 wertvolle Wand- und Deckenvertäfelung. Diese ist zum grössten Teil, weil die Räume in ihrer Grösse verändert werden, auszubauen und die Wände durch Wandputz zu ersetzen. Der vorgebaute Windfang und die Terrasse werden abgebrochen. Die grossen Eingangstüren an der Vorder- und Rückseite werden zu Fensteröffnungen umgebaut. Die Haupteingangstür für die Schule wird im 3. Fenster von links angelegt. Es ist darauf Rücksicht genommen, die Fassade so wenig wie möglich zu verändern.“<sup>41</sup> Während man das Innere des Gebäudes also schonungslos an die neuen Bedürfnissen anpasste, war man darauf bedacht, die Gestaltung der Fassade weitgehend zu erhalten. Dies war freilich der günstigere Fall. Vielerorts standen die alten Schlösser und Herrenhäuser dagegen leer und verfielen zusehends. Indem es die wirtschaftlichen Mangelerscheinungen deutlich vor Augen führte, blieb selbst das verfallene oder umgebaute Herrenhaus noch landschaftsprägend.

Mit der friedlichen Revolution in der DDR und dem Beitritt des neuformierten Landes Brandenburg zur Bundesrepublik wandelte sich die Wertschätzung für Schlösser und Herrenhäuser zwar grundlegend, was aber nicht bedeutet, dass die historische Bausubstanz überall auch gerettet werden konnte. Mitte der 90er Jahre wurden die Mittel der Denkmalpflege von 20 bis 25 Millionen Euro jährlich auf 2,4 Millionen gekürzt; dem stehen enorme Kosten gegenüber, kann die denkmalgerechte Sanierung eines einzelnen Schlosses allein mehrere Millionen Euro verschlingen. So verwundert es kaum, dass erst die Erhaltung von rund einem Drittel der brandenburgischen Schlösser und Herrenhäuser gesichert ist<sup>42</sup>.


In vielen Orten dagegen hält der Verfall an, der während der DDR-Zeit eingesetzt hat. In manchen Orten, wie in ► Lietzow<sup>43</sup>, hat der Zerfall auch erst mit dem Auszug der letzten Nutzer aus den alten Gebäuden begonnen; die leerstehenden Bauten sind nicht nur umwelt- und witterungsbedingter Alterung unterworfen, sondern auch durch Akte von Vandalismus bedroht<sup>44</sup>; so wurde 2002 das Gutshaus in ► Kränzlin abgebrochen, kurz nachdem es durch Brandstiftung ausgebrannt war<sup>45</sup>. Immer wieder ist der Abriss denkmalgeschützter Gebäude die letzte Konsequenz jahrelanger Vernachlässigung, die der Not geschuldet ist: Wo der Staat seinen Beitrag zur Erhaltung der historischen Bausubstanz nicht mehr leistet, springt auch der private Investor ab. Erst in jüngster Zeit kam es so wieder zum Abriss zweier Baudenkmäler: In ► Schwanebeck fiel das 1790 durch Asmus Wilhelm von Bredow errichtete Herrenhaus der Abrissbirne zum Opfer, im uckermärkischen ► Heinersdorf wurde das 1794/95 erbaute Amtshaus niedergerissen<sup>46</sup>.

Diese Beispiele erinnern daran, wie schwer es ist, neue Nutzungskonzepte für die historische Bausubstanz zu entwickeln. Wo Schlösser und Herrenhäuser nicht durch bestehende Institutionen, wie Schulen, Kindergärten oder Altersheime, weitergenutzt werden können, bietet sich die touristische Nutzung der



**Nieder Görlsdorf (→ 4081), Gewinnung von Baumaterial aus einem zerstörten Gutshaus zum Bau einer Schule, Foto, 1947**

Objekte als Standardlösung an: aus Herrenhäusern werden Ferienwohnungen, Hotels, Restaurants oder Museen. Träger dieser Entwicklung sind Privatleute, die sich den alten Bauten mit einer gehörigen Portion Idealismus annehmen<sup>47</sup>, teilweise auch Alteigentümer; → Lübbenau etwa wurde der Familie der Grafen zu Lynar restituiert, die mittlerweile ein Schlosshotel betreibt und dabei ist, in der alten Kanzlei ein Familienmuseum einzurichten<sup>48</sup>. → Reckahn wurde dagegen von der Brandenburgischen Schlössergesellschaft mbH saniert und präsentiert sich nun mit der Dauerausstellung „Vernunft fürs Volk. Friedrich Ebert von Rochow im Aufbruch Preußens“<sup>49</sup>. Als historischer Erlebnispark will dagegen das Krongut → Bornstedt verstanden werden, dass mit einer Reihe von Restaurants und Geschäften in historischem Ambiente aufwartet<sup>50</sup> – ein Beispiel, dem nun das im Landkreis Oberhavel gelegene → Stolpe folgen möchte<sup>51</sup>. Anders als zu DDR-Zeiten wird das Landschaftsbild nicht mehr durch Abriss der überkommenen Bausubstanz umgestaltet, sondern durch Aneignungsprozesse, die dem Tourismus geschuldet sind. Statt einer „sozialistischen“ entsteht so eine „touristische“ Landschaft. Über die Motive, die dieser Touristisierung Vorschub leisten, kann freilich nur spekuliert werden. Nostalgie, Romantik, die Entdeckung des Umlandes durch die Bevölkerung der Hauptstadt dürften in diesem Zusammenhang genauso eine Rolle spielen wie ein allgemeines Bedürfnis der „Berliner Republik“ nach historischer Sinnstiftung. Auf jeden Fall wird man die gegenwärtige Entwicklung als genuinen Ausdruck einer marktwirtschaftlich-demokratischen Gesellschaftsordnung interpretieren dürfen; man kann sich dem anschließen, was der Kunsthistoriker Martin Warnke hinsichtlich mittelalterlicher Burgen konstatiert hat: „Sieht man die heutigen Nutzungsformen der Burgen in einer geschicht-



Rietzneuendorf (→ 4568), Umbau des Schlosses zu einer Schule, 1949

lichen Perspektive, dann könnte man ihre Vereinnahmung durch den Fremdenverkehr so deuten, daß hier endlich diejenigen, die jahrhundertlang unter dem Joch der Burgen gelitten haben, diese jetzt in Besitz genommen hätten<sup>452</sup>.

## Resümee

Auf den vorangegangenen Seiten wurde versucht, die Art und Weise, in der Schlösser, Herrenhäuser und Gartenanlagen das Landschaftsbild Brandenburgs prägten und prägen, zu umreißen. Es konnte gezeigt werden, dass diesen Bauwerke bis in die Gegenwart hinein eine landschaftsgestaltende Bedeutung zugesprochen werden kann. In ästhetischer Hinsicht waren Bau- und Gartenarchitektur dafür verantwortlich, dass internationale Einflüsse im Erscheinungsbild der Landschaft sichtbar wurden; so wurde nacheinander niederländischen, französischen und schließlich italienischen und englischen Vorbildern nachgeeifert. Es muss aber auch betont werden, dass die ästhetischen Normen, die bei der Anlage von Ritter- und Amtsgütern beobachtet wurden, nicht unabhängig von ihrer Bedeutung für die Sichtbarmachung von Herrschaft auf dem Land betrachtet werden darf. So wird zumindest bis zum Beginn des 19. Jahrhunderts durch die Art und Weise, in der Schlösser, Herrenhäuser und Gartenanlagen angelegt wurden, auch ein Herrschaftsanspruch formuliert.

Spätestens seit dem Beginn des 19. Jahrhunderts setzte dann auch eine Reflexion des Verhältnisses von ländlicher Architektur und Landschaft ein. Motor dieser neuen Tendenz war gewiss einerseits die staatliche

Verwaltung, die zunächst jenseits von ästhetischen Erwägungen die Bautätigkeit auf dem Lande zu regulieren suchte, andererseits aber auch der künstlerische Entwurf, der von einer „malerischen“ Gestaltung des Landschaftsbildes träumte. Dass diese Kulturlandschaft bis in die jüngste Vergangenheit zugleich auch als politische Landschaft verstanden wurde, zeigt der gegen die Herrenhäuser gerichtete Ikonoklasmus der Bodenreform. So wurden Schlössern und Herrenhäusern abgerissen, weil sie als monumentale Vergegenwärtigung einer – nach marxistisch-leninistischer Lesart – überwundenen gesellschaftlichen Klasse interpretiert wurden.

Die Ausführungen auf diesen Seiten haben aber auch gezeigt, dass es ein authentisches Landschaftsbild, das es zu bewahren gilt, nicht gibt. Vielmehr unterliegen Landschaften – wie die Lebenswelten der Menschen, die sie bewohnen – ständigem Wandel. Aktive Landschaftspflege ist ohne eine Positionierung gegenüber der Vergangenheit nicht denkbar. Daher sollte es ihr nicht zuletzt darum gehen, Räume zu schaffen, in denen Vergangenes in adäquater Art und Weise vergegenwärtigt werden kann. Wie schnell einseitige Bilder entstehen können, zeigt die Gegenwart. Quasi als Reaktion auf die ideologisch motivierte Politik der DDR-Zeit knüpft man nun wieder verstärkt an die romantisierenden Tendenzen des 19. Jahrhunderts an, ohne der ökonomischen und politischen Bedeutung, die Schlösser und Herrenhäuser jahrhundertlang trugen, gerecht zu werden. Während Fontane Konjunktur hat, droht die Belastung, die die Gutsherrschaft für die ländliche Bevölkerung darstellte, gänzlich in Vergessenheit zu geraten. Aus diesem Grunde ist es zu begrüßen, wenn, wo möglich, neben dem Herrenhaus selbst auch die Bauten des Wirtschaftshofes denkmalgerecht saniert werden. Nur wo das Ensemble aus Herrenhaus, Gartenanlage und Wirtschaftshof als Teil der Kulturlandschaft erhalten werden kann, ist eine adäquate Vergegenwärtigung des Vergangenen möglich.

## Anmerkungen

- 1 Sabine Bock: Gutsanlagen und Herrenhäuser. Betrachtungen zu den historischen Kulturlandschaften Mecklenburg und Vorpommern, Schwerin 1996 (Landeskundliche Hefte), S. 5f.; Helmut Jäger: Entwicklungsprobleme europäischer Kulturlandschaften. Eine Einführung, Darmstadt 1987, S. 1-4; Hansjörg Küster: Geschichte der Landschaft in Mitteleuropa. Von der Eiszeit bis zur Gegenwart, München 1996, S. 9-14 und 366ff. Katja Schlenker: Das unbequeme Erbe. Mecklenburgische Gutsanlagen und Herrenhäuser seit 1945, Rostock 2003, S. 10. Eingedenk der mnemotechnischen Funktion der Kulturlandschaft wurde gelegentlich eine Präzisierung der Begrifflichkeit erwogen und zu diesem Zweck der Terminus „Denkmalandschaft“ vorgeschlagen: Tilmann Breuer: Naturlandschaft, Kulturlandschaft, Denkmalandschaft, in: Historische Kulturlandschaften. Internationale Tagung, veranstaltet vom Deutschen Nationalkomitee von ICOMOS in Zusammenarbeit mit dem Europarat und dem Landschaftsverband Rheinland – Rheinisches Amt für Denkmalpflege, Abtei Brauweiler, 10.-17. Mai 1992, München 1993 (ICOMOS. Hefte des deutschen Nationalkomitees XI), S. 13-20, hier S. 15. – Zur Verschränkung von Landschaft und Erinnerung siehe Simon Schama: Der Traum von der Wildnis. Natur als Imagination, München 1996 und Martin Warnke: Politische Landschaft. Zur Kunstgeschichte der Natur, München 1992.
- 2 Wolfgang Neugebauer: Brandenburg im absolutistischen Staat. Das 17. und 18. Jahrhundert, in: Brandenburgische Geschichte, hrsg. von Ingo Materna und Wolfgang Ribbe, Berlin 1995, S. 291-394, hier S. 355f.
- 3 Siehe Holger Thomas Graf und Ralf Pröve: Wege ins Ungewisse. Reisen in der Frühen Neuzeit, 1500-1800, Frankfurt/Main 1997, S. 75-109.
- 4 Hellmut Lorenz: Zur Architekturgeschichte der Herrenhäuser in Brandenburg und der Niederlausitz, in: DunckerNA, S. 57-80, hier S. 61, weist darauf hin, dass während des 17. Jahrhunderts der Adel künstlerisch anspruchsvolle Bauten und Ausgestaltungen oft eher im Sakral- als im Profanbau verwirklichte.
- 5 Für das 18. Jahrhundert, verstärkt jedoch erst für das 19. Jahrhundert ist davon auszugehen, dass sich Rittergüter nicht mehr ausschließlich im Besitz von Adligen, sondern auch von Bürgerlichen befanden; vgl. Heinz Reif: Adel im 19. und 20. Jahrhundert, München 1999 (Enzyklopädie deutscher Geschichte 55), S. 9-15; René Schiller: „Edelleute müssen Güther haben, Bürger müssen die Elle gebrauchen“. Friderizianische Adelschutzpolitik und die Folgen, in: Wolfgang Neugebauer und Ralf Pröve

- (Hg.), *Agrarische Verfassung und politische Struktur. Studien zur Gesellschaftsgeschichte Preußens 1700-1918*, Berlin 1998 (Innovationen 7), S. 257-286.
- 6 Zur historischen Semantik dieser Begriffe siehe: Peter-Michael Hahn: *Neuzeitliche Adelskultur in der Provinz Brandenburg*, in: *DunckerNA*, S. 19-56, hier S. 35; Ulrich Schütte: *Das Schloss als Wehranlage. Befestigte Schlossbauten der frühen Neuzeit im alten Reich*, Darmstadt 1994, S. 10ff.
- 7 Eine Einführung in die Grundzüge der Baugeschichte von Schlössern und Herrenhäusern im Land Brandenburg findet sich bei Lorenz: *Architekturgeschichte* (wie Anm. 4), auf welche die folgende Darstellung im Wesentlichen aufbaut. Weiter führende Literatur zu diesem Thema und zu einzelnen Objekten ist ebenfalls in der *DuckerNA* nachgewiesen.
- 8 Vgl. die Hinweise zur Benutzung im vorliegende Band.
- 9 Zum Schlossbau in der Mark Brandenburg während des 16. Jahrhunderts siehe Ernst Badstübner: *Schlösser der Renaissance in der Mark Brandenburg*, Berlin 1995.
- 10 Monika Loddenkemper: *Demerthin*, 2., überarbeitete Aufl., Berlin 1998 (Schlösser und Gärten der Mark).
- 11 Lorenz: *Architekturgeschichte* (wie Anm. 4), S. 62.
- 12 Zur Gartenbaukunst des Barock siehe Wilfried Hansmann und Florian Monheim: *Barocke Gartenparadiese. Meisterleistungen der Gartenarchitektur*, Köln 1996.
- 13 Zu nennen wären in diesem Kontext laut Lorenz: *Architekturgeschichte* (wie Anm. 4), S. 62 die Obristen, die im Rahmen ihrer militärischen Obliegenheiten weit herum kamen, aber nach Mathis Leibetseder: *Die Kavaliertour. Adlige Erziehungsreisen im 17. und 18. Jahrhundert*, Köln 2004 (Beihefte zum Archiv für Kulturgeschichte 56), S. 187, trug auch die Kavaliertour zur Geschmacksbildung in architektonischen Fragen bei.
- 14 Vgl. Lorenz: *Architekturgeschichte* (wie Anm. 4), S. 66.
- 15 Vgl. Hans-Joachim Helmigk: *Das ländliche Bauwesen in der Mark um 1800*, in: *Brandenburgische Jahrbücher* 7 (1937), S. 18-25, hier S. 19ff; Adelheid Schendel: *Landbaukunst in Brandenburg um 1800*, in: *Baukunst in Brandenburg*, Köln 1992, S. 111-134, hier S. 114-118.
- 16 Ralf Prüve: *Pariser Platz 3. Die Geschichte einer Adresse in Deutschland*. Berlin 2002, S. 23ff.
- 17 Brief König Friedrich Wilhelms I. an den Hofmarschall von Geuder, 8. Jan. 1735 (Nr. 565, beigeheftet nach fol. 37v).
- 18 Vgl. Schendel: *Landbaukunst* (wie Anm. 15), S. 114-118.
- 19 Christian Otto Mylius (Hg.): *Novum Corpus Constitutionum Prussico-Brandenburgensis Praecipue Marchicarum, Oder Neue Sammlung Königl. Preußl. Und Churfürstl. Brandenburgische, sonderlich in der Chur- und Marck-Brandenburg, Wie auch andern Provintzien, publicirten und ergangenen Ordnungen, Edicten, Mandaten, Rescripten*, 12 Bde., Berlin 1753-1822, hier Bd. 10, 1796, Sp. 621f.
- 20 Instruction für die Land-Räthe in der Chur-Mark vom 1. August 1766, in: Franz Gelpke: *Die geschichtliche Entwicklung des Landrathsamtes der preußischen Monarchie unter besonderer Berücksichtigung der Provinzen Brandenburg, Pommern und Sachsen*, Berlin 1902, S. 91-102, hier S. 101. Die Anordnungen werden in dem vorläufigen Entwurf einer Instruktion für die Landräthe und die ihnen untergeordneten Kreis-Offizianten vom 31. Dezember 1816 (ebd. 105-120) noch einmal bekräftigt: „Alles was die Feuerpolizei betrifft, gehört zu dem Geschäftskreis des Landraths. Er muß daher sehen, daß alles vermieden werde, wodurch Feuerschaden entstehen kann, namentlich aber beim Bau neuer Gebäude und bei Haupt-Reparaturen, zumal auf dem platten Lande des Kreises, auf genaue Beobachtung der schon ertheilten oder noch zu ertheilenden Baupolizei-Vorschriften halten, und durchaus nicht gestatten daß irgend ein Einsasse des Kreises, wer es auch sei, ihnen entgegen handle“ (ebd., S. 115). – Zum Behördenzug des preußischen Bauwesens bis 1850 siehe Reinhart Strecke: *Anfänge und Innovation der preußischen Bauverwaltung. Von David Gilly zu Karl Friedrich Schinkel*, Köln u.a. 2000 (= Veröffentlichungen aus den Archiven Preußischer Kulturbesitz, Beiheft 6), S. 225f.
- 21 Vgl. Lorenz: *Architekturgeschichte* (wie Anm. 4), S. 77.
- 22 Vgl. Dominic Lieven: *Abschied von Macht und Würden. Der europäische Adel 1815-1914*, Frankfurt am Main 1995, S. 203-206.
- 23 Ein Indiz für dieses Interesse ist im Anwachsen von Schriften zur Landbaukunst zu sehen. Vgl. Schendel: *Landbaukunst* (wie Anm. 15), S. 129.
- 24 Lorenz: *Architekturgeschichte* (wie Anm. 4), S. 73.
- 25 Anonymus [Jentsch]: *Beschreibung des neuen Erbbegräbnisses der Familie der Grafen zu Lynar bei Lübbenau, und dessen Einweihung am 12. Juni 1839*, in: *Calauer Kreisblatt* 12 (1839), S. 97f. (→ Nr. 3597).
- 26 Theodor Fontane: *Wanderungen durch die Mark Brandenburg. Erster Teil: Die Grafschaft Ruppin*. München, 3., im Text und in den Anmerkungen revidierte Aufl. 1987, S. 752. (Hanser-Ausgabe IV.1).
- 27 Melanie Mertens: *Die Editionsgeschichte des Ansichtswerks von Alexander Duncker*, in: *DunckerNA*, S. 9-18, hier S. 14.
- 28 Lorenz: *Architekturgeschichte* (wie Anm. 4), S. 78.
- 29 Zur Frage, wie in der SBZ/DDR mit der überkommenen Bausubstanz umgegangen wurde, liegen mittlerweile eine Reihe landesgeschichtlicher Studien vor: Bernd Maether: *Brandenburgs Schlösser und Herrenhäuser 1945-1952*, Potsdam 1999;

- Schlenker: Das unbequeme Erbe (wie Anm. 1) bringt auch Seitenblicke auf die Lage in den anderen Ländern der SBZ.
- 30 Hermann Weber: Geschichte der DDR, München 1999, S. 65ff. Zur Bodenreform siehe: Arnd Bauerkämper: „Junkerland in Bauernhand“. Durchführung und Stellenwert der Bodenreform in der Sowjetischen Besatzungszone, Stuttgart 1996.
- 31 Zur Entstehung und Umsetzung von Befehl 209 siehe Schlenker: Das unbequeme Erbe (wie Anm. 1), S. 71-76.
- 32 BLHA Rep. 208 Ministerium für Land- und Forstwirtschaft, Nr. 2, fol. 11: SMAD-Befehl 209 vom 09.09.1947.
- 33 Nach Maether: Schlösser und Herrenhäuser (wie Anm. 29), S. 19 ging man davon aus, dass im Land Brandenburg knapp 800 Herrenhäusern bestanden. – Ironischerweise fielen die landwirtschaftlichen Nutzbauten vielerorts noch vor den herrschaftlichen Wohnhäuser; vgl. ebd. S. 42, und Schlenker: Das unbequeme Erbe (wie Anm. 1), S. 80f.
- 34 Zitiert nach Maether: Schlösser und Herrenhäuser (wie Anm. 29), S. 17.
- 35 BLHA Rep. 203 Ministerium des Innern Nr. 1533/1, fol. 415ff.: Ansprache des Ministers des Innern vor der Landeskonferenz zur Durchführung des Befehls 209 am 2. Feb. 1948 in Potsdam.
- 36 Zitiert nach Maether: Schlösser und Herrenhäuser (wie Anm. 29), S. 21.
- 37 Zitiert nach ebd. S. 60; zu Maschinen-Ausleih-Stationen (MAS) und Kulturhäusern siehe Schlenker: Das unbequeme Erbe (wie Anm. 1), S. 115-119.
- 38 Zitiert nach Maether: Schlösser und Herrenhäuser (wie Anm. 29), S. 27.
- 39 Zitiert nach ebd. S. 42.
- 40 Vgl. Schlenker: Das unbequeme Erbe (wie Anm. 1), S. 100
- 41 BLHA Rep. 208 Ministerium für Land- und Forstwirtschaft Nr. 884, fol. 14f.: Erläuterungsbericht zum Umbau des ehemaligen Schlosses aufgestellt von Regierungsbaurat Mühl [?] für das Hochbauamt Jüterbog, Zweigstelle Luckau NL, 26. Juli 1949.
- 42 Vgl. Juliane Wagner: Jetzt oder nie, in: Märkische Allgemeine vom 14.01.2004; Kirsten Zesewitz: Fontane kämen die Tränen, in: Märkische Allgemeine vom 29.12.2003.
- 43 Vgl. Jens Wegener: Endlich Rettung in Sicht, in: Märkische Allgemeine vom 15.11.2001.
- 44 Vgl. Anonymus: Schlossherr in Sicht, in: Märkische Allgemeine vom 23.03.2002; Hiltrud Müller: Schloss Kartzow im Angebot, in: Märkische Allgemeine vom 28.01.2004.
- 45 Vgl. Christian Kranz: Eigenheime auf KfL-Gelände, in: Märkische Allgemeine vom 18.12.2002.
- 46 Vgl. Jan Sternberg: Nur noch ein paar Trümmer, in: Märkische Allgemeine vom 21.02.2003; Susanne Rost: Schwedt reißt „Schloss“ ab, in: Berliner Zeitung, 27.01.2004.
- 47 Siehe z.B. Karsten Lewerenz: Gutshaus „Sonnengrün“ von Muse wach geküsst, in: Märkische Allgemeine vom 05.05.2003.
- 48 Vgl. Zesewitz: Fontane (wie Anm. 42).
- 49 Vgl. Anonymus: Reckahn hat nun schon zwei Museen, in: Märkische Allgemeine vom 19.03.2002.
- 50 Vgl. Anonymus: Wo einst Prinzessin Victoria lebte, in: Märkische Allgemeine vom 06.03.2003.
- 51 Siehe Rotraud Wieland: Ein Funke neuer Hoffnung, in: Märkische Allgemeine vom 21.02.2004.
- 52 Warnke: Politische Landschaft (wie Anm. 1), S. 48.



## „Wege zur Quelle“

### Eine Spurensuche zur Baugeschichte brandenburgischer Herrenhäuser und ihrer Gärten

Von Werner Heegewaldt

Wer sich auf die Suche nach Überresten märkischer Gutsanlagen begibt, begegnet ganz unterschiedlichen Schwierigkeiten. Sieht man einmal von historisch bedeutenden Schlössern und Adelssitzen ab, so verläuft die Spurensuche vor Ort oft ernüchternd. Was die Zeitläufte – voran Kriegszerstörung, „sozialistische Umgestaltung“ und Mangelwirtschaft – hinterlassen haben, sind nur noch Bruchteile dessen, was einmal vorhanden war.<sup>1</sup> Anlagen wurden bis zur Unkenntlichkeit überformt und verändert, und es bedarf einiger Sachkenntnis, um die Überreste von Herrenhäusern, Wirtschaftsgebäuden und Parkanlagen auszumachen.<sup>2</sup> Gerade die Gärten, die ohne die notwendige Pflege in kurzer Zeit ihre Gestalt verlieren, waren nach 1945 ein schnelles Opfer von Vernachlässigung, Umnutzung und Parzellierung. Spuren einst prächtiger Parkanlagen sind heute im Landschaftsbild nur noch als Alleen oder als Baumgruppen und Baumsolitäre zu erkennen. Auch das Wissen um das von der Dorfbewölkerung durchweg als „Schloss“ bezeichnete Bauwerk hat einen Erosionsprozess hinter sich. Die Gründe sind nicht nur in dem „Gedächtnisverlust“ zu sehen, der mit der Bevölkerungsumwälzung durch Flucht und Vertreibung einherging. Die ideologische Stigmatisierung in der DDR-Zeit und die bewusste Vernachlässigung der „Junkersitze“ hat tiefe Spuren im kollektiven Gedächtnis hinterlassen, die bis in die Gegenwart nachwirken. Auch die nach der Wiedervereinigung entstandene Restitutionsproblematik trug dazu bei, dass die ortsansässige Bevölkerung dem Thema und den daran interessierten Besuchern oft kritisch begegnet.<sup>3</sup> Ihre Distanz steht nicht selten im krassen Gegensatz zum starken öffentlichen Interesse, das sich nach 1990 an den brandenburgischen Herrnsitzen entwickelte und sich in ganz unterschiedlicher Form artikuliert.

Das Hauptproblem einer tiefer gehenden Spurensuche sind aber die schwierigen Forschungsbedingungen. Geeignete Quellen sind vielfach nicht mehr vorhanden oder die Suche nach ihrem heutigen Aufbewahrungsort wird durch die häufigen Besitzer- und Nutzerwechsel erheblich erschwert. Gerade die Gutsarchive, in denen sich die Planungs- und Bauunterlagen der privaten Auftraggeber befanden, haben besonders stark unter den Zerstörungen des Zweiten Weltkrieges, der Vertreibung ihrer Eigentümer und den Plünderungen der Nachkriegszeit gelitten. Die Reste sind in viele Teile zersplittert und müssen bei privaten wie öffentlichen Besitzern ermittelt werden. Um Lücken in der eigentlichen Baudokumentation zu schließen, ist es immer wieder notwendig, auf Quellen aus staatlicher und kommunaler Überlieferung zurückzugreifen. Unterlagen der Bau- oder Feuerpolizei müssen herangezogen werden, um sie als Ersatzüberlieferung nutzen zu können. Häufig vermögen jedoch nur noch Untersuchungen am Objekt selbst, zu dokumentieren, welchen baulichen Veränderungen ein Herrenhaus oder eine Gartenanlage über die Jahrhunderte hinweg unterworfen war.

Das vorliegende Spezialinventar will den Weg zur Quelle vereinfachen und ein Hilfsmittel bieten, das einen schnellen und gezielten Zugriff auf die im Brandenburgischen Landeshauptarchiv überlieferten Unterlagen ermöglicht. Als zentrales Staatsarchiv für das Land Brandenburg und seine Vorgängerterritorien verfügt es über eine reiche Überlieferung, die für baugeschichtliche Forschungen genutzt werden kann.<sup>4</sup> Das Inventar basiert auf einer Datenbank, in der die relevanten Akten, Karten, Pläne und Abbildungen zur Baugeschichte von Herrenhäusern, ihren Wirtschaftsgebäuden und Gartenanlagen erfasst wurden und das als

ständig aktualisierbares Recherchemittel dient. Zur Zeit sind ca. 6000 Quellen für über 900 brandenburgische Güter nachgewiesen. Berücksichtigung fanden nicht nur Bauakten und -pläne, sondern auch Archivalien, die den jeweiligen Zustand festhalten, sei es in Gestalt von Bildern, Zeichnungen, Lageplänen oder Baubeschreibungen. Eine thematische Beschränkung auf Herrenhäuser erschien wenig sinnvoll, da Wohnhaus, Wirtschaftshof und Garten funktional und ästhetisch eine Einheit bilden, die als „gestaltete Landschaft“ nicht voneinander trennbar ist. Dabei ist nicht nur an die vielfältigen architektonischen Bezüge zu denken, die den Willen zur Herrschaftsrepräsentation und Landschaftsgestaltung sichtbar zum Ausdruck brachten. Auch die ökonomischen Zwänge, die im Nebeneinander von Herrenhaus und Gutshof einerseits, Lust- und Ziergarten andererseits erkennbar sind, spielten eine wichtige Rolle, da die Gutswirtschaft in der Regel die finanzielle Grundlage für das Leben auf dem Rittergut bildete.

Die Begriffe Rittergut und Herrenhaus bedürfen der Erläuterung und Abgrenzung. Nicht zuletzt soll dadurch deutlich werden, welche Objekte in das Inventar Aufnahme fanden und welche unberücksichtigt blieben. Unter einem Rittergut versteht man Landbesitz, an den besondere Vorrechte und öffentliche Funktionen geknüpft waren und dessen persönlicher Besitz bis zu den preußischen Reformen vorzugsweise dem Adel vorbehalten blieb. Außer der Steuerfreiheit, der Freiheit von militärischen Einquartierungen und dem Recht auf politische Vertretung in den Ständeversammlungen, gehörten dazu eine Reihe von Herrschaftsrechten über die auf dem Gut ansässige bäuerliche Bevölkerung. Zu nennen sind vor allem die Gutsuntertänigkeit und die Verpflichtung der bäuerlichen Bevölkerung zu Abgaben und Diensten (bis 1807), die Ausübung der Patrimonialjustiz (bis 1848) und Polizeiverwaltung im Gutsbezirk (bis 1872) und schließlich die Wahrnehmung des Kirchen- und Schulpatronates, der als letztes Vorrecht 1946 de jure abgeschafft wurde. Mit der schrittweisen Verstaatlichung von Vorrechten seit dem 19. Jahrhundert wird auch die besondere Rechtsstellung der Gutsherrschaften auf dem platten Lande nivelliert. Die Grenzen zwischen Rittergütern und anderen Formen ländlichen Grundbesitzes verwischen, und die Rittergutsqualität verliert als besonderer Rechtsstatus langsam an Bedeutung. Gleichwohl üben alteingesessene Gutsbesitzerfamilien bis 1945 durch Tradition, soziale Milieus und ökonomische Abhängigkeiten weiterhin einen nicht zu unterschätzenden Einfluss aus. Ein Rittergut konnte aus einem Besitzanteil mit einem Wohnhof, aus der Herrschaft über ein ganzes Dorf oder aus einem Besitzkomplex mit mehreren Gütern, Dörfern und Vorwerken (abgetrennten Wirtschaftshöfen) bestehen. Während für das 17. Jahrhundert die Zersplitterung der Besitzrechte und die Existenz mehrerer Adelssitze in einem Dorf charakteristisch war, lässt sich seit dem 18. Jahrhundert eine zunehmende Arrondierung feststellen, so dass die Herrschaft über Dorf und Land vielfach in einer Hand vereinigt wurde.<sup>5</sup> Der Plan von Haverland in der Prignitz (► Abb. S. 62) vermittelt einen räumlichen Eindruck von einem adligen Wohnhof im ersten Drittel des 18. Jahrhunderts. Ein Beispiel für die Zersplitterung der Besitzrechte in einem ritterschaftlichen Dorf ist Werben in der Niederlausitz. Zeitweise sind fünf Besitzanteile nachgewiesen, deren überwiegender Teil der Familie von Schönfeldt gehörte. Die Abbildung (► Abb. S. 33) zeigt die dazugehörigen Wohnsitze und veranschaulicht, wie einfach und bescheiden Gutshäuser im 17. und 18. Jahrhundert vielfach waren. Zugleich weist sie beispielhaft darauf hin, wie wichtig es ist, Entstehungszeit, Besitzumfang und ökonomische Potenz der Bauherren in eine differenzierte Beurteilung des baulichen Erscheinungsbildes einfließen zu lassen.

Während sich die Begriffe Burg und Schloss bau- und kunsthistorisch definieren lassen, entziehen sich die Bezeichnungen Herren- oder Gutshaus einer derartigen Bestimmung. Sie definieren sich zwar auch über das bauliche Erscheinungsbild, hängen aber vor allem vom besonderen Rechtscharakter des damit verbundenen Besitzes ab. Um nachvollziehbare Kriterien anzulegen, wird das Herrenhaus in diesem Zusammen-



Ehem. Gutshaus von Caspars Hof  
(Ant. I) erbaut 1802  
jetzt Schule



Gutshaus von Sigismunds Hof  
(Ant. II) erbaut um 1785  
v. Bomsdorff



Ehem. Gutshaus von Ernstens Hof. Erbaut um 1650



Gutshaus von Weinberg Ant.  
(Ant. III.) Erbaut um 1735, jetzt Gutshaus Ant. IV  
v. Wetinger



Gutshaus von Caspars Hof  
(Ant. V.) Erbaut 1858  
v. Schönfeldt

Werben, Ansichten der Gutshäuser (Anteile I-V), Fotomontage aus: Der Landkreis Cottbus mit dem Spreewald, Magdeburg 1933, S. 50

hang als Wohnsitz der Gutsherrschaft verstanden, in dem die Eigentümer oder ihre Statthalter (Amtleute, Pächter oder Verwalter) lebten und von dem aus das Gut administriert und bewirtschaftet wurde. Die Bezeichnung Guts- oder Herrenhaus wird jedoch mit dem skizzierten Verlust herrschaftlicher Rechte im 19. Jahrhundert immer unschärfer und die Abgrenzung immer schwieriger.<sup>6</sup>

Die zur Verfügung stehenden Mittel zwangen dazu, sich bei der Inventarisierung auf besonders relevante Archivbestände zu konzentrieren.<sup>7</sup> Neben den im Landeshauptarchiv vorhandenen – privaten – Gutsarchiven wurde vor allem die Überlieferung staatlicher Behörden ausgewertet, die den landesherrlichen und fiskalischen Gutsbesitz verwalteten oder selbst nutzten. Außerdem wurden die baulichen Unterlagen derjenigen Behörden erfasst, die an entsprechenden Genehmigungsverfahren, z.B. im Rahmen von Denkmalpflege, Baupolizei oder Feuerversicherung, beteiligt waren. Um zu dokumentieren, welche Gutsanlagen nach 1945 weiter bestanden, sind die Bodenreformakten des Ministeriums für Land- und Forstwirtschaft flächendeckend ausgewertet worden.<sup>8</sup> Sie enthalten in zahlreichen Fällen Pläne, die den Status quo festhalten oder geplante Umbauten für neue Nutzungen zeigen, und sind dadurch von besonderem Wert für bauhistorische Forschungen.

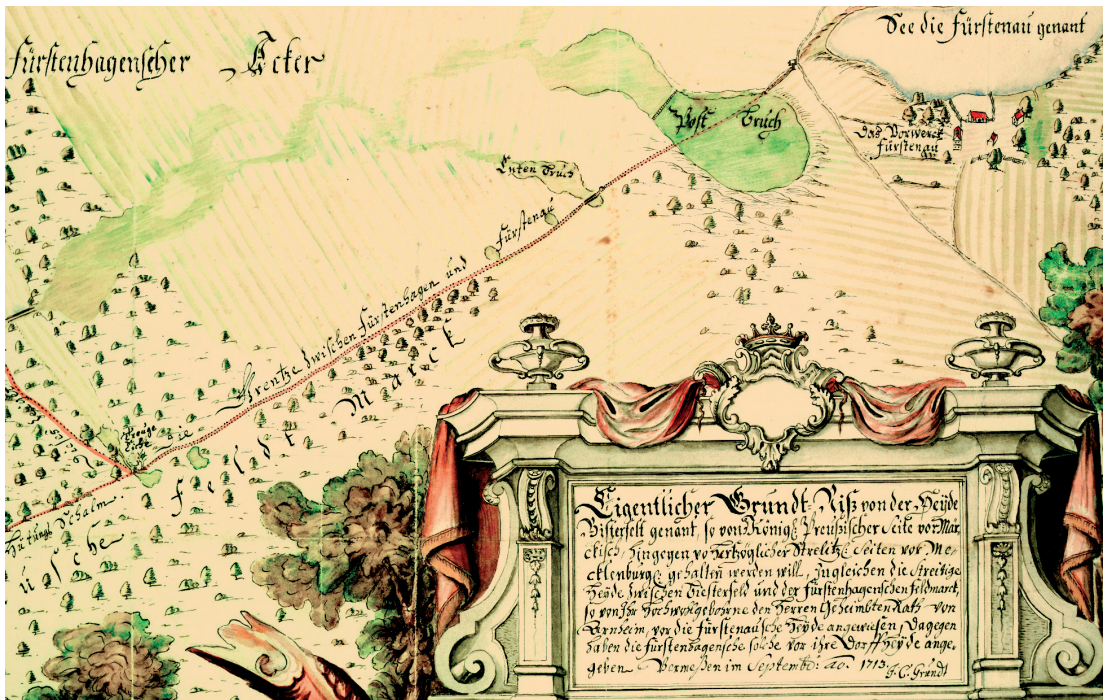
Die Konzentration auf Herrnsitze in privatem oder staatlichem Besitz hat zur Folge, dass bei der Inventarisierung eine zahlenmäßig kleinere, aber nicht unwichtige Gruppe von Gütern in kommunaler Trägerschaft oder im Eigentum von Körperschaften im Inventar nicht berücksichtigt werden. Exemplarisch seien die Beeskower Kämmereigüter Neuendorf und Schneeberg sowie der Besitz der Berliner Domkirche und des Joachimsthalschen Gymnasiums genannt. Ihre schriftliche Hinterlassenschaft findet sich sowohl in Kommunalarchiven<sup>9</sup> als auch im Brandenburgischen Landeshauptarchiv<sup>10</sup>. Eine spätere Einbeziehung der Potsdamer Quellen in die Datenbank ist geplant.

Das Inventar ist alphabetisch nach Ortsnamen geordnet, so dass ein schneller und einfacher Zugriff gewährleistet wird. Mit Blick auf den potentiellen Benutzerkreis ist als geographischer Rahmen das heutige Land Brandenburg und nicht die sehr viel größere preußische Provinz gewählt worden. Neumärkische Gutsanlagen sind also nicht darin zu finden, während Berlin mit einbezogen wurde. Eine Ausnahme von der Regel schien sinnvoll, da mit der Bildung von Groß Berlin im Jahre 1920 zahlreiche brandenburgische Gutsbezirke in der Hauptstadt aufgingen, für die sich Unterlagen im Landeshauptarchiv befinden (z.B. Berlin-Friedrichsfelde und Berlin-Niederschönhausen). Der zeitliche Rahmen umfasst vier Jahrhunderte Baugeschichte und reicht von der frühen Neuzeit – das älteste Dokument datiert von 1553 – bis zum Jahre 1952. Die Enteignung durch die Bodenreform 1945 wurde bewusst nicht als Schlusspunkt gesetzt, um das Schicksal der Herrenhäuser und Gärten zumindest für die Anfangsjahre der DDR zu dokumentieren. Der Schwerpunkt liegt mit knapp zwei Dritteln der erfassten Unterlagen im 19. und 20. Jahrhundert, wobei der landesherrliche Besitz sehr viel stärker vertreten ist als Rittergüter in adliger oder bürgerlicher Hand.

Die nachfolgenden Bemerkungen sollen zum besseren Verständnis der inventarisierten Quellen dienen. Sie werden in ihren Entstehungszusammenhang eingeordnet, um die Aussagekraft verschiedener Überlieferungsformen zu verdeutlichen und so Möglichkeiten und Grenzen archivischer Forschungen aufzuzeigen. Da verwaltungsgeschichtliche Kenntnisse zwar für das Verständnis unerlässlich sind, aber nicht vorausgesetzt werden können, ist es notwendig kurz auf diese komplizierte Thematik einzugehen. Hinweise auf weitere Recherchemöglichkeiten dienen dazu, andere „Wege zur Quelle“ aufzuzeigen.

Land  
und  
HYPOTHEKEN-Buch.  
des  
Ober-Barnimischen Kreises  
mit Ködlicher Hülfe  
angefangen  
mit dem Jahre 1752 .  
in welchem  
aus denen  
von Anno 1717.  
als von aufgehobener Schuttheit der Ritter, Büler an,  
bis zu Ende des Jahres 1751.  
geführten Land- und Hypotheken-Büchern, Registraturen u. gesammelten Acten.  
alle aus selbigen bekannte.  
Besitzer und Besamt Vändere  
derer in benamten Kreise belegene Adlichen Ritter, Büter  
auch  
die der Zeit darauf ungelöst gestandene  
Hypotheken Bestellungen Pacta,  
Purg und Vormündschaften  
übertragen, auch ferner  
Eingetragen  
alle dieserhalb von Anno 1752 bis zum Jahre  
gehörig eingetragene und beschriebene Anzeigen.  
Volumen I. A ad L.


Land- und Hypothekenbuch des Kreises Oberbarnim 1752-1810 (Rep. 23 A RHD Nr. 537)



Fürstenau (→ 1905), Karte der Boisterfelder Heide (Ausschnitt), kol. Zeichnung von J.C. Grundt, 1713

## Besitzgeschichte der Güter

Als Ausgangspunkt und zentrales Hilfsmittel für baugeschichtliche Forschungen ist eine detaillierte Besitz- und Nutzungsgeschichte des untersuchten Gutes unverzichtbar. Sie ermöglicht einen gezielten Zugriff auf entsprechende Archive und Archivbestände, da sich Unterlagen zur Baugeschichte sowohl in der schriftlichen Hinterlassenschaft der Eigentümer als auch der Bewohner verbergen können. Das gilt besonders für die Zeit nach 1945, als die Güter durchweg in Volkseigentum übergingen, und es für Recherchen vorrangig von Bedeutung ist, wer die Rechtsträger bzw. Nutzer waren, seien es Betriebe, Kultureinrichtungen, Schulen oder Kindergärten. Die Besitzerfolgen verdeutlichen, dass eine Jahrhunderte lange Besitzkontinuität bei den Rittergütern nicht die Regel, sondern eher eine Ausnahme war. Gerade bei kleineren Gütern reichte in Zeiten schlechter wirtschaftlicher Konjunkturen die Substanz nicht aus, um die Ländereien in Familienbesitz zu halten. Wenngleich häufige Eigentümerwechsel die Forschungen erschweren, so ermöglichen sie es andererseits, wenigstens für einzelne Zeitabschnitte genauere baugeschichtliche Informationen zu gewinnen. Zwei Beispiele sollen diesen Sachverhalt kurz illustrieren. Das Rittergut Gütergotz (seit 1937 Güterfelde) war über Jahrhunderte hinweg überwiegend in privaten Händen bevor es 1893 von der Stadt Berlin erworben und teils als Rieselgut genutzt wurde. Wie häufig bei Güterverkäufen gingen Besitzdokumente und Wirtschaftsunterlagen an den neuen Eigentümer über. Reste des Gutsarchives sind daher im Landesarchiv Berlin vorhanden, der größere Teil muss aber als verloren gelten.<sup>11</sup> Da der Fiskus Gütergotz von 1721-1801 besaß und durch das Amt Potsdam verwaltet ließ, sind zumindest für diesen Zeitraum



Fürstenaü (→ 1905), Lage des Vorwerks (Detail), 1713

dichtere Informationen überliefert.<sup>12</sup> Ein anderes Beispiel bietet die Herrschaft Liebenberg in der Uckermark. Hier liegt der seltenere Fall einer langen Besitzkontinuität vor. Die Familie von (Eulenburg-)Hertefeld bewirtschaftete das Gut vom Ende des Dreißigjährigen Krieges bis 1945. Nach der Enteignung wurde Schloss Liebenberg zum Schulgut der SED und das 1906-1908 errichtete Seehaus zum Heim des Zentralkomitees der Partei. Während die Zeit bis zum Zweiten Weltkrieg durch das in Potsdam vorhandene Herrschaftsarchiv gut dokumentiert ist, muss danach auf die Überlieferung der SED zurückgegriffen werden. Gerade für das Seehaus bietet sie aufschlussreiche Unterlagen zur baulichen Umgestaltung.<sup>13</sup>

Die Rekonstruktion der Besitzerfolge wird durch eine Reihe gedruckter Hilfsmittel erheblich erleichtert. Von besonderem Wert sind die Historischen Ortslexika (HOL) für Brandenburg<sup>14</sup> (Kurmark exklusive Alt- und Neumark) und die Niederlausitz (HOLNL).<sup>15</sup> In einem 10-Punkte-Schema enthalten sie zentrale historisch-statistische Angaben zu allen Ortschaften, die auch als Leitfaden für bauhistorische Recherchen dienen können. Bis auf Randgebiete wird das heutige Land Brandenburg durch die Lexika nahezu vollständig erfasst. Das Inventar verweist bei jedem Ort unter den Literaturangaben auf die genaue Fundstelle im HOL, so dass ein gezielter Zugriff möglich ist. Art und Verfassung der Siedlung (Dorf, Rittergut) werden in Punkt 1 genannt, während Angaben über die Herrschafts- und Besitzzugehörigkeit des Gutes bzw. seiner Anteile in Punkt 6 (HOL bis zum Jahr 1872) und Punkt 5 (HOLNL bis 1945) erfolgen. Besitzangaben für den nachfolgenden Zeitraum können den Güteradressbüchern entnommen werden.<sup>16</sup> Die Niederlausitz verfügt mit Götz von Houwalds Werk über „Die Niederlausitzer Rittergüter und ihre Besitzer“ über ein zusätzliches Hilfsmittel, das ausführlich auf die Besitzgeschichte eingeht und Abbildungen

von Schlössern und Herrenhäusern bietet. Besonderen Wert gewinnt es dadurch, dass der Autor auf Quellenexzerpte aus der Zeit vor 1945 zurückgreifen konnte, deren Vorlagen zum Teil heute nicht mehr vorhanden sind.<sup>17</sup> Auf die achtbändige Veröffentlichung wird im Inventar ebenfalls verwiesen. Von Nutzen sind auch die Angaben zur Wirtschafts- und Sozialstruktur, die in den Historischen Ortslexika für Brandenburg unter Punkt 7 aufgenommen sind. An Hand dieser Querschnittsangaben ist es möglich, den ersten schriftlichen Nachweis für einen Wohnhof oder Rittersitz zu ermitteln.

Die eher knappen Angaben zur Besitzerfolge in den Ortslexika können auf vielfältige Weise aus der Lehns- und Liegenschaftsdokumentation im Landeshauptarchiv ergänzt werden. Obwohl diese Quellen nicht leicht zu erschließen sind, lohnt sich der Aufwand. Sie umfassen Details zur Besitz- und Nutzungsgeschichte, die sich ansonsten nur schwer ermitteln lassen. Über genaue Angaben zu den Eigentümern, zum Schuldenstand und zu den Formen des Besitzwechsels hinaus, können sie auch beachtliche Aussagen zur Baugeschichte der Güter enthalten. Nicht selten finden sich hypothekarische Belastungen, die aufgenommen wurden, um ein neues Wohnhaus zu bauen oder die Wirtschaftsgebäude zu verbessern. Eingereichte Kaufanschläge, Taxen und Inventare dienten dazu, den Wert des Rittergutes und seine Kreditfähigkeit genau zu bestimmen. Neben detaillierten Angaben zu den Gutsgebäuden lassen sich darin vereinzelt auch Angaben zur Gartennutzung finden. Für gezielte Forschungen kommen die Unterlagen der kur- und neumärkischen Lehnhöfe und die Hypotheken- und Grundbücher der Rittergüter in Betracht. Die Niederlausitzer Verhältnisse sollen hier vernachlässigt werden, da durch Houwalds Darstellung bereits eine ausführliche Auswertung vorliegt. In Brandenburg beruhte der Rittergutsbesitz bis zum Jahre 1717 auf lehnsrechtlicher Grundlage. Der Lehns- bzw. Landesherr verlieh Güter und Rechte zur erblichen Nutzung, behielt aber das Obereigentum. Für sämtliche Änderungen der Besitzverhältnisse, seien es Veräußerungen oder Belastungen, waren seine Konsense erforderlich. Ihren schriftlichen Niederschlag fanden die nicht selten komplizierten Besitzverhältnisse in Lehnkopieren und -akten, die in der Kurmark von der Lehnskanzlei und in der Neumark von der Regierung geführt wurden.<sup>18</sup> Nach der Umwandlung des Lehnsbesitzes in Privateigentum, übernahmen von 1717-1810 die Stände die Registerführung. (► Abb. S. 35).<sup>19</sup> Die Besitz- und Kreditverhältnisse des adligen und bürgerlichen Güterbesitzes wurden in Hypothekenbüchern und -akten niedergelegt. Ihre Form und Anlage entspricht weitgehend den bis heute verwendeten Grundbüchern und Grundakten. Sie dienten als öffentliches Register, in dem Eigentum an Grund- und Boden und die damit verbundenen Rechte und Belastungen nachgewiesen wurden. Von besonderem Interesse sind stets die Akten, weil sie Dokumente enthalten, die als Beweismittel für die Eintragungen notwendig waren. Dazu zählen u. a. Testamente, Erbvergleiche und Inventare. Lagepläne der Immobilien sind nur im Ausnahmefall als Flurkartenauszüge enthalten. Mit den Preußischen Reformen ging die Zuständigkeit von den Ständen auf die staatlichen Gerichte über. Von 1810-1849 erfolgte die Registerführung durch das Kurmärkische Kammergericht bzw. das Oberlandesgericht Frankfurt (Oder)<sup>20</sup>, von 1849-1945 durch die Kreis- bzw. Amtsgerichte und ihre Grundbuchämter. Die geschlossenen, d.h. die nicht mehr für den laufenden Geschäftsverkehr benötigten Grundbücher und Grundakten wurden nach 1990 im Landeshauptarchiv zusammengeführt.<sup>21</sup> Sie umfassen das Gebiet des heutigen Landes Brandenburg und reichen vom frühen 19. Jahrhundert bis in die 1950er Jahre. Wenngleich Kriegsverluste an Grundakten für gesamte Amtsgerichtsbezirke (Beeskow, Calau, Frankfurt (Oder), Fürstenwalde und Müncheberg) zu beklagen sind, so deckt doch die Überlieferung große Teile des Landes ab. Bei den Rittergütern entstanden weitere Verluste im Rahmen der Bodenreform, als gezielt Grundbuchblätter herausgetrennt und vernichtet wurden. Erhalten blieben aber ältere, 1945 bereits geschlossene Grundbücher und -akten. Der Zugang erfolgt in der Regel



Döberitz bei Dallgow (→ 1436), Separationskarte (Ausschnitt) mit Gutslage (a u. b) und Park, 1840

über den Grundbuchbezirk (Ort) sowie die Band- und Blattnummer des Grundstückes. Die Unterlagen für die Rittergüter sind jedoch einzeln erfasst und allein über die Ortsbezeichnung ermittelbar.

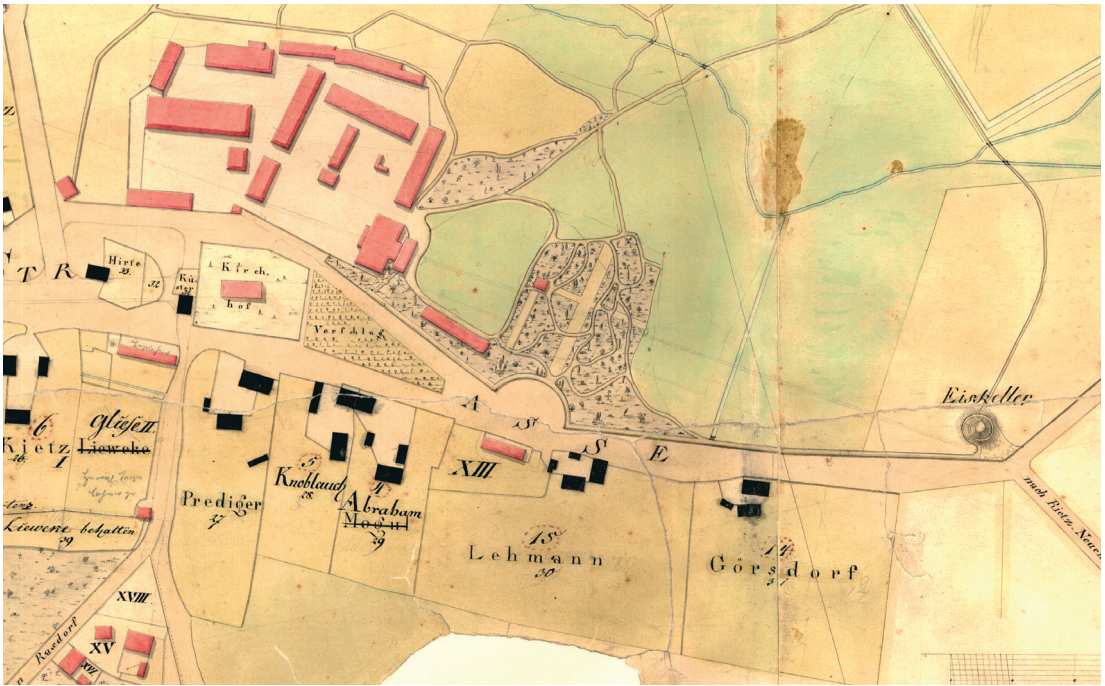
## Karten und Pläne<sup>22</sup>

Zur Orientierung über die Gutslage und die Entwicklung des baulichen Erscheinungsbildes (Grundriss) sind Karten und Pläne unerlässlich. Gerade für ältere, heute nicht mehr vorhandene Gebäudeensembles und Gärten, die mit Hilfe schriftlicher und kartographischer Quellen rekonstruiert werden sollen, bieten sie eine räumliche Vorstellung. Bei der Recherche nach entsprechenden Archivalien sollte bedacht werden, dass die Kartentitel nicht immer anzeigen, ob auch Orts- oder Gebäudelagen erfasst sind. So zeigt die Karte der Boisterfelder Heide aus dem Jahre 1713 als Detail das Vorwerk und später selbstständige Rittergut Fürstenau (► Abb. S. 36-37), ohne dass Titel und – leider auch – archivische Verzeichnung es vermuten lassen. Karten und Pläne sind häufig nicht mehr in entsprechendem Umfang erhalten. Gerade bei Rittergütern in Privatbesitz gingen ältere Gemarkungskarten vielfach verloren, während für den fiskalischen Besitz eine dichtere Folge vorliegt. Als Ersatzüberlieferung kann auf topographische Karten staatlicher Provenienz zurückgegriffen werden, die seit dem 19. Jahrhundert in stärkerem Umfang vorliegen. Eine flächendeckende Quelle zur Ermittlung der Gutslagen sind die Urmesstischblätter. Sie wurden seit 1822 im Auftrage des Preußischen Generalstabes für das gesamte Königreich angefertigt und stellen den Beginn der amtlichen Kartographie in Preußen dar. Da sie nach einheitlichen und wissenschaftlichen Standards erarbeitet wur-

den, besitzen sie eine hohe Genauigkeit in der Kartenaussage. Die kolorierten Handzeichnungen (Unikate) im Maßstab 1: 25.000 befinden sich heute in der Staatsbibliothek zu Berlin – Preußischer Kulturbesitz. Die Blätter für die Provinz Brandenburg entstanden im wesentlichen zwischen 1832 und 1847. Für das Gebiet des heutigen Landes Brandenburg werden sie von der Landesvermessung und Geobasisinformation Brandenburg nachgedruckt und vertrieben. Belegexemplare sind im Landeshauptarchiv vorhanden und benutzbar. Die relevante Blattbezeichnung kann ohne Schwierigkeiten dem Artikel Siedlungsform (Punkt 3) im Historischen Ortslexikon für Brandenburg entnommen werden. Für die Niederlausitz ist die entsprechende Blattübersicht zu benutzen.<sup>23</sup>

Einen besonderen Typus von Gemarkungskarten stellen die Separationskarten dar. Sie wurden für die Regulierung der gutsherrlich-bäuerlichen Verhältnisse angefertigt und enthalten vielfach die Ortslagen der betroffenen Dorffeldmarken. Dadurch können sie ein Bild von Größe und Lage des Gutshauses und Wirtschaftshofes vermitteln. Zum Teil haben die Kartographen auch die Gartenanlagen erfasst, auch wenn diese für die eigentliche „Gemeinheitsteilung“ unerheblich waren. Schöne Beispiele sind die Pläne von Döberitz (► Abb. S. 39), Groß Rietz (► Abb. S. 41) und Straupitz (► Abb. S. 69). Sie lassen die Wegeführung in den Parks, die Wasserläufe und Gartengebäude genau erkennen. Auf Grund der großen Maßstäbe (in der Regel 1:2.500-1:5.000), der genauen Flächenmaße und der vergleichsweise dichten Überlieferung bieten die Pläne gerade für die kleineren Rittergüter eine erste zuverlässige Kartenaussage. Historisch sind zwei Separationen zu unterscheiden. Auf Initiative Friedrichs II. fand die erste „Gemeinheitsteilung“ im letzten Drittel des 18. Jahrhunderts statt. Sie diente dazu, bisher gemeinschaftlich genutzte gutsherrliche und bäuerliche Flächen zu trennen, um eine bessere Bewirtschaftung zu ermöglichen. Die erste „Flurbereinigung“ in Brandenburg hatte aber mit vielen Widerständen zu kämpfen und ging daher nur schleppend voran. Nur ein kleinerer Teil des ritterschaftlichen und fiskalischen Grundbesitzes war betroffen. Die zweite Separation war Folge der Bauernbefreiung in den preußischen Reformen von 1807-1816 und betraf den gesamten ländlichen Raum. Die von Erbuntertänigkeit und Diensten befreiten Bauern erhielten das von ihnen bewirtschaftete Land zu freiem Eigentum, mussten aber zur Ablösung ihrer Verpflichtungen Geldzahlungen an den Gutsherren leisten oder Land abtreten. Hinzu kam die Regulierung von Hütungsrechten, sowie Forst- und Waldservituten, die ebenfalls Grundstücksänderungen notwendig machten. Die Umsetzung durch die Generalkommissionen dauerte bis in die zweite Hälfte des 19. Jahrhunderts und ist in zahlreichen Rezessen und Karten dokumentiert, von denen alle Beteiligten Ausfertigungen erhielten. Da der Zustand vor und nach der Separation erfasst wurde (1. und 2. Reinkarte), bieten die Karten gerade bei lange andauernden Regulierungsverfahren interessante Vergleichsmöglichkeiten. Von Krügersdorf, Kr. Oder-Spree, sind zwei zeitlich weit auseinanderliegende Pläne von 1823 und 1878 vorhanden, die im Vergleich starke bauliche Veränderungen in der Gutslage dokumentieren (► Abb. S. 68).

Die Separationsüberlieferung ist ein gutes Beispiel dafür, welchen engen Entstehungszusammenhang Akten und Karten haben. Während die Vermessungsregister, Separationsverhandlungen und -rezesse Vorarbeiten und Ergebnisse schriftlich fixieren, liefern die Karten eine räumliche Vorstellung. Leider zeigt die Praxis, dass Karten oft isoliert betrachtet werden und es dadurch zu Fehlinterpretationen kommen kann. Das Beispiel von Terpt, Kr. Calau, (► Abb. S. 42) veranschaulicht, wie sich das Vermessungsregister als Legende zur Karte lesen lässt. Die Nummerierung ermöglicht es, die Gebäude der zwei Rittergutsanteile genau zu identifizieren. Zusätzlich bietet es die genauen Maße, die der Karte zugrunde liegen. Die Separationsrezesse wiederum enthalten sämtliche Festlegungen der „Gemeinheitsteilung“. Für das Spezialinventar



**Groß Rietz, (→ 2296) Separationskarte (Ausschnitt) mit Gutslage und Park, ca. 1850**

sind alle im Landeshauptarchiv vorhandenen Separationskarten ausgewertet und die Gutslagen vermerkt worden. Die entsprechenden Akten konnten zwar auf Grund des Umfangs nicht erfasst werden, lassen sich aber mühelos mit Hilfe der Findbücher zum Bestand Rep. 24 Generalkommission/Landeskulturamt im Landeshauptarchiv ermitteln.<sup>24</sup>

Für den Domänenbesitz kann im Gegensatz zu den Rittergütern in Familienbesitz auf eine reichere Kartenüberlieferung zurückgegriffen werden. Sie beginnt Ende des 30jährigen Krieges und hat ihren Schwerpunkt im 18. und beginnenden 19. Jahrhundert. Für die vorliegende Thematik ist sie sowohl in Form von Gemarkungskarten (→ 3375) und Situationsplänen (→ 1993) als auch Bauzeichnungen (► Abb. S. 45) nutzbar. Bedingt durch die geschichtliche Entwicklung des Archivwesens sind die brandenburgischen Bestände auf zwei Häuser verteilt. Der Hauptteil befindet sich mit den Plankammern der Regierungen Potsdam und Frankfurt (Oder) im Geheimen Staatsarchiv in Berlin-Dahlem und ist durch gedruckte Inventare vorbildlich erschlossen.<sup>25</sup> Die entsprechende Überlieferung im Landeshauptarchiv ist für das vorliegende Inventar ausgewertet worden. Von zentraler Bedeutung für die Interpretation von Gemarkungskarten sind die dazugehörigen Vermessungsregister. Sie bilden gewissermaßen die Legende, mit der die kartographische Umsetzung nachvollziehbar und erklärbar ist. Leider sind die Karten und Vermessungsregister für die kur- und neumärkischen Domänen nicht selten auf die Bestände des Geheimen Staatsarchivs und Landeshauptarchivs aufgeteilt. Als Beispiel mag der in Berlin-Dahlem überlieferte Plan vom Vorwerk Mühlenbeck, Kr. Niederbarnim, dienen, der von C.L. Netcke, 1744 gezeichnet wurde und die Ortslage mit Schloss und Amt zeigt. Das entsprechende Vermessungsregister dazu befindet sich in Potsdam.<sup>26</sup> Es ist daher sinnvoll, die entsprechenden Findhilfsmittel parallel zu benutzen.

Litt.	Sammlung des
Nr.	Platzes mit Namen
	je nach Größe
A. 1. Von Communal A.	
1a	von Apfelmann
1b	von Johann Baptist Grotzschal
1c	von Emilian
1d	von Ginzler
1e	von Grotzschal
1f	von Grotzschal
1g	von Grotzschal
1h	von Grotzschal
1i	von Grotzschal
1j	von Grotzschal
B. 2. Von Communal B.	
2a	von Grotzschal



Terpt, Vermessungsregister  
(Auszug) des Rittergutes, 1825  
(Rep. 24 Calau Nr. 424)

Terpt, Titel der Separationskarte, 1824 und 1831



Terpt (→ 5332), Separationskarte (Ausschnitt) mit Gebäudelage der Rittergutsanteile 1 u. 2, 1824 und 1831

Eine besondere Quellengattung sind die historischen Luftbilder, die vergleichsweise selten herangezogen werden. Aufnahmequalität und Maßstäbe lassen eine Auswertung für bauhistorische Forschungen aber durchaus zu. Erste Luftaufnahmen erfolgten während des Ersten Weltkrieges mit Hilfe von Zeppelinen und sind noch vereinzelt überliefert.<sup>27</sup> Eine flächendeckende Erfassung Brandenburgs durch Luftbilder ist erst aus der Weimarer Republik und dem Dritten Reich vorhanden. Das Landeshauptarchiv besitzt 86 Luftbilder der Hansa-Luftbild-GmbH aus dem Zeitraum 1938-1943 im Maßstab 1:4.000, die den Raum südlich von Berlin (ehemaliger Kreis Teltow) zeigen.<sup>28</sup> Über einen umfangreicheren Bestand gleicher Provenienz verfügt das Nordrhein-Westfälische Hauptstaatsarchiv in Düsseldorf.<sup>29</sup> Für ungefähr den gleichen Zeitraum (1936-1943) sind bei der Landesvermessung Brandenburg 86 Kartenblätter aus der Luftbildkarte des Deutschen Reiches vorhanden, die jedoch einen kleineren Maßstab aufweisen (1:25.000). Zum Vergleich mit der Zeit vor 1945 können verschiedene Luftbildreihen der DDR herangezogen werden, die ebenfalls dort verwahrt werden.<sup>30</sup>

## Bauherren und Baumeister

Die wichtigsten baugeschichtlichen Quellen für die Gutshäuser und Gärten sind naturgemäß die Unterlagen der Bauherren und ihrer Architekten. Sofern erhalten, finden sie sich bei privaten Bauträgern in den Gutsarchiven.<sup>31</sup> Die Folgen des Zweiten Weltkrieges sind in diesem Bereich nichtstaatlicher Überlieferung besonders stark spürbar. Bis auf wenige Ausnahmen befanden sich die Unterlagen bis 1945 in den jeweiligen Gütern. Da Brandenburg als preußische Kernprovinz von den letzten Kampfhandlungen sehr stark betroffen war, sind beim Vormarsch der sowjetischen Truppen zahllose Herrenhäuser samt Inventar geplündert und zerstört worden. Die Vernichtung von Archivgut beschränkte sich aber nicht nur auf die unmittelbaren Kampfhandlungen. Noch Jahre nach Kriegsende ist durch Not, oft aber auch durch Unverständnis und Desinteresse uneretzliches Kulturgut verlorengegangen. Die erhaltenen Teile wurden durch die Bodenreform enteignet, in Volkseigentum überführt und von den zuständigen Staatsarchiven in Verwahrung genommen. Das Landeshauptarchiv verfügt derzeit über ca. 630 Herrschafts- und Gutsarchive, mehr als drei Viertel davon bestehen aber aus Klein- und Splitterbeständen. Nur ungefähr 50 Adelsarchive sind reichhaltiger überliefert und daher von größerer historischer Aussagekraft. Außerdem sind Gutsarchive im Geheimen Staatsarchiv<sup>32</sup>, dem Domstiftsarchiv Brandenburg (Havel)<sup>33</sup>, den Kreisarchiven und natürlich im Besitz der ehemaligen Eigentümerfamilien vorhanden. Da die Alteigentümer und ihre Nachfahren häufig über Kenntnisse aus unmittelbarer Anschauung verfügen, sollten die Bauforscher versuchen, mit ihnen in Kontakt zu treten. Wie erfolgreich eine Auswertung privater Bildbestände sein kann, zeigt die Veröffentlichung über die Herrenhäuser des Havellandes, die zahlreiche Privatfotos enthält.<sup>34</sup>

Die baugeschichtliche Überlieferung in den Gutsarchiven ist zwar außerordentlich vielseitig, die Erwartungshaltung vieler Forschender wird aber dadurch enttäuscht, dass detaillierte Baudokumentationen eher selten sind. In der Regel muss die Baugeschichte aus den unterschiedlichsten Bausteinen wie ein Puzzlespiel rekonstruiert werden. Das Spektrum reicht von Plänen, Anschlägen, Rechnungen, Schriftwechseln, Prospekten und Materialproben bis zu Abbildungen in Form von Druckgraphik, Zeichnungen oder Fotos. Einen großen Anteil machen die „Zustandsbeschreibungen“ aus, die als Inventare, Taxen und Kataster erhalten geblieben sind. Sie können zwar Ansichten nicht ersetzen, neuere Publikationen veranschaulichen aber überzeugend, in welcher Weise sie visualisiert werden können.<sup>35</sup> Da die Gartenanlagen für das Thema „Gestaltete Landschaft“ von besonderem Interesse sind, sich Spuren aber seltener finden, wurden in diesem

Bereich sehr viel großzügiger inventarisiert.<sup>36</sup> Neben Gartenplänen und -ansichten sind auch Unterlagen erfasst worden, die aufschlussreiche Angaben über ihren Betrieb liefern können (z.B. Journale und Rechnungen, Briefwechsel, Personalien von Gärtnern, Pflanzenkataloge und Firmenprospekte). Zur Gartenanlage werden neben den eigentlichen Nutz- und Erholungsgärten auch die darin befindlichen Gebäude, wie z.B. Orangerien, Gewächshäuser, Eiskeller, Pavillons und Loggien, Tempel und Mausoleen, Mauern und Brücken gerechnet.

Vom Landesherrn und seiner Familie genutzte Schlösser, wie z.B. das Potsdamer Stadtschloss oder Sanssouci, unterlagen einer eigenen Hof- und Bauverwaltung, deren Akten sich vor 1945 im Hausarchiv in Berlin-Charlottenburg befanden.<sup>37</sup> Im Zweiten Weltkrieg wurden größere Teile zerstört. Die erhaltene Überlieferung befindet sich im Geheimen Staatsarchiv und der Stiftung Preußische Schlösser und Gärten Berlin-Brandenburg<sup>38</sup>. Nachdem zahlreiche Schlösser und Gärten in der Vermögensauseinandersetzung zwischen Preußischem Staat und ehemaligem Herrscherhaus 1927 in öffentlichen Besitz übergegangen waren, fiel die Dienstaufsicht für einen Teil der brandenburgischen Bauten in die Zuständigkeit der Provinzialbehörden. Für die Potsdamer Schlösser und Gärten war das Hochbauamt I Potsdam zuständig.<sup>39</sup> In der bis in die Mitte des 19. Jahrhundert zurückreichenden Überlieferung finden sich zahlreichen Quellen über die Erhaltung und Nutzung der Hohenzollernschlösser (► Abb. S. 82).

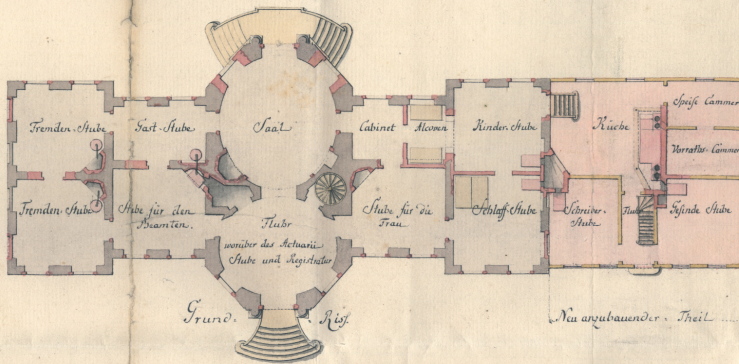
Die von der Domänenverwaltung genutzten Güter sind dagegen im Landeshauptarchiv sehr viel besser dokumentiert. Auf sie bezieht sich der überwiegende Teil der inventarisierten Archivalien. Der Fiskus verfügte in Brandenburg über einem umfangreichen Domänenbesitz, der durch Ämter verwaltet und im 18. Jahrhundert von den Kriegs- und Domänenkammern in Berlin (Kurmark) und Küstrin (Neumark) beaufsichtigt wurde. Seit 1816 waren die Regierungen in Potsdam und Frankfurt (Oder) zuständig.<sup>40</sup> Im Gegensatz zu privaten Bauten unterlag das fiskalische Bauwesen ganz anderen Prämissen. Abseits des Hof- und Prachtbaues mit seinen repräsentativen Ansprüchen waren für die Domänengebäude Wirtschaftlichkeit und Funktionalität die entscheidenden Kriterien. Die Amtshäuser und ihre Wirtschaftshöfe sind daher in ihrem Erscheinungsbild sehr viel gleichförmiger und einfacher als vergleichbare Bauten des Adels. Am Beispiel lassen sich die Unterschiede sehr schnell veranschaulichen. Das um 1692 von Johann Arnold Nering erbaute kurfürstliche Lustschloss in Friedrichsthal wurde 1764 zum neuen Sitz des abgebrannten Amtes Zehlendorf. Zu diesem Zweck musste das Haus umgebaut werden. Der Plan des Baubeamten Naumann (► Abb. S. 45) zeigt das Schloss und den mehr als einfachen neuen Fachwerkanbau. Der Kontrast macht deutlich, welche unterschiedlichen Aufgaben beide zu erfüllen hatten. Der eine folgte dem fürstlichen Anspruch an eine repräsentative und in diesem Falle für die Mark neuartige Architektur und besaß entsprechende barocke Sichtachsen und Raumfolgen. Der andere beschränkte sich auf notwendige Funktionen, preiswerte Materialien und einfachste Gestaltung. Die Küche, die im Schloss aus den Prachträumen verbannt war, musste daher im Amtshaus wieder eingebaut werden, weil sie für die Wirtschaftsführung unerlässlich war.

Eine einheitliche staatliche Bauverwaltung hat sich im 18. Jahrhundert erst schrittweise herausgebildet. Um Missbräuche zu vermeiden, gehörte das Bauwesen nicht zu den Aufgaben der Domänenämter. Zuständig waren seit 1723 Bauinspektoren, später Kreisbaumeister, die den Provinzialbehörden nachgeordnet waren und von diesen kontrolliert wurden. Aus den Bauinspektionen entstanden 1910 die Hochbauämter.<sup>41</sup> Da der Domänenbesitz von großer finanzieller Bedeutung für die Staatseinkünfte war, stellte der Ämter- oder Ökonomiebau eines der zentralen Arbeitsfelder der staatlichen Baubeamten dar. Um die erheblichen Kosten für Bau und Instandhaltung der Gebäude zu senken, wurden Sparsamkeit und Zweckmäßigkeit zu

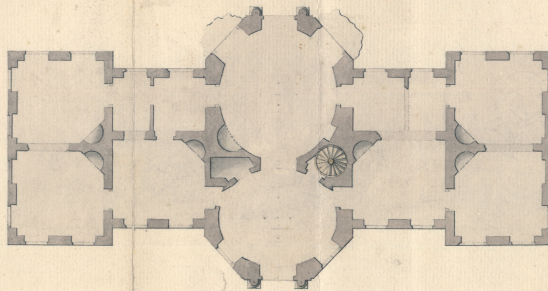
Dessein  
Zu Aplitung des Friedrichsthal'schen Schloßchens  
zum Amts-Wohn-Hause.



Facade gegen dem Dorffe.



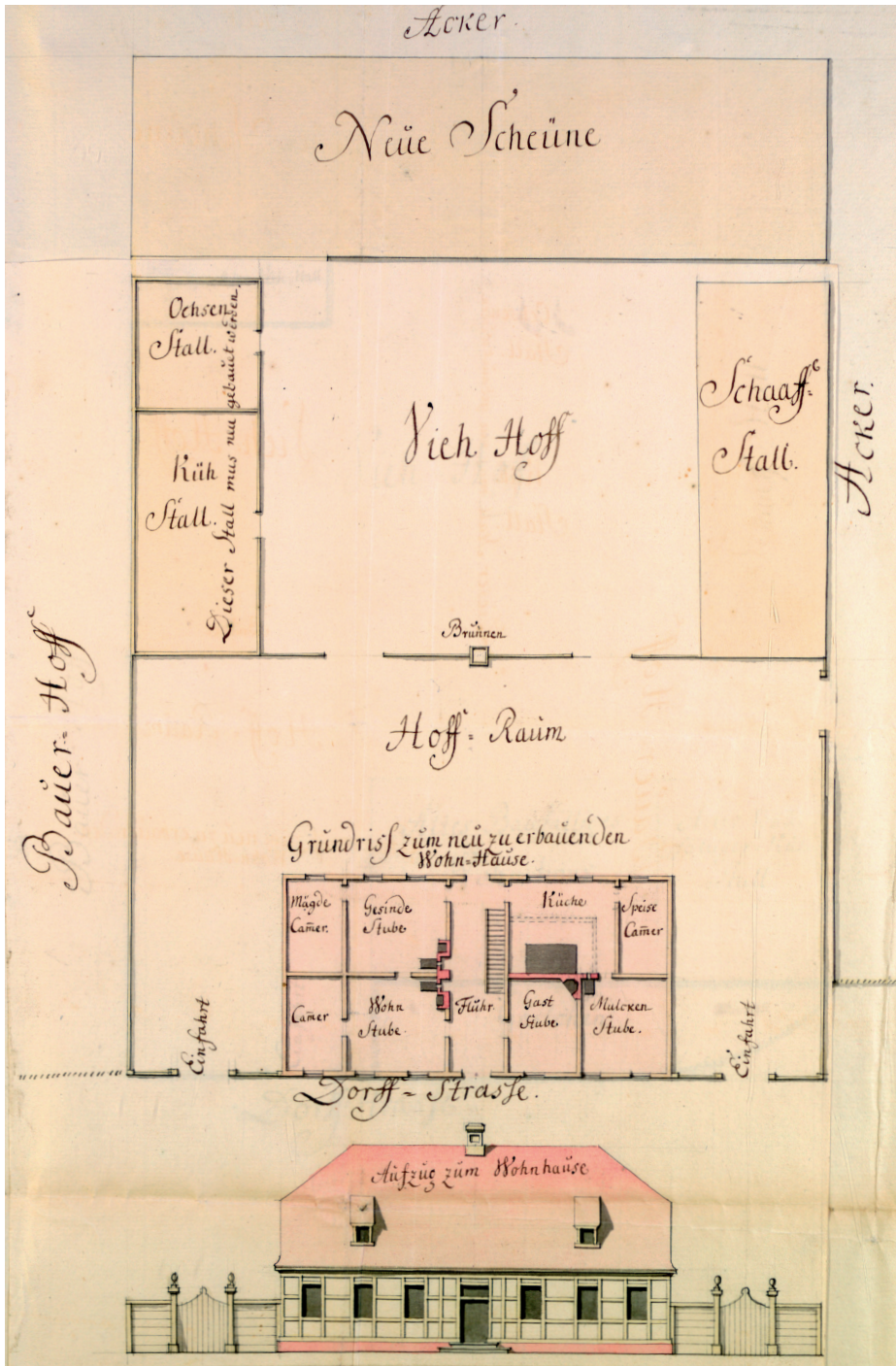
Plan  
Von den Schloßchen zu Friedrichsthal wie  
selches ihm begeben.



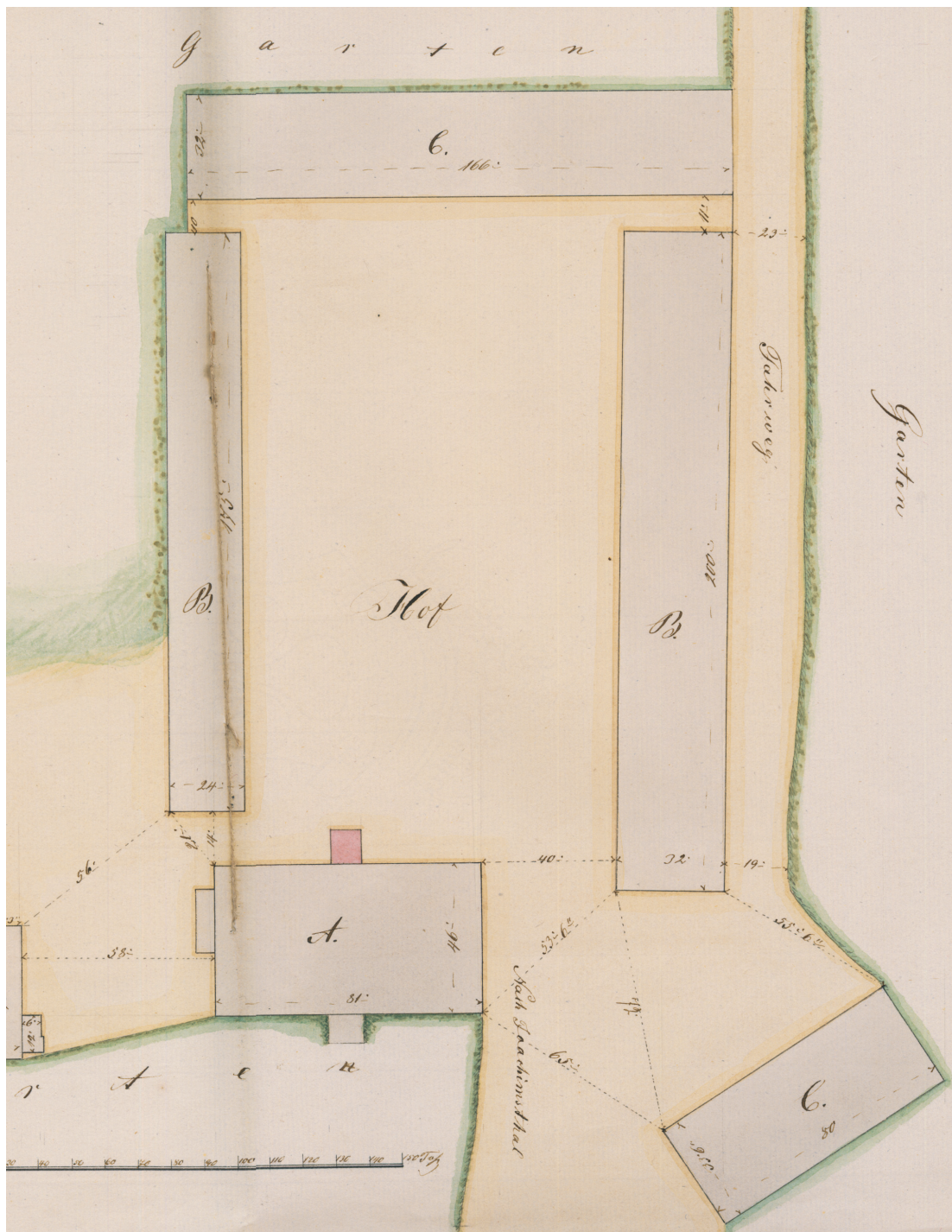
Friedrichsthal (→ 1841), Umbau des Schlosses zum Amtshaus, kol. Zeichnung von A.G. Naumann, 1764

Leitlinien fiskalischen Bauens. Einzelne Maßnahmen bestanden darin, die Veranschlagung der Bauten zu verbessern, Gebäudetypen zu standardisieren sowie kostengünstige Materialien und Konstruktionen zu entwickeln. Von besonderer Bedeutung für die Entwicklung der staatlichen Bauverwaltung war die Einrichtung der Oberbaudeputation im Jahre 1770.<sup>42</sup> Als erste zentrale Baubehörde für sämtliche Landesteile sorgte sie für eine Kontrolle und fachliche Anleitung der Baubeamten, die Festlegung einheitlicher Standards für fiskalische Gebäude und eine Professionalisierung des Berufsstandes. Durch leitende Beamte wie David Gilly und Karl Friedrich Schinkel wurde der Landbau zu einem der wichtigsten und kreativsten Arbeitsfelder. „Das primäre Interesse galt dem landwirtschaftlichen Gut in seiner Gesamtheit, ... der sinnreichen und ökonomischen Anordnung der Bauten und der Erprobung neuer, vor allem holzsparender Bauweisen.“<sup>43</sup> Die Umsetzung dieser fiskalischen Baumaximen lässt sich an den kurmärkischen Ämterbauten nachvollziehen. Ein typisches Beispiel für die Normierung der Hofanlagen ist der Plan des Vorwerkes Thyrow, Amt Trebbin von 1738 (► Abb. S. 47). Er zeigt einen geschlossenen, rechteckigen Wirtschaftshof an dessen Schmalseiten sich Wohnhaus und Scheune befinden. Die Vorteile dieser Bauweise lagen in der nach außen abgeschlossenen und überschaubaren Anlage, kurzen Wegen und der Einsparung von Material durch enge Bebauung, die Nachteile in der Feuergefährdung. Durch den steigenden Raumbedarf für Wirtschaftsgebäude wurde diese Hofform im 19. Jahrhundert immer mehr durchbrochen und abgewandelt. Die Entwürfe für das Amtshaus von Goldbeck aus den Jahren 1803-1804 zeigen alternative Gestaltungsmöglichkeiten für ein fiskalisches Herrenhaus (► Abb. S. 73). Durch den Verzicht auf Schmuckelemente in der Fassade, eine einfache Bauweise und funktionale Grundrisse sind sie charakteristische Beispiele der preußischen Landbaukunst um 1800.

Die künstlerischen Spuren namhafter Architekten und Gartengestalter, wie z.B. Karl Friedrich Schinkel (► Abb. S. 14-15, 18-19 u. 74-75), Martin Gropius (► Abb. S. 21) oder Peter Joseph Lenné (► Abb. siehe Nachsatz) sind in den inventarisierten Quellen mehrfach zu verfolgen. Nachlässe bedeutender Gestalter sind aber so gut wie nicht in den Potsdamer Beständen überliefert.<sup>44</sup> Eine Ausnahme muss erwähnt werden. Von herausragender Bedeutung für die Geschichte der brandenburgischen Gärten ist der Nachlass von Hermann Fürst Pückler-Muskau (1785-1871), von dem sich Teile im Branitzer Gutsarchiv erhalten haben.<sup>45</sup> Die hinterlassenen Dokumente umfassen sowohl gartentheoretische Werke (► 1015) als auch Beispiele für die praktische Umsetzung seiner Gestaltungsideen (► Abb. S. 23 u. 87). Neben den eigenen Besitzungen (Branitz und Muskau) sind auch Einflüsse bei der Planung der königlichen Parkanlagen in Berlin und Potsdam-Babelsberg (► 224, 253, 254) erkennbar. Von besonderem Wert für gartenhistorische Forschungen ist die Dichte der Überlieferung. So lassen sich an Hand der Branitzer Güterrechnungen (► 980-1005), die mit wenigen Lücken von 1808-1852 erhalten geblieben sind, die Aktivitäten auf dem Gebiet von Gartenbau und -nutzung nachvollziehen. Schriftwechsel mit Gärtnern, Akten über Verwaltung und Pflege des Branitzer Parks und eine Sammlung von Adressen, Notizen und Bezugsquellen (► Abb. S. 87), nicht nur zu Gartenfragen, ergänzen das Spektrum. – Einen Sonderfall bildet der Nachlass des Potsdamer Oberbaurates Carl Reeholtz (1878-1963), von dem Planungen für die Gutshäuser von Milmersdorf (► Abb. S. 83-84) und Kränzlin nachgewiesen sind. Seine eklektizistischen Entwürfe verdeutlichen aber, dass seine Bedeutung weniger im gestalterischen Bereich, als in der jahrzehntelangen Tätigkeit als Baubeamter lag. Als Leiter der Potsdamer Hochbauämter hat er sich besonders um die bauliche Erhaltung und Pflege der Schlösser und Gärten bemüht. Entsprechend breit sind Abbildungen, Pläne und Schriften zu diesem Thema in seinem Nachlass vertreten.<sup>46</sup>



Thyrow (→ 5338), Grund- und Aufriss des Vorwerks, 1738




Schmelze (→ 4208), Baupolizeilicher Situationsplan (Ausschnitt) des Rittergutes, 1848

# Situations-Plan.

zu dem Rittergute Schmelze dem Hauptmann a. D.  
Herrn von Wedell. Parlow gehörig.

- |                                  |   |
|----------------------------------|---|
| a. Wohnhaus mäßig Ziegelbau      | i. Brause Mafis Ziegelbau                     |
| b. Wirtschaftsgebäude desgl.     | k. Kachelkammer Fachwerk Pappdach             |
| j. Schmiede desgl.               | l. Brause mäßig Ziegelbau                     |
| e. Backofen                      | m. Brause desgl. ist neu zu bauen             |
| f. Torfschuppen wird abgebrochen | n. Halle desgl. mit 2 Brandgiebeln desgl.     |
| g. alter Pferde stall desgl.     | o. Schweinestall mäßig Ziegelbau neu zu bauen |
| h. Viehstall Fachwerk Ziegelbau  | p. Federviehstall desgl. desgl.               |



699  
 J. B. J. S.  
 Jungfer  
 [Signature]  
 [Signature]

13.

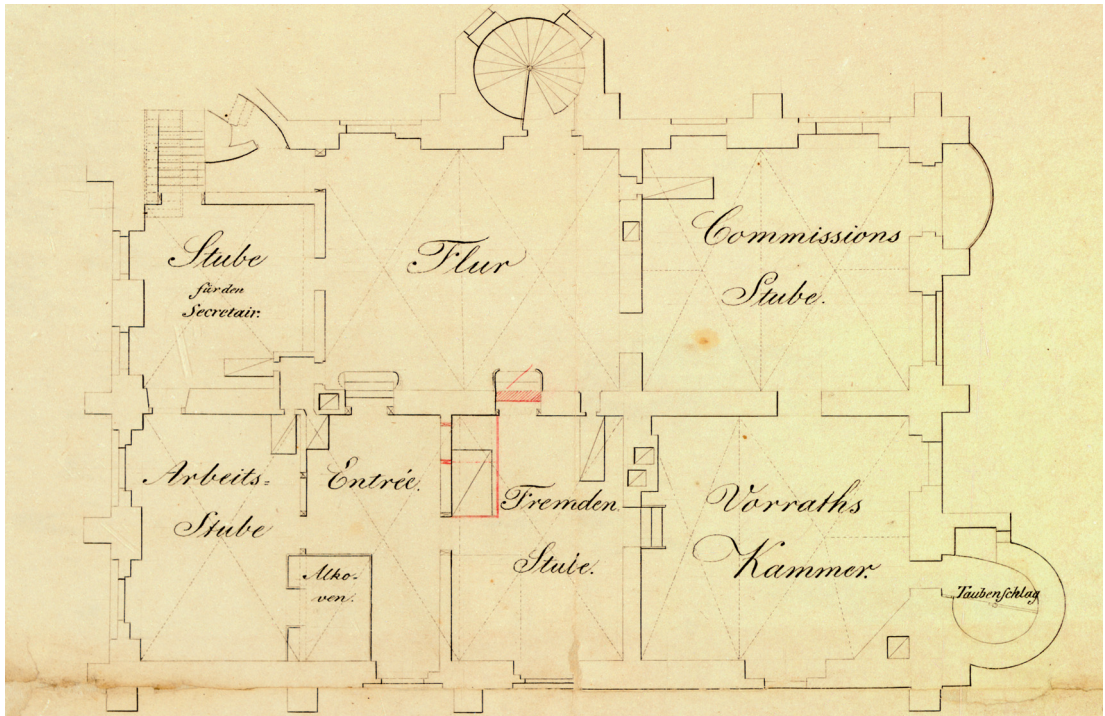
Schmelze den 9. Mai 1861  
 [Signature]  
 [Signature]

Schmelze (→ 4209), Baupolizeilicher Situationsplan des Rittergutes, 1861

## Baupolizei und Feuerversicherung

Für den Fall, dass die Quellen der Bauherren und ihrer Architekten versiegen, können die Unterlagen von staatlichen Behörden, die Baugenehmigungen erteilten, und von Feuerversicherern eine wichtige Ersatzüberlieferung bieten. Vor allem die baupolizeilichen Situationspläne und die Gebäudebeschreibungen in den Feuerkatastern sind für eine Rekonstruktion des Baugeschehens geeignet. Da entsprechende Anforderungen von den Behörden erst seit dem 19. Jahrhundert gestellt wurden, scheiden diese Quellengattungen für den davor liegenden Zeitraum aus.

Im Vergleich zur Komplexität heutiger Genehmigungsverfahren mag es erstaunlich wirken, wie einfach die polizeiliche Behandlung von Hochbauten noch bis ins 20. Jahrhundert erfolgte. Die Bestimmungen trennten strikt zwischen Stadt und plattem Land, da auf Grund der Bebauungsdichte und Bauart große Unterschiede bestanden. Zuständig für die baupolizeiliche Prüfung war seit dem 18. Jahrhundert das Landratsamt, dem die lokalen Polizeibehörden assistierten. Verfahren und Anforderung waren sehr allgemein geregelt und durch Anordnungen für den Einzelfall ergänzt.<sup>47</sup> Leitgedanke staatlicher Bauaufsicht war die Vermeidung von Feuerschäden. Die erste „Bau-Polizei-Ordnung für das platte Land der Provinz Brandenburg...“ datiert vom 11. Oktober 1847 und fasst im Wesentlichen die bis dahin gültigen Vorschriften zusammen.<sup>48</sup> Sie verpflichtet den Bauherrn bei der Ortspolizeibehörde einen Situationsplan einzureichen, der die Lage und Beschaffenheit der vorhandenen und neu zu errichtenden Gebäude im Grundriss darstellte und vom Baumeister zu unterzeichnen war.<sup>49</sup> Falls es sich um einen Neubau oder eine Veränderung der Feuerstelle handelte, mussten Plan und Baukonsens durch den zuständigen Landrat überprüft und bestätigt werden. Dass traf auch zu, wenn die Gutsherrschaft Bauherr und Polizeibehörde zugleich war und in eigener Sache zu entscheiden hatte. Für die Domänenbauten war schon früher die Anzeigepflicht beim Landrat festgelegt worden.<sup>50</sup> Entsprechende Quellen sind daher vorrangig in den Überlieferungen der Kreisverwaltungen zu suchen. Bei der Neuanlage oder dem Retablisement abgebrannter Siedlungen, wie auch der Anlage besonders feuergefährlicher Fabriken und Gewerbebetriebe (z.B. Brauereien, Brennereien und Schmieden) behielten sich der Landrat und die vorgesetzten Regierungen in Potsdam und Frankfurt (Oder) ebenfalls eine besondere Genehmigung vor. Der Konsens wurde auf dem eingereichten Plan vermerkt, weitläufiger Schriftwechsel entstand nicht. Außer den Verfahrensmodalitäten enthält die Bauordnung auch Bestimmungen zur Bauweise, insbesondere von Kaminen und Schornsteinen, zur Anlage von Verkehrswegen und zum Auseinanderbau von Gebäuden. Vorrangiger Gesichtspunkt war die Feuersicherheit, da in der Kurmark bis in die erste Hälfte des 19. Jahrhunderts ein überwiegender Teil der Häuser, Scheunen und Ställe auf dem Lande mit Rohr und Stroh gedeckt war, und Wohn- und Wirtschaftsgebäude häufig in Verbindung standen oder zumindest nahe aneinander lagen.<sup>51</sup> Die überlieferten Baupläne verdeutlichen zwar, dass die Gutshäuser im 19. Jahrhundert ausnahmslos massiv gebaut und mit Ziegeldach versehen waren, dies jedoch nicht für alle Wirtschaftsgebäude auf den Gutshöfen galt. Die eingereichten Unterlagen dienten dazu, die geforderten Mindestabstände zwischen Wohnhäusern mit Feuerstellen und den Nebengebäuden sowie die Bauweise von Fundamenten, Schornsteinen, Wänden und Dächern zu überprüfen. Da Um- und Neubauten auf dem Gutshof relativ häufig erfolgten, ist das bauliche Erscheinungsbild in vielen Fällen im Grundriss nachvollziehbar. Die abgebildeten Pläne (► Abb. S. 48-49) von dem uckermärkischen Gut Schmelze sind charakteristische Beispiele für das baupolizeiliche Genehmigungsverfahren. Zugleich verdeutlichen sie Möglichkeiten und Grenzen einer Interpretation. Gebäudelage, Funktion und bauliche Veränderungen lassen sich darauf erkennen. Ein genauer Vergleich offenbart jedoch, dass die Hoflagen und



Kloster Zinna (→ 2856), Grundriss der 2. Etage der als Amtshaus genutzten Neuen Abtei, 1830

Baubstände nicht genau in Einklang zu bringen sind und lässt dadurch Zweifel an der maßstabsgerechten Wiedergabe aufkommen. Die Mängel und Unstimmigkeiten der Pläne waren den beteiligten Behörden bekannt. Die Auftraggeber versuchten, durch ungenaue oder falsche Angaben, Hindernisse für eine Baugenehmigung zu verbergen. Nach Vorbild der Frankfurter Regierung entwarf daher die Potsdamer Behörde am 3. August 1865 eine Polizeiverordnung über die „Erfordernisse der Situationspläne für Bauten auf dem platten Lande“, die Bauherren und Baumeister stärker zur Verantwortung ziehen sollte. Da die Landräte jedoch sehr unterschiedlich über ihre Erfahrungen mit Missbräuchen berichteten, wurde sie nicht wirksam. Vielmehr wurden die Ortspolizeibehörden und Schulzen zu einer stärkeren Kontrolle bei der Konsenserteilung und Bauausführung angehalten.<sup>52</sup> Um die Pläne für bauhistorische Untersuchungen nutzen zu können, müssen sie daher auf ihre Plausibilität hin überprüft und – wenn möglich – mit anderen Quellen verglichen werden.

Die Forderung, neben dem Situationsplan eine detaillierte Bauzeichnung einzureichen, erhebt erstmals die Bau-Polizei-Ordnung von 1872. „Die im Maßstabe von wenigstens 1:100 der natürlichen Größe zu entwerfende Bauzeichnung muss enthalten: a. einen Grundriss von jeder Etage des Gebäudes mit Angabe der Bestimmung der einzelnen Räume und der Feuerungs-Anlagen [...], b. mindestens einen Durchschnitt durch das Gebäude, aus welchem die Höhen-Abmessungen und die Mauerstärken, insbesondere der Brandmauern, Giebel usw. hervorgehen.“<sup>53</sup> Die Bauakten verdeutlichen aber, dass sich diese Forderung nur langsam im Verfahren durchsetzte. Im gleichen Jahr änderten sich auch die Zuständigkeiten für die Baupolizei. Die gutsherrliche Polizeigewalt wurde aufgehoben und staatliche Amtsbezirke gebildet, die als Polizeibehör-

Ablauftermin: 1. Januar 1913. Abschlussjahr 1914. (Versicherungsantrag — einzuf. Bescheid) Provinzial- und Kreisamt der Provinz Brandenburg, Lang: 16. MAZ 1913

**Land-Feuersozietät der Provinz Brandenburg**

Gingegangen bei der Kreisdirection am 7. / 1. 1913 Nr. J. 7. § 121<sup>a</sup> der allgem. Beding.

Dieser Antrag ist in 2 Fertigkeiten an die Kreisdirection zu senden.

**Vorauszahlung**

**Antrag auf Versicherung unbeweglicher Sachen (Gebäude usw.)**  
Auf Grund der Satzung vom 1. April 1911 und der Allgemeinen Versicherungsbedingungen vom 18. Juli 1911.

Kreis <i>Luskaun</i> Kreis(lager)buch Nr. <i>189</i>	Ort <i>Sonnenwalde</i> <i>Kantonskommune</i> Katasternummer alte neue <i>2</i>	- Straße Haus Nr. Grundbuch: Band Blatt Nr.
---	--	---

**Sonnenwalde (→ 5096), Fragebogen der Feuersozietät Brandenburg zur Immobilienversicherung (Ausschnitte), 1914**

de auf dem Lande die vorher von den Gutsherrschaften ausgeübten Aufgaben übernahmen.<sup>54</sup> Im ausgehenden 19. Jahrhundert werden neben der Feuersicherheit immer stärker andere Gesichtspunkte bei der Prüfung von Hochbauten berücksichtigt. Neben der Verkehrs- und Bausicherheit ist vor allem die Gesundheitspolizei zu nennen. Das Erscheinungsbild oder die Bauästhetik spielten – zumindest im Verwaltungsverfahren – noch eine ungeordnete Rolle. Der Potsdamer Regierungspräsident Graf Hue de Grais schließt daher seine Zusammenfassung baupolizeilicher Maßstäbe im Jahre 1912 mit der Feststellung: „Die Rücksicht auf Schönheit liegt an sich nicht in den Grenzen der polizeilichen Tätigkeit.“<sup>55</sup> – Außerhalb dieser Grenzen lagen auch die eigentlichen Gartenanlagen. Es ist ein daher Ausnahmefall, wenn der Planzeichner vom Vorwerk Blücher (→ Abb. S. 70) nicht nur den Grundriss des Wohnhauses, sondern auch den umliegenden Garten wiedergibt. Im Gegensatz dazu konnten Gartengebäude durchaus zum Gegenstand baupolizeilicher Prüfung werden, insbesondere wenn sie über Feuerstellen verfügten. Vom Gut Roskow im Havelland (→ Abb. S. 80) ist ein Situationsplan aus dem Jahre 1868 überliefert, der die Anlage eines Eiskellers dokumentiert. Wesentlich häufiger sind in der zweiten Hälfte des 19. Jahrhunderts jedoch Orangerien, Treib- und Gewächshäuser unter den Baukonsensen nachzuweisen. Aus gesundheitspolizeilichen Rücksichten finden sich auch Erbbegräbnisse und Mausoleen unter den geprüften Bauanträgen (→ 362, 3148 und 5265).

Auf die Auswertung der baupolizeilichen Unterlagen wurde bei der Inventarisierung großen Wert gelegt. Da die Baukonsense und -zeichnungen in der Regel in Sammelakten enthalten sind, deren Titel keine Hinweise auf die entsprechenden Objekte geben, war eine systematische Durchsicht und Erfassung notwendig. Überprüft wurden die Überlieferungen aller für die Baupolizei zuständigen Provinzial- und Kreisbehörden, zum Teil auch der Ortspolizei.<sup>56</sup> Leider sind gerade bei den Kreisverwaltungen große Verluste zu beklagen, so dass von einer flächendeckenden Überlieferung nicht mehr gesprochen werden kann. Gleichwohl dürfte eine noch ausstehende Analyse wichtige Ergebnisse für die bauliche Entwicklung der Güter im 19. Jahrhundert erbringen. Das gilt insbesondere für die Wirtschaftsgebäude, die in einer sich schnell entwickelnden Landwirtschaft häufig Gegenstand von Neu- und Umbauten waren. Aber auch bauliche Veränderungen an Wohnhäusern sind breiter dokumentiert. Sofern die Zeichner der eingereichten Pläne erkennbar

Beschreibung der Gebäude, Baulichkeiten und Zubehörstücke.											
Nummer des Gebäudes auf dem Lageplane	a) Hauptbestimmung des Gebäudes, b) Angabe der Innenräume neben jedem Geschöß,  { Bezeichnung der Geschöße: K = Kellergeschöß, E = Erdgeschöß, I = erstes Stockwerk usw., D = Dachgeschöß } c) Welches Gewerbe wird darin betrieben?	Maße der Gebäude				Bauart					
		Länge	Breite	Ge- baute Grund- fläche	H ö h e a) vom Erd- geschößfuß- boden bis Dachgestim, b) der einzel- nen Geschöße und des Drempels	und Stärke der Umfassungs- wände (mit Einschluß der Dachgiebel)  Bei Giebeln genau an- geben, ob Brandmau- ern oder Giebel anderer Bauart vorhanden und wie etwaige Öffnun- gen in Brandmauern geschlossen sind	der Innen- wände	des Kellers a) Größe in qm? b) gewölbt oder Ballen- decke?	a) der Decken in den einzelnen Geschößen (wenn ge- wölbt ob 1/2 oder 1/4 St. stark?) b) der Fuß- böden:	des Dachgeschößes: a) Decktloß? b) Sattel- oder Pultdach? c) Wieviel qm gedielt und zu Woh- nungen ausgebaut?	der Schornsteine <sup>1)</sup> und Räucher- kammer?
1.	2.	3.	4.	5.	6.	7.	8.	9.	10.	11.	12.
	<u>Plan I.</u>	<u>Gebäudebezirk Sonnenwalde</u>									

waren, stützen sie die Auffassung, dass der überwiegende Teil von lokalen Bau- und Zimmermeistern errichtet worden ist. Inwieweit diese Bau- und Zimmermeister eine eigene „Handschrift“ entwickelten, bliebe einer eingehenderen Untersuchung überlassen. Das Inventar bietet mit seinen genauen Angaben die Voraussetzungen dafür.

Die bau- und feuerpolizeilichen Maßnahmen des Staates sind auf das engste miteinander verbunden. Bezweckten jene vor allem die Vermeidung von Feuersbrünsten durch eine entsprechende Bauplanung und -ausführung, so sollten diese für den Schadensfall Vorkehrungen treffen. Die erste Feuerversicherung für das platte Land entstand in der Kurmark 1765 auf Initiative des Kammerpräsidenten von der Horst, nachdem bereits 1719 ein entsprechendes Institut für die Städte geschaffen worden war.<sup>57</sup> Ausschlaggebend waren vor allem finanztechnische Erwägungen der Kameralverwaltung. Es galt, die beträchtlichen Wiederaufbaukosten einzusparen, die jährlich durch Brandschäden in den Domänenämtern und Amtsdörfern entstanden. Um den wesentlich umfangreicheren ritterschaftlichen Besitz mit in die Versicherung einzubeziehen, machte der Kammerpräsident den Ständen das Zugeständnis einer weitgehenden Selbstverwaltung. Dem Charakter nach war die kurmärkische Feuersozietät eine Zwangsversicherung auf Gegenseitigkeit. Während der Domänenbesitz vollständig einbezogen war, stand es den adligen und Freigutsbesitzern jedoch frei, ob sie beitreten wollten. Indirekt wurde aber Druck ausgeübt, indem bei der Landschaft verschuldete Güter oder solche unter Konkursverwaltung bei der Sozietät versichert sein mussten. Form und Verfassung der Feuersozietät haben sich bis 1945 mehrfach verändert. Im Jahre 1826 schieden die Domänen aus und bildeten einen eigenen „Domainen-Feuer-Schäden-Fonds“. Während die Niederlausitz und die ehemals sächsischen Gebiete um Belzig und Jüterbog 1839 der Sozietät beitraten,<sup>58</sup> bildete die Neumark seit 1777 einen eigenen Versicherungsverband und wurde erst im Jahre 1901 Mitglied der Landfeuersozietät der Provinz Brandenburg. Besonders Druck war die Feuersozietät durch die Konkurrenz privater Versicherungen ausgesetzt, die mit Aufhebung der Zwangs- und Ausschließungsrechte in der zweiten Hälfte des 19. Jahrhunderts besonders wirksam wurde. Gleichwohl blieb sie eine der wichtigsten Feuerversicherungen auf dem Lande, da sie als Körperschaft öffentlichen Rechts dem Gemeinwohl und nicht vorrangig Erwerbszwecken verpflichtet war.<sup>59</sup>

Für die Baugeschichte der Güter sind die Feuerkataster von besonderem Interesse. Sie waren die Grund-

lage für die Bemessung der Schätzwerte und für die Klassifizierung der eingetragenen Gebäude. Die aus dem 18. Jahrhundert überlieferten Kataster enthalten in der Regel nur ein Verzeichnis der Bauwerke.<sup>60</sup> Angaben zur Gebäudebeschreibung treten erst im beginnenden 19. Jahrhundert hinzu.<sup>61</sup> Einen typischen Eintrag enthält das „Feuer-Societaets-Catastrum vom Rittergut Briesen, Cottbusschen Kreises“ aus dem Jahr 1822. Es beschreibt: „1. das herrschaftliche Wohnhaus von 2 Etagen hoch, massiv, 118 Fuß lang, 40 Fuß breit und 2. das Gesinde- und Pächterhaus unter einem Dache, 104 Fuß lang, 40 Fuß breit.“<sup>62</sup> Auf die Erfassung der Wohnhäuser folgt eine Auflistung sämtlicher Wirtschafts- und Nebengebäude. Vereinzelt sind Pläne zur Veranschaulichung beigelegt. So enthält das Kataster von Kloster Zinna aus dem Jahre 1832 Auf- und Grundrisse der als Amtshaus genutzten Neuen Abtei (► Abb. S. 51). Mit steigenden Anforderungen seitens der Feuerpolizei und -versicherung werden die Kataster immer ausführlicher. Sie machen Angaben über die Bauweise, den baulichen Zustand und teilweise auch das Baujahr der Gebäude. Unterlagen zur Feuerversicherung finden sich sowohl in der Überlieferung der Feuersozietät als auch bei den Versicherungen, also den Rittergütern und Domänenverwaltungen. Sie wurden vollständig für das Inventar ausgewertet. Von der Versicherung selbst sind im Landeshauptarchiv nur Unterlagen aus der ersten Hälfte des 20. Jahrhunderts vorhanden.<sup>63</sup> Diese Akten und Pläne für die versicherten Güter gewinnen dadurch besonders an Wert, dass sie die letzten Bestandsaufnahmen vor Kriegszerstörung und Zersiedlung in der Bodenreform darstellen. Wie ausführlich die Gebäude beschrieben und taxiert wurden, verdeutlicht das abgebildete Formblatt „Antrag auf Versicherung unbeweglicher Sachen (Gebäude usw.)“ (► Abb. S. 52-53). Zur Orientierung dienten Lagepläne und -skizzen, die sich auf die Nummerierung der Gebäude im Antrag beziehen (► Abb. S. 71). Zum Teil wurden auch Fotos beigelegt (► Abb. S. 55). Da alle Haupt- und Nebengebäude genannt werden, geben die Versicherungsunterlagen einen vollständigen Überblick über das bauliche Erscheinungsbild des jeweiligen Gutes. Leider ist der heute noch vorhandene Bestand relativ klein. Er umfasst 153 Akten für Güter in der gesamten Provinz Brandenburg.

## Andere Wege zu bauhistorischen Quellen

Neben den Beständen des Brandenburgischen Landeshauptarchives gibt es eine Reihe anderer Archive, Forschungseinrichtungen und Sammlungen, die für bauhistorische Forschungen wichtig sind. Die nachfolgende Auswahl will Hinweise für weitere Recherchemöglichkeiten geben, kann aber keinen Anspruch auf Vollständigkeit erheben.

Für die Denkmäler unter den Schlössern, Herrenhäusern und Parkanlagen ist als oberste Schutzbehörde das Brandenburgische Landesamt für Denkmalpflege und Archäologische Landesmuseum zuständig. Es verfügt über reichhaltige Sammlungen zu den geschützten Objekten, die als wissenschaftlicher Apparat für die Mitarbeiter dienen, im beschränkten Umfang aber auch der Öffentlichkeit zur Verfügung stehen. Besonderen Wert besitzen sie dadurch, dass ältere Sammlungen, wie z.B. des Denkmalarchivs des Brandenburgischen Provinzialverbandes, der 1885 gegründeten Preußischen Messbildanstalt und des Institutes für Denkmalpflege der DDR, darin aufgegangen sind. Neben der eigentlichen Dokumentation zu den geschützten Objekten können vor allem die Bild- und Planbestände für Forschungen herangezogen werden.<sup>64</sup> Zu den ältesten und wertvollsten Beständen gehört das Messbildarchiv. Es umfasst die Messbildnegative, die der Architekt und Begründer der Messbildanstalt Albrecht Meydenbauer (1834-1921) angefertigt hat und die bis heute durch ihre fotografische Qualität bestechen. Für Brandenburg sind jedoch Auf-



Sonnewalde (→ 5096), Ansichtskarte des Schlosses, vor 1913

nahmen nur in vergleichsweise geringem Umfang vorhanden. Ausnahmen für den Bereich der Schlösser sind die Messbilder von Potsdam (810 Negative) und Rheinsberg. Zum Messbildarchiv gehören auch Reproduktionen von Zeichnungen und Architekturentwürfen, darunter eine Sammlung „Preußische Landbaumeister“ (650 Platten), und Negative aus dem Denkmalarchiv der Provinz Brandenburg, die zum überwiegenden Teil für die vor 1945 gedruckten Inventare angefertigt wurden.<sup>65</sup> Der Bestand ist durch Kataloge erschlossen, eine Datenbank ist seit dem Jahr 2000 im Aufbau. Als weitere Arbeitsinstrumente dienen eine Positiv- und Negativ-Foto-Sammlung. Während erstere aus ca. 30.000 Profi- und Amateurfotos ganz unterschiedlicher Provenienz besteht, von denen Negative nicht mehr vorhanden sind, ist letztere vor allem aus der denkmalpflegerischen Tätigkeit der letzten 50 Jahren erwachsen und enthält Aufnahmen, die für die praktische Arbeit, vor allem für Publikationszwecke, entstanden sind. Die Plansammlung umfasst derzeit ca. 12.000 Blätter, die nach Orten und Objekten geordnet sind und geht in Teilen ebenfalls auf das Denkmalarchiv der Provinz Brandenburg zurück.

Auf das Geheime Staatsarchiv und seine Bestände wurde schon häufig verwiesen. Als zentrales Preußisches Staatsarchiv ist es für diese Thematik vor allem durch Unterlagen über die Bauten der landesherrlichen Familie und der Domänenverwaltung nutzbar. Daneben sind die Kartenbestände für die Provinz Brandenburg und die Bildersammlung des GStA zu erwähnen.<sup>66</sup> Für diejenigen Güter, die heute zum Land Berlin gehören, sollte das Landesarchiv Berlin mit der angegliederten Landesbildstelle konsultiert werden.

Die vielfältigen Abbildungen, die dem Inventar beigelegt sind, dürfen nicht darüber hinwegtäuschen, dass Ansichten der Gutsanlagen und ihrer Gärten nur in geringerem Umfang im Landeshauptarchiv vorhanden sind. Beispiele druckgraphischer Kunst oder Handzeichnungen aus der frühen Neuzeit<sup>67</sup> sind nur

vereinzelt überliefert, und für die Moderne fehlen als wichtigste Bildträger die Fotografien. Bei diesen Quellen muss auf die reichhaltigen Bestände der Kunst- und Architektursammlungen in Berlin und Potsdam zurückgegriffen werden. Eine Auswahl ist jüngst in einem Führer vorgestellt worden, der zwar Berlin als Schwerpunktthema hat, aber dennoch wichtige Informationen zum Sammlungsprofil der jeweiligen Institutionen enthält. Beispielhaft genannt seien aus der Stiftung Preußischer Kulturbesitz die Staatsbibliothek (Kartenabteilung), das Kupferstichkabinett<sup>68</sup> und die Kunstbibliothek, sowie die Stiftung Stadtmuseum Berlin und die Universitätsbibliothek der Technischen Universität Berlin.<sup>69</sup> Für den Bereich der Ansichtskarten und Privatfotografien kann auf die Bildersammlung der Landesgeschichtlichen Vereinigung für die Mark Brandenburg verwiesen werden.<sup>70</sup>

Die archivische Spurensuche hat gezeigt, in welcher Vielfalt baugeschichtliche Quellen vorliegen und wie unterschiedlich die Forschungsmöglichkeiten sein können. Das Inventar und die zugrunde liegende Datenbank werden in Zukunft ein unverzichtbares Hilfsmittel für baugeschichtliche Forschungen sein, die sich mit brandenburgischen Herrenhäusern und ihren Gärten beschäftigen. Ihr Zweck ist erreicht, wenn sie den Interessierten einen gezielten Zugriff auf den umfangreichen Quellenfundus des Landeshauptarchivs ermöglichen und so den „Weg zur Quelle“ verkürzen. Zugleich wird ein wichtiger Beitrag geleistet, um die prägende Bedeutung herauszuarbeiten, die diese Bauwerke als Denkmäler und historische Stätten für das Erscheinungsbild Brandenburgs besaßen. An den Quellen lässt sich ablesen, wie sich über Jahrhunderte hinweg die „Gestaltete Landschaft“ wandelte und wie sich darin nicht nur die Veränderung ästhetischer und kultureller Ansprüche, sondern auch der Wandel von Herrschaftsverhältnissen und ökonomischen Bedingungen offenbart.

## Anmerkungen

- 1 Eine differenzierte Bilanzierung des Vor- und Nachkriegsbestandes der Gutsanlagen im Land Brandenburg scheidet daran, dass in den unterschiedlichen Erhebungen keine einheitlichen Kriterien für die Begriffe Rittergut und Herrenhaus verwendet werden oder die zugrunde liegenden Maßstäbe nicht erkennbar sind. Vgl. dazu Bernd Maether: *Brandenburgs Schlösser und Herrenhäuser 1945-1952*, Potsdam, S. 29 und Gerd-H. Zuchold: *Schlösser und Herrenhäuser. Baugeschichte und Familienhistorie zu Theodor Fontanes „Wanderungen durch die Mark Brandenburg“*, Berlin 1998, S.11. Eine Übersicht über Zustand und Nutzung der Gutshäuser im Landkreis Havelland von 1945-1990 bieten Almut Andreae und Udo Geiseler (Hrsg.): *Die Herrenhäuser des Havellandes*, Berlin 2001, S. 368-373.
- 2 Stellvertretend sei Schloss Paretz genannt, das gleichermaßen Musterbeispiel für die bewusste und radikale Umgestaltung eines unzerstörten Herrenhauses nach 1945 ist, wie für die gelungene Wiederherstellung eines Kleinodes preußischer Landbaukunst, die vor wenigen Jahren erfolgte. Vgl. DunckerNA II, S. 427-430 und Adelheid Schendel: *Paretz. Ein Musterbeispiel preußischer Landbaukunst um 1800*. In: *Brandenburgische Denkmalpflege* 6. 1997, Heft 1, S. 4-13. Andere Beispiele bei Maether: *Schlösser* (wie Anm. 1), S. 21ff.
- 3 Vgl. die pointierte Schilderung der Eindrücke von Gerd-H. Zuchold bei seinen Exkursionen zu märkischen Herrenhäusern in: *Ders.: Schlösser und Herrenhäuser* (wie Anm. 1), S. 51f.
- 4 Vgl. Beständeübersicht BLHA I, 1964; II, 1967 und III.1, 2001.
- 5 Zur Entwicklung und Differenzierung der brandenburgischen Rittergüter vgl. Peter-Michael Hahn: *Neuzeitliche Adelskultur in der Provinz Brandenburg*. In: *DunckerNA I*, S. 19-56, hier S. 34f.
- 6 Da aus den Nachschlagewerken nicht immer eindeutig erkennbar war, ob eine Rittergutsqualität vorlag, es sich um eine selbstständige Gutsherrschaft oder nur ein angegliedertes Vorwerk handelte und widersprüchliche Aussagen einander gegenüber standen, wurde in Zweifelsfällen pragmatisch entschieden. Ziel der Inventarisierung war es, der Forschung möglichst viele geeignete Dokumente zur Verfügung zu stellen. – Zur Begriffsbestimmung „Herrenhaus“ vgl. Andreae/Geiseler, *Herrenhäuser* (wie Anm. 1), S. 11f. und 328ff.
- 7 Vgl. die Benutzungshinweise zum Spezialinventar.
- 8 BLHA Rep. 208. Außerdem wurden die Akten der Bodenkulturämter (BLHA Rep. 238) herangezogen, die zur technischen Durchführung der Bodenreform eingerichtet worden waren. Vgl. Beständeübersicht BLHA III.1 2000, S. 105ff. und 109ff.


- 9 Unterlagen zu städtischen Kammereigütern finden sich in den jeweiligen Stadtarchiven, die z.T. selbstständig verwaltet werden oder in den Kreisarchiven und im Landeshauptarchiv (z.B. Rep. 8 Stadt Beeskow) deponiert sind. Vgl. Kurzübersicht über die Archivbestände der Kreise, Städte und Gemeinden im Land Brandenburg (= Quellen, Findbücher und Inventare des Brandenburgischen Landeshauptarchivs Bd. 10), hrsg. v. Uwe Schaper, Frankfurt am Main 2001.
- 10 Vgl. folgende Bestände im BLHA: Rep. 9 B Johanniterorden, Ballei Brandenburg (Beständeübersicht BLHA I, 1964, S. 490ff.), Rep. 10 A Domstift Cölln/Domkirche Berlin (ebd., S. 283ff.), Rep. 10 A Domkapitel/Domstift Havelberg (ebd., S. 278ff.), Rep. 32 Joachimsthalsches Gymnasium (ebd., S. 140ff.) und Rep. 86 Universität Frankfurt/Oder (ebd., S. 134ff.).
- 11 Landesarchiv Berlin, A Rep. 006 Kanal- und Güterdeputation. Vgl. Das Landesarchiv Berlin und seine Bestände. Teil I: Übersicht der Bestände aus der Zeit bis 1945 (Tektonik-Gruppe A). Bearbeitet von Heike Schroll und Regina Rousavy. Berlin 2003, S. 67-68 und mit ausführlicher Nennung aller Stadtgüter: Das Landesarchiv Berlin und seine Bestände. Bearbeitet von Klaus Dettmer u.a. Berlin 1992, S.65-67.
- 12 Vgl. Inventarnummer 2392-2399 und 4370 sowie Petra Winarsky: Güterfelde. Schlösser und Gärten der Mark. Hrsg. vom Freundeskreis „Schlösser und Gärten der Mark“. Berlin 2000.
- 13 Vgl. BLHA Rep. 37 Liebenberg und beispielhaft Rep. 530 Bezirksleitung des SED Potsdam Nr. 9639: Grundstücksangelegenheiten des Gutes Liebenberg, 1988-1989, Enthält u.a.: Grundrisse und Fotos des Seehauses.
- 14 Historisches Ortslexikon für Brandenburg. Bearbeitet von Lieselott Enders (Teile I-IV, VI, VIII u. XI), Peter P. Rohrlach (Teile V, VII, X u. XI) und Joachim Schölzel (Teil IX), Weimar 1962-1997. Teil I: Prignitz, 2. überarbeitete Aufl. mit Register, 1997. – Teil II: Ruppin, 1970. – Teil III: Havelland, 1972. – Teil IV: Teltow, 1976. – Teil V: Zauch-Belzig, 1977. – Teil VI: Barnim, 1980. – Teil VII: Lebus, 1983. – Teil VIII: Uckermark, 1986. – Teil IX: Beeskow-Storkow, 1989. – Teil X: Jüterbog-Luckenwalde, 1992. – Teil XI: Orts- und Personenregister für Teil I-X, 1995.
- 15 Rudolf Lehmann: Historisches Ortslexikon für die Niederlausitz, 2 Bde, Marburg 1979.
- 16 z.B. Handbuch des Grundbesitzes im Deutschen Reiche. Provinz Brandenburg. 3. Auflage, Berlin 1896. 6. Aufl. Berlin 1921. – Landwirtschaftliches Adreßbuch der Rittergüter, Güter und Höfe der Provinz Brandenburg (= Niekammers Landwirtschaftliche Güter-Adreßbücher, VII), 4. Aufl. Leipzig 1929. – Weitere Nachweise in: Bibliographie zur Geschichte der Mark Brandenburg, Teil 1, Bearbeitet von Hans-Joachim Schreckenbach, Weimar 1970, S. 241.
- 17 Götz Freiherr von Houwald: Die Niederlausitzer Rittergüter und ihre Besitzer (= Bibliothek Familiengeschichtlicher Quellen Bd. 22, 26, 32, 34, 35, 37-39). Bd. I-VII, Neustadt (Aisch) 1978-2001. Bd. I: Kreis Spremberg, 1978. – Bd. II: Kreis Sorau 1981. – Bd. III: Kreis Lübben, 1984. – Bd. IV: Kreis Kalau, 2 Teile, 1988 u. 1992. – Bd. V: Kreis Luckau, 1996. – Bd. VI: Kreis Guben, 1999. – Bd. VII: Kreis Kottbus, 2001. – Der Nachlass mit einer Kartei über Niederlausitzer Familien und ihre Güter befindet sich als Rep. 16 v. Houwald im BLHA.
- 18 BLHA Rep. 78 Kurmärkische Lehnkanzlei, vgl. Beständeübersicht BLHA I, 1964, S. 28-44 und Lieselott Enders: Quellen zur Wirtschafts- und Sozialgeschichte des Spätfudalismus im Bestand der Kurmärkischen Lehnkanzlei. In: Archivmitteilungen 1984, S. 197-199. – Die neumärkische Lehnüberlieferung ist durch Kriegsverluste erheblich dezimiert und auf zwei Archive verteilt. Während sich die Lehnkopie in Potsdam befinden (BLHA Rep. 4 B Neumärkische Regierung/Oberlandesgericht, vgl. Beständeübersicht BLHA I, 1964, S. 413ff.) sind die erhalten gebliebenen Lehnsakten im Geheimen Staatsarchiv Preussischer Kulturbesitz in Berlin-Dahlem (künftig: GStA) vorhanden (GStA X. HA, Rep. 4 B Oberlandesgericht Frankfurt/Oder, vgl. Beständeübersicht GStA I, 1966, S. 50).
- 19 BLHA Rep. 23 A Kurmärkische bzw. Rep. 23 B Neumärkische Stände, Ritterschaftliche Hypothekendirektionen, vgl. Beständeübersicht BLHA I, 1964, S. 132f. bzw. S. 452f.
- 20 Reste der Überlieferung aus der Kurmark befinden sich im Bestand Rep. 4A Kurmärkisches Kammergericht, der auf das Brandenburgische Landeshauptarchiv und Geheime Staatsarchiv verteilt ist, vgl. Beständeübersicht BLHA I, 1964, S. 25f. bzw. Beständeübersicht GStA I, 1966, S. 49f. – Die Hypothekenregistratur des Oberlandesgerichts Frankfurt/Oder zählt fast ausnahmslos zu den Kriegsverlusten.
- 21 Klaus Neitmann: Die Archivierung von geschlossenen Grundbüchern und Grundakten im Brandenburgischen Landeshauptarchiv, in: Der Archivar, 52.1999, S. 103-110. – Frank Schmidt: Archivierung und Auswertungsmöglichkeiten von geschlossenen Grundbuchunterlagen im Brandenburgischen Landeshauptarchiv. In: Aus der Brandenburgischen Archivalienkunde. Festschrift zum 50jährigen Jubiläum des Brandenburgischen Landeshauptarchivs. Berlin 2003, S. 157-211.
- 22 Zur Entwicklung der brandenburgischen Kartographie, insbesondere zum Quellenwert der Kartenwerke vgl. Wolfgang Scharfe: Abriss der Kartographie Brandenburgs 1771-1821 (= Veröffentlichungen der Historischen Kommission zu Berlin Bd. 35). Berlin 1972. – Berlin-Brandenburg im Kartenbild. Wie haben uns die anderen gesehen? Wie haben wir uns selbst gesehen? Hrsg. von Wolfgang Scharfe u. Holger Scheers Schmidt. Berlin 2000, S.69ff und S. 113ff. – Winfried Bliß: Die Überlieferung amtlicher Karten in Brandenburg und Preußen. In: Aus der Arbeit des Geheimen Staatsarchives Preussischer Kulturbesitz. Hrsg. von Jürgen Kloosterhuis. Berlin 1996, S. 239-261.
- 23 Historische Karten. Kartenverzeichnis 2004/5. Hrsg. von der Landesvermessung und Geobasisinformation Brandenburg 2004, S. 8-13. – Internet: [www.geobasis-bb.de](http://www.geobasis-bb.de).

- 24 Beständeübersicht BLHA II, 1967, S. 51ff.
- 25 Winfried Blüß: Die Plankammer der Regierung Frankfurt an der Oder. Spezialinventar 1670 bis 1870 (= Veröffentlichung aus den Archiven Preußischer Kulturbesitz Bd. 15). Köln, Wien 1978. – Ders.: Die Plankammer der Regierung Potsdam. Spezialinventar 1651 bis 1850 (= Veröffentlichung ... Bd. 18). Köln, Wien 1981. Parallel zu benutzen: Ders.: Allgemeine Kartensammlung Provinz Brandenburg. Spezialinventar (= Veröffentlichung ... Bd. 24.) Köln, Wien 1988.
- 26 GStA PK XI. HA, Plankammer Potsdam F 939 und BLHA Rep. 2 V 506: Vermessungsregister der Pertinenzien der Vorwerke Mühlenbeck und Summt von Netcke, 1744. – Im BLHA sind Vermessungsregister der kurmärkischen Domänen im Bestand Rep. 2 Kurmärkische Kriegs- und Domänenkammer V (= Vermessungsregistratur) und der neumärkischen Domänen bei den einzelnen Ämtern im Bestand Rep. 3 Neumärkische Kriegs- und Domänenkammer D (= Domänenregistratur) zu finden.
- 27 Luftbild von Potsdam, 1917 (1:6000), in: BLHA Allgemeine Kartensammlung (AKS) Karte 289 A.
- 28 BLHA Allgemeine Kartensammlung. Die Luftbilder sind nicht in das Inventar aufgenommen worden.
- 29 Bestand RW 229: 958 Schräg-Luftbilder brandenburgischer Ortschaften aus dem Zeitraum 1924-1933.
- 30 Vgl. Kartenverzeichnis (wie Anm. 23), S. 24.
- 31 BLHA Rep. 37 Güter und Herrschaften. Vgl. Werner Heegewaldt: Vom Volkseigentum zum Depositum – Zur Situation der Gutsarchive im Brandenburgischen Landeshauptarchiv. In: Der Archivar 57.2004, S. 119-123.
- 32 Beständeübersicht GStA I, 1966, S. 69-72.
- 33 Burghof 1, 14776 Brandenburg (Havel). Dazu gehören v.a. Güter des Havellands, wie z.B. Hohennauen, Nennhausen, Retzow, Rhinow und Selbelang. Die Bestandssplitter sind nach 1945 in die Archive der evangelischen Kirchengemeinden gelangt und werden als Deposita im Domarchiv aufbewahrt.
- 34 Andreae/Geiseler, Havelland (wie Anm. 1).
- 35 Vgl. beispielhaft Martin Engel: Das Knobelsdorffsche Freihaus in der Leipziger Straße, in: Berlin in Geschichte und Gegenwart 1997, S. 33-54, hier S. 40, und Ramona Dornbusch: Die Doppelgestalt der ehemaligen Domäne Wollup als fürstlicher Jagdstandort und landwirtschaftlicher Betrieb in der Zeit vom ausgehenden 17. bis Mitte des 18. Jahrhunderts. Masterarbeit an der Europa-Universität Viadrina Frankfurt (Oder), Typoskript 2003 (Belegexemplar im BLHA).
- 36 Entwurfs- oder Bestandspläne von Parkanlagen sind in verhältnismäßig geringem Umfang überliefert. Einen reichhaltigen Fundus besitzt die Plankammer der Stiftung Preußische Schlösser und Gärten Berlin-Brandenburg, vgl. Anm. 38.
- 37 Übersicht über die Bestände des Brandenburgisch-Preußischen Hausarchivs zu Berlin-Charlottenburg (= Mitteilungen der Preußischen Archivverwaltung Heft 27), Leipzig 1936.
- 38 Die Stiftung verfügt über ein eigenes, im Aufbau befindliches Archiv und eine Plankammer. Zu deren Beständen gehört vor allem die Plansammlung des ehemaligen Hofmarschallamtes und der Gartendirektion. Vgl. Adelheid Schendel: Die Plankammer der Stiftung Preußische Schlösser und Gärten Berlin-Brandenburg. In: Die Hand des Architekten. Zeichnungen aus Berliner Architektursammlungen. Hrsg. von der Bauakademie Berlin. Berlin 2002, S. 190-208 und die Bestandskataloge: Peter Joseph Lenné. Katalog der Zeichnungen, bearbeitet von Harri Günther und Sybille Harkens. Tübingen 1993. – Jörg Wacker, Georg Potente 1876-1945. Pläne und Zeichnungen. Berlin 2003.
- 39 BLHA Rep. 27 A I Potsdam, vgl. Beständeübersicht BLHA II, 1967, S. 335f.
- 40 Vgl. Beständeübersicht BLHA I, 1964, S. 51ff., 166ff. und II, 1967, S. 136ff. und 431ff. Bauangelegenheiten der Ämter und ihrer Vorwerke sind sowohl in den Domänen- als auch (Hoch-) Bauregistraturen der Kammern und Regierungen überliefert.
- 41 Eine Geschichte der brandenburgischen Bauverwaltung fehlt. Zu den Anfängen des kurmärkischen Bauwesens vgl. die Instruktion für die Kurmärkische Kriegs- und Domänenkammer vom 26. Januar 1723, in: ABB, Bd. 3, 1901, S. 681-714, insbesondere Art. XVII, S. 701f., und das Bau-Reglement vom 10. Februar 1724, in: CCM, 1737, Teil 4, Abt. 2, Sp. 169-176. – Zur Überlieferung der Hochbauämter, vgl. Beständeübersicht BLHA II, 1967, S. 330f.
- 42 Vgl. Reinhart Strecke: Anfänge und Innovation der Preußischen Bauverwaltung. Von David Gilly zu Karl Friedrich Schinkel (Veröffentlichung aus den Archiven Preußischer Kulturbesitz, Beiheft 6). Köln 2000, insbesondere S. 28ff., und Adelheid Schendel: Landbaukunst in Brandenburg um 1800, in: Baukunst in Brandenburg. Hrsg. von der Landesregierung. Köln 1992, S. 111-134.
- 43 Hellmut Lorenz: Zur Architekturgeschichte der Herrenhäuser in Brandenburg und der Niederlausitz. In: DunckerNA I, S. 57-80, hier S. 72.
- 44 Sofern Hinweise auf einen Architekten vorliegen, kann in der Zentralen Nachlassdatenbank des Bundesarchives online recherchiert werden, ob in bundesdeutschen Archiven und Bibliotheken entsprechende Unterlagen vorliegen ([www.bundesarchiv.de](http://www.bundesarchiv.de)). Für Autographen bietet der Zentrale Autographenkatalog der Staatsbibliothek zu Berlin entsprechende Nachweise ([kalliope.staatsbibliothek-berlin.de](http://kalliope.staatsbibliothek-berlin.de)).
- 45 BLHA Rep. 37 Branitz; vgl. insbesondere Inventarnr. 1015-1032.
- 46 BLHA Rep. 16 Nachlass Carl Rechholtz. Für das Inventar wurden nur die Bauunterlagen im engeren Sinne herangezogen!
- 47 Vgl. die Instruktion für die Kurmärkischen Landräte vom 1. August 1766 bei Franz Gelpke: Die geschichtliche Entwicklung des Landratsamtes in den preußischen Staaten bis zum Ausgang des 18. Jahrhunderts. Berlin 1914, S. 91-102.

- 48 Amtsblatt der Königlichen Regierung zu Potsdam und der Stadt Berlin, Jg. 1847, S. 383-394.
- 49 Behördliche Forderungen, für ländliche Bauten einen Situationsplan einzureichen, sind in der Kurmark erstmals beim Verfahren für Retablissementsbauten vom 3. Dezember 1813 (Amtsblatt der Kurmärkischen Regierung 1813, S. 549-550) und einer Verordnung über die Mindestabstände von Bauten vom 5. Juli 1826 (Amtsblatt der Regierung zu Potsdam, 1826, S. 185) nachweisbar.
- 50 Verfügung der Regierung Potsdam vom 24.2.1825, in: BLHA Rep. 2 A Regierung Potsdam I Hb Nr. 1463.
- 51 Magnus Friedrich von Bassewitz: Die Kurmark Brandenburg, ihr Zustand und ihre Verwaltung unmittelbar vor dem Ausbruch des französischen Krieges im Oktober 1806, Leipzig 1847, S. 267f. – In ehemals sächsischen Gebieten, wie z.B. dem Amt Belzig-Rabenstein, waren bereits im 18. Jahrhundert Ziegeldächer bei Wohnhäusern verpflichtend.
- 52 BLHA Rep. 2 A Regierung Potsdam I Hb Nr. 1465 und Nr. 1470.
- 53 Bau-Polizei-Ordnung für das platte Land des Regierungsbezirkes Potsdam vom 15.3.1872, in: Beilage zum Amtsblatt der Regierung zu Potsdam und der Stadt Berlin vom 29.3.1872.
- 54 BLHA Rep. 41 Amtsbezirke, vgl. Beständeübersicht BLHA II, 1967, S.299ff. und S. 526ff. Da die Überlieferung im Landeshauptarchiv nur äußerst lückenhaft ist und nur ausgewählte Bestände berücksichtigt werden konnten, wurde auf eine Inventarisierung verzichtet.
- 55 Graf Hue de Grais, Handbuch der Verfassung und Verwaltung in Preußen und dem Deutschen Reiche, 21. Auflage, Berlin 1912, S. 428.
- 56 Vgl. die Zusammenstellung der ausgewerteten Archivbestände in den Benutzungshinweisen. – Die im BLHA befindlichen Hochbauakten der Regierung Frankfurt/Oder (Rep. 3 B I Hb) und der Amtsbezirke (Rep. 41) konnten aus Zeitgründen nicht mehr ausgewertet werden. – Überlieferungsteile der brandenburgischen Kreisbehörden befinden sich auch im Geheimen Staatsarchiv, vgl. Beständeübersicht GStA I, 1966, S. 52-56.
- 57 Reglement der Kurmärkischen Feuersozietät auf dem platten Lande vom 23. Juli 1756, in: NCCM III, 102-1048. – Zur Geschichte der Feuersozietät vgl. BLHA Rep. 55 F Feuersozietät Brandenburg Nr. 9.
- 58 Zur Geschichte der Feuerversicherung in der Niederlausitz, vgl. Rep. 55 F Feuersozietät Brandenburg Nr. 9, Kap. 5, Bl. 9ff.
- 59 Hue de Grais, Handbuch (wie Anm. 55), S. 544f.
- 60 z.B. BLHA Rep. 7 Amt Brüssow-Löcknitz, Nr. 195: Feuersozietätskataster des Amtes Löcknitz, 1792-1798.
- 61 Vgl. das Katasterformular, in: Reglement der Kurmärkischen Land-Feuer-Sozietät vom 18. Dezember 1824. Berlin (1825), S. 31-33, in: BLHA Rep. 55 F Feuersozietät Brandenburg Nr. 11.
- 62 BLHA Rep. 37 Briesen Nr. 54.
- 63 BLHA Rep. 55 F Feuersozietät Brandenburg.
- 64 Die nachfolgenden Ausführungen beruhen auf: Peter Goralczyk: Die Sammlungen des Bereichs Denkmalpflege. In: Denkmalpflege im Land Brandenburg 1990-2000. Bericht des Brandenburgischen Landesamtes für Denkmalpflege und Archäologischen Landesmuseums (Forschungen und Beiträge zur Denkmalpflege im Land Brandenburg Bd. 5.1). Worms 2001, Bd. 1, S. 404-408 und Reiner Koppe: Messbildarchiv – Entwicklung und Bestände. Ebd., S. 400-403.
- 65 Die Kunstdenkmäler der Provinz Brandenburg. Hrsg. vom Brandenburgischen Provinzialverband. Bd. 1.1-7.3 Berlin 1907-1941.
- 66 GStA PK IX. HA Bildersammlung.
- 67 Einen hervorragenden Einblick in diese Quellengattung bietet Iris Berndt: Die druckgraphische Vedute in der Provinz Brandenburg. Studien zum Kunstleben zwischen 1740 und 1840. Text- und Katalogband. Phil. Diss. FU Berlin 2002. Die Dissertation wird zur Zeit für die Drucklegung vorbereitet.
- 68 Für Potsdam, insbesondere seine Schlösser und Gärten, liegt eine Inventar der Ansichten aus den Beständen des Kupferstichkabinettes Berlin (Ost) vor: Horst Drescher und Renate Kroll: Potsdam. Ansichten aus drei Jahrhunderten. Weimar 1981.
- 69 Die Hand des Architekten. Zeichnungen aus Berliner Architektursammlungen. Hrsg. von der Bauakademie Berlin. Berlin 2002. Darin: Sabine Harik: Mit genauem Blick: Berlins Bauwerke per Hand gezeichnet. Ansichten in der Kartenabteilung der Staatsbibliothek zu Berlin, S. 33-46. – Sigrid Achenbach: Die Schinkel-Sammlung im Berliner Kupferstichkabinett, S. 82-101. – Bernd Evers: Der zeichnende Architekt. Die Suche nach einem verlorenen Berufsbild in der Kunstbibliothek, S. 102-125. – Andreas Teltow: Erinnerungen an das Bauen zwischen Spree und Havel. Blätter zur Architektur in der Graphischen Sammlung der Stiftung Stadtmuseum Berlin, S. 126-149. – Johannes Cramer: Vom Historismus zur Moderne. Das Architektur-Museum an der Technischen Hochschule Charlottenburg, S. 151-167.
- 70 Peter Bahl: Übersicht über die Bestände des Archivs der Landesgeschichtlichen Vereinigung der Mark Brandenburg, in: Jahrbuch für Brandenburgische Landesgeschichte 41.1990, S. 321-338, hier: S.335ff.



Grund- und Stand-Riß zu einer Mauer, welche an dem unteren Ende des Gartens zu Plattenburg  
 von dem Innern her zu seyn soll an dem oberen Ende her zu seyn einander den  
 Rand specificirend und zusammen, was solche Riß zu seyn werden.

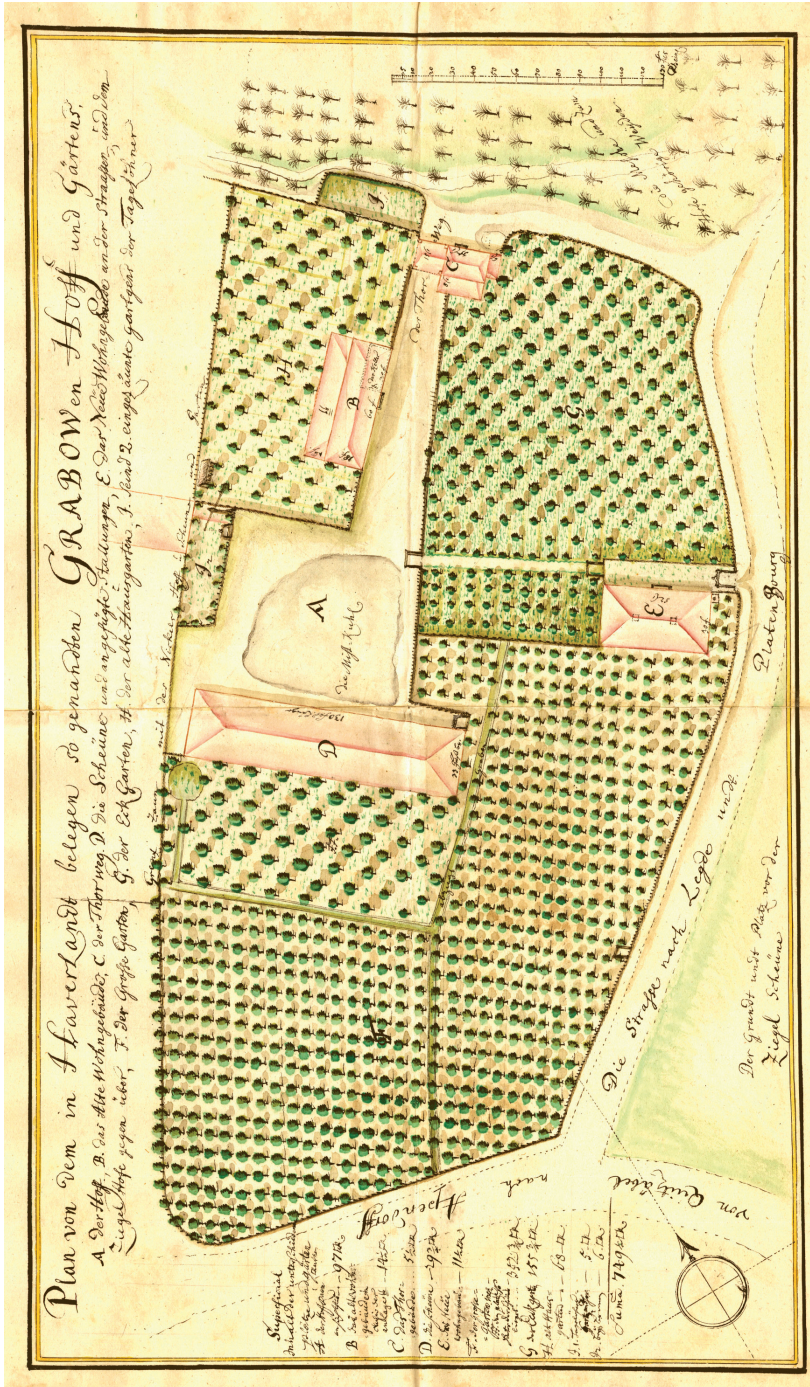


Die Mauer an dem unteren Ende des Gartens zu Plattenburg, aus dem Innern her zu seyn einander den  
 Rand specificirend und zusammen, was solche Riß zu seyn werden.  
 Die Mauer an dem oberen Ende des Gartens zu Plattenburg, aus dem Innern her zu seyn einander den  
 Rand specificirend und zusammen, was solche Riß zu seyn werden.  
 Die Mauer an dem unteren Ende des Gartens zu Plattenburg, aus dem Innern her zu seyn einander den  
 Rand specificirend und zusammen, was solche Riß zu seyn werden.  
 Die Mauer an dem oberen Ende des Gartens zu Plattenburg, aus dem Innern her zu seyn einander den  
 Rand specificirend und zusammen, was solche Riß zu seyn werden.

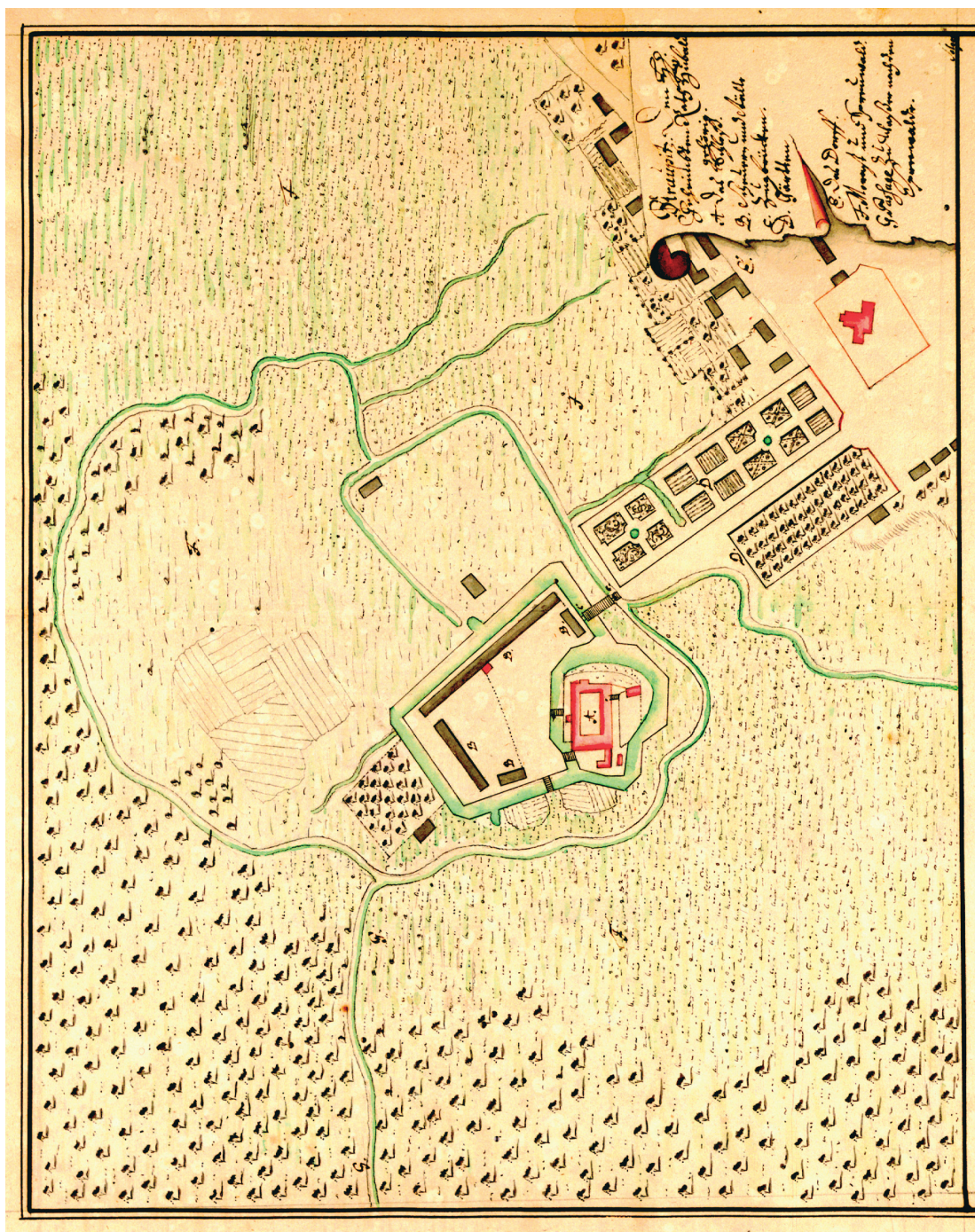


Stand Riß, wie statt einer Mauer eine grüne Hecke von Eibenbaum gezogen werden können  
 die Mauer und einander den Rand specificirend und zusammen, was solche Riß zu seyn werden.

Plattenburg (→ 4288), Entwurf für eine Gartenmauer und eine Hecke, 18. Jh.



Haverland (→ 2438), Gutshof der von Grabow, vor 1730



Straupitz (→ 5232), Plan von Schloss und Park, kol. Zeichnung von J.C. Solger (Ausschnitt), ca. 1714/17150

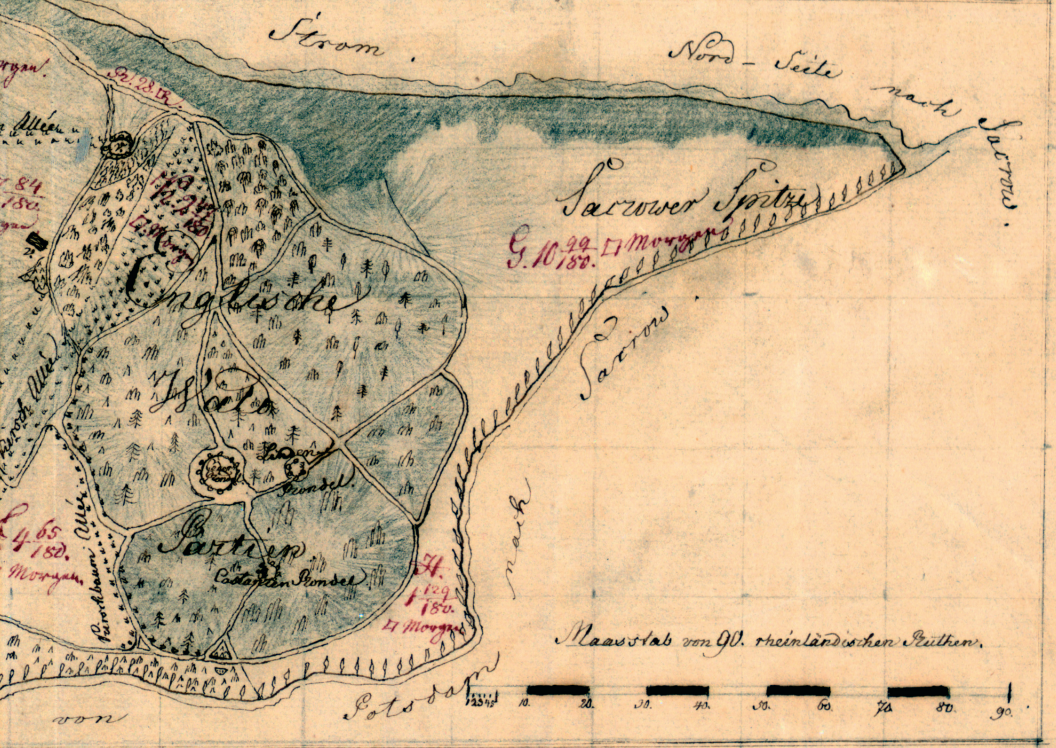


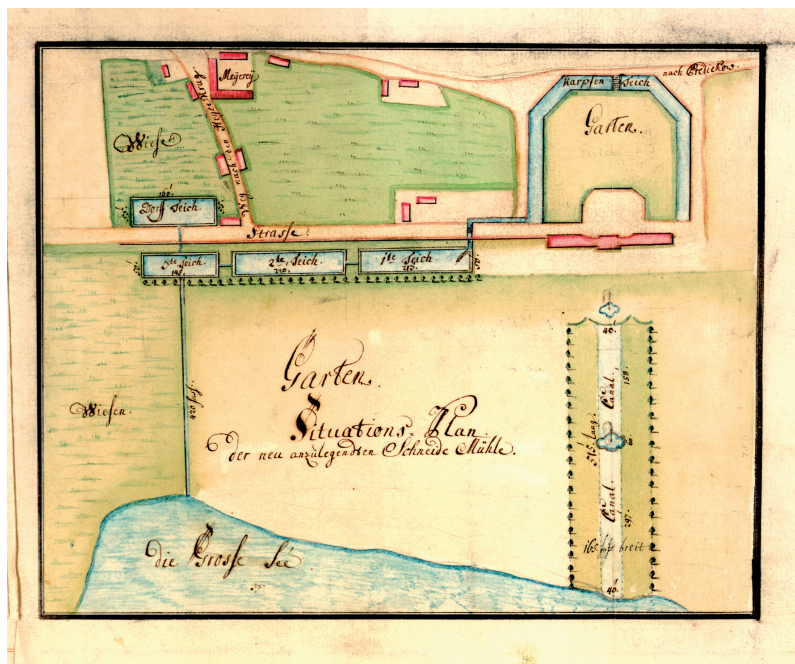
29

# Tableau

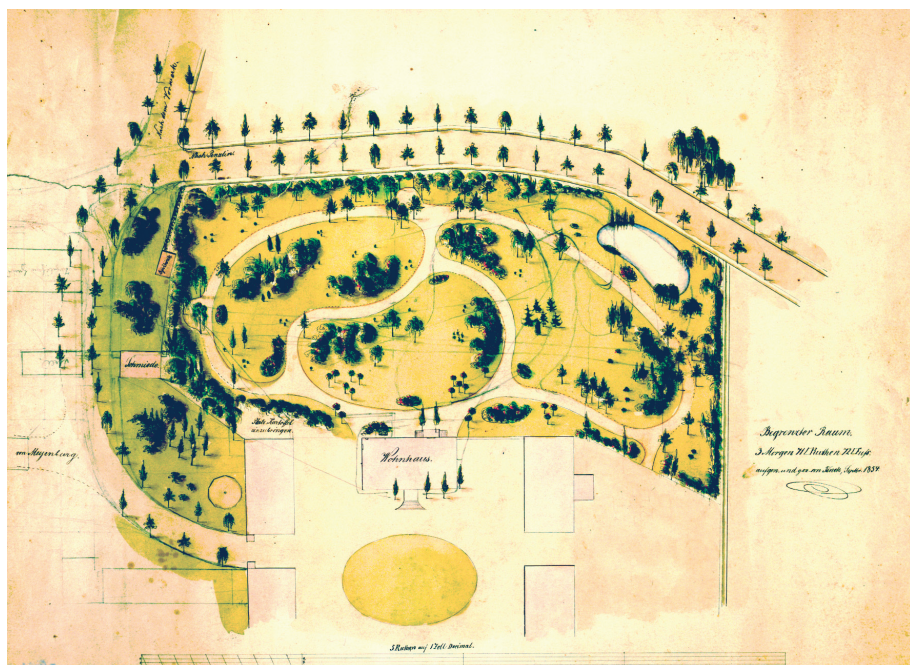
von dem Plan des an der Berliner Chaussee liegenden Kienlich von Hardenbergischen  
Lates Klein Gienichs.

Inhalt		
A. An Acker	90 <sup>36</sup> / <sub>180</sub>	A. Herdhaefliche Schenke
B. An Wald	37 <sup>50</sup> / <sub>180</sub>	B. Arbeitshausgebäude nebst Spindelack
C. An Luzern	11 <sup>88</sup> / <sub>180</sub>	C. Kuh und Ackerack
D. An bewachsenen und anbewachsenen Heide	21 <sup>80</sup> / <sub>180</sub>	D. Officiantenhaus
E. An Garten	9 <sup>72</sup> / <sub>180</sub>	E. Schiller's Haus
F. An Hof, Baustellen und Wägen	11 <sup>42</sup> / <sub>180</sub>	F. Kältehaus
<b>Summa</b>	<b>164<sup>108</sup>/<sub>180</sub></b>	G. Treibhaus
	100 <sup>108</sup> / <sub>180</sub> Morggen	H. Kuegelschuppen
		I. Kuegelschuppen nebst Kumpfen
		K. Kuegelschuppen
		L. Kuegelschuppen
		M. Kuegelschuppen
		N. Kuegelschuppen
		O. Kuegelschuppen
		P. Kuegelschuppen
		Q. Kuegelschuppen
		R. Kuegelschuppen
		S. Kuegelschuppen
		T. Kuegelschuppen
		U. Kuegelschuppen
		V. Kuegelschuppen
		W. Kuegelschuppen
		X. Kuegelschuppen
		Y. Kuegelschuppen
		Z. Kuegelschuppen





Prötzel (→ 4470), Situationsplan mit Schloss, Park und Springbrunnen, 18. Jh.



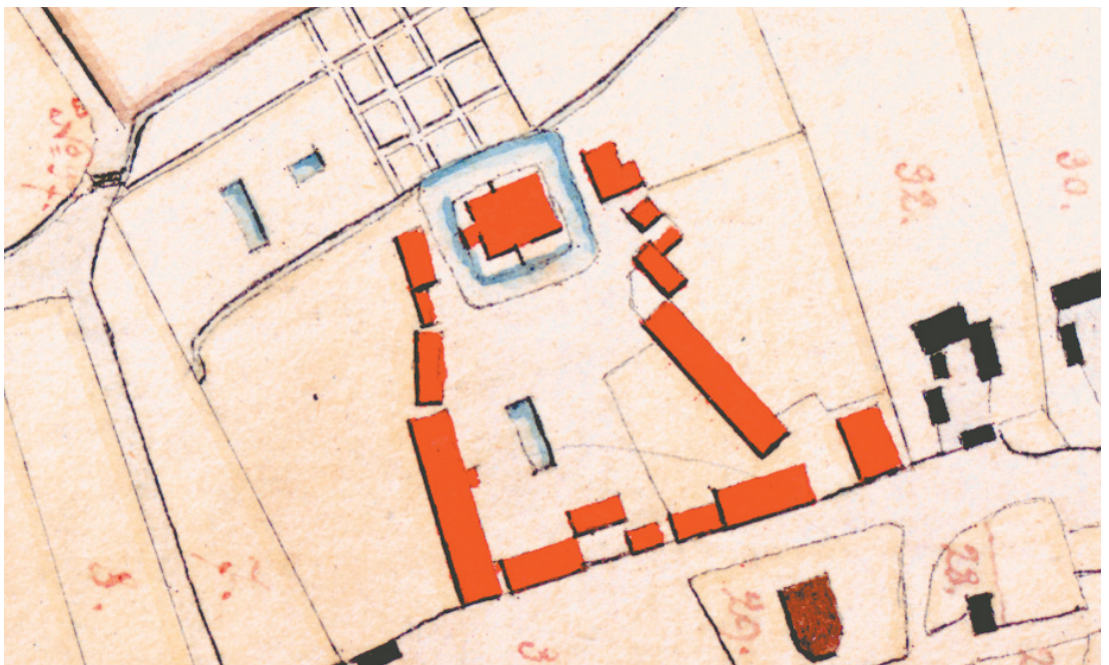
Bergsoll (→ 559), Gartenplan des Vorwerks, kol. Zeichnung von Finck, 1854



Lieberose (→ 3299), Plan der Ländereien, die zur Parkanlage bestimmt sind (Ausschnitt), 1883



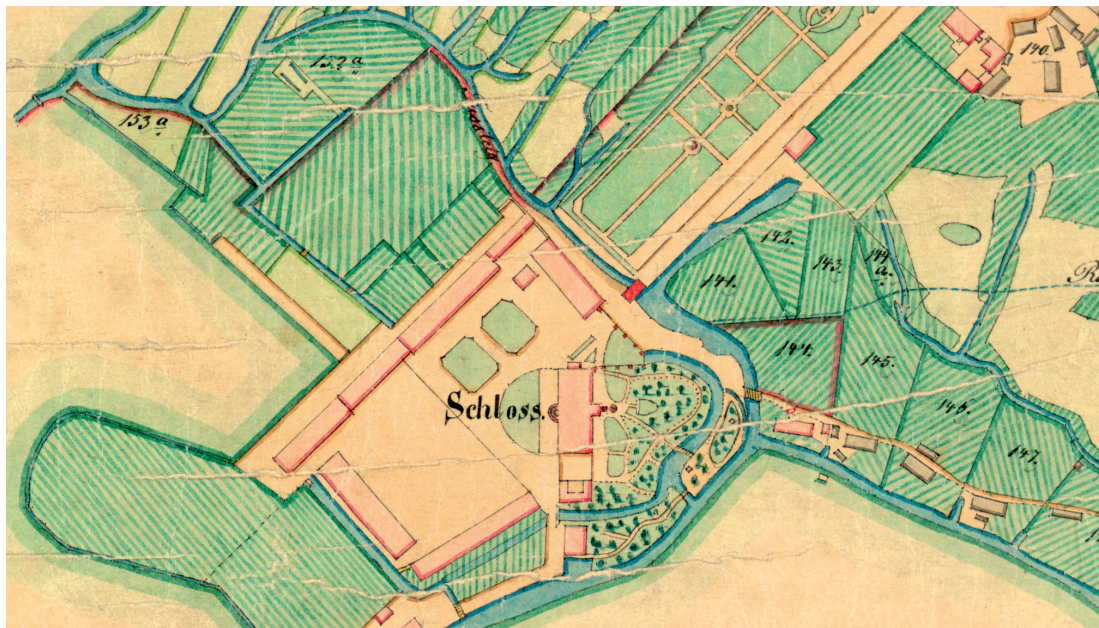
Krügersdorf (→ 3065), Separationskarte (Ausschnitt) mit Gutslage, 1878



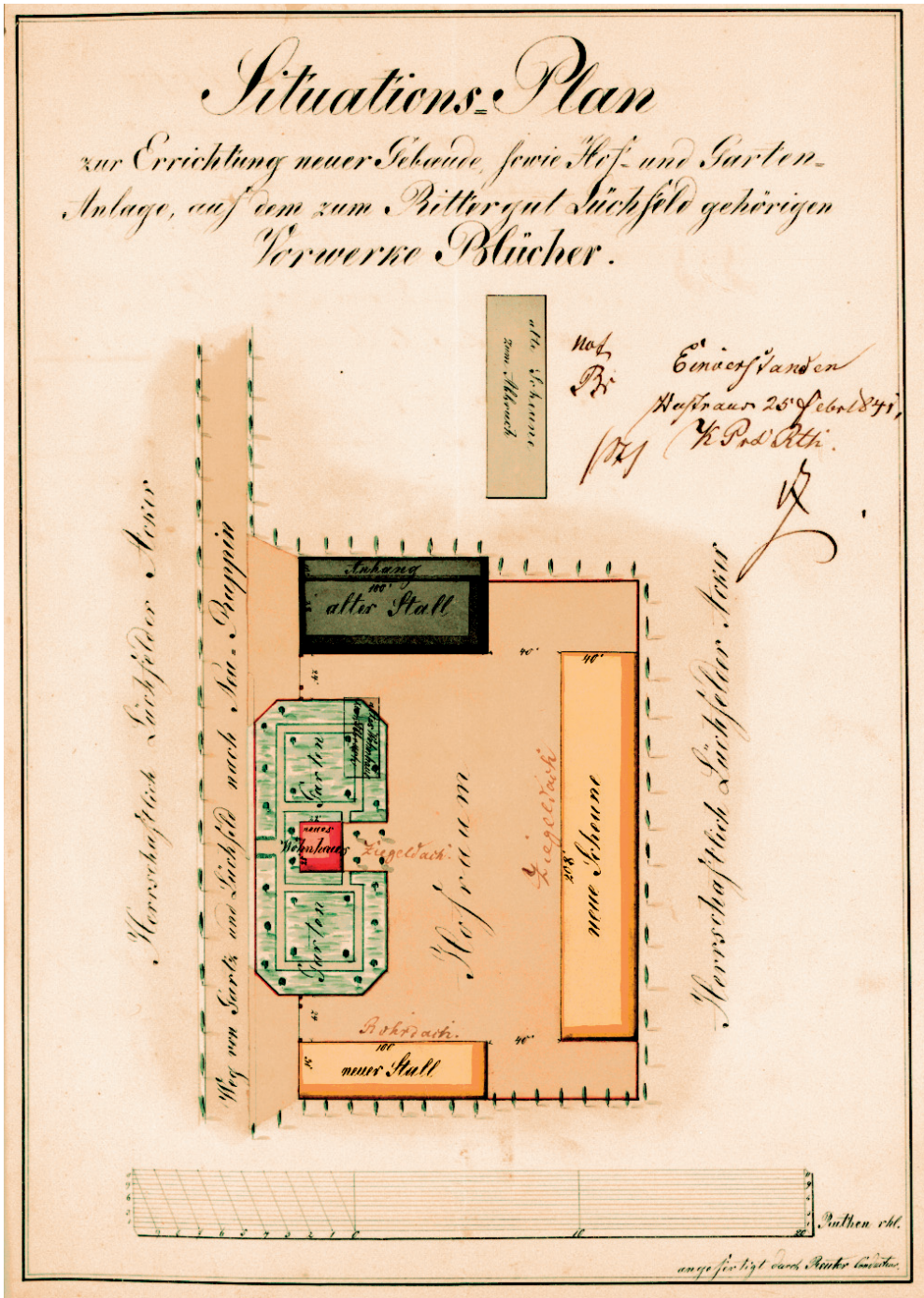
Krügersdorf (→ 3064), Separationskarte (Ausschnitt) mit Gutslage, 1823



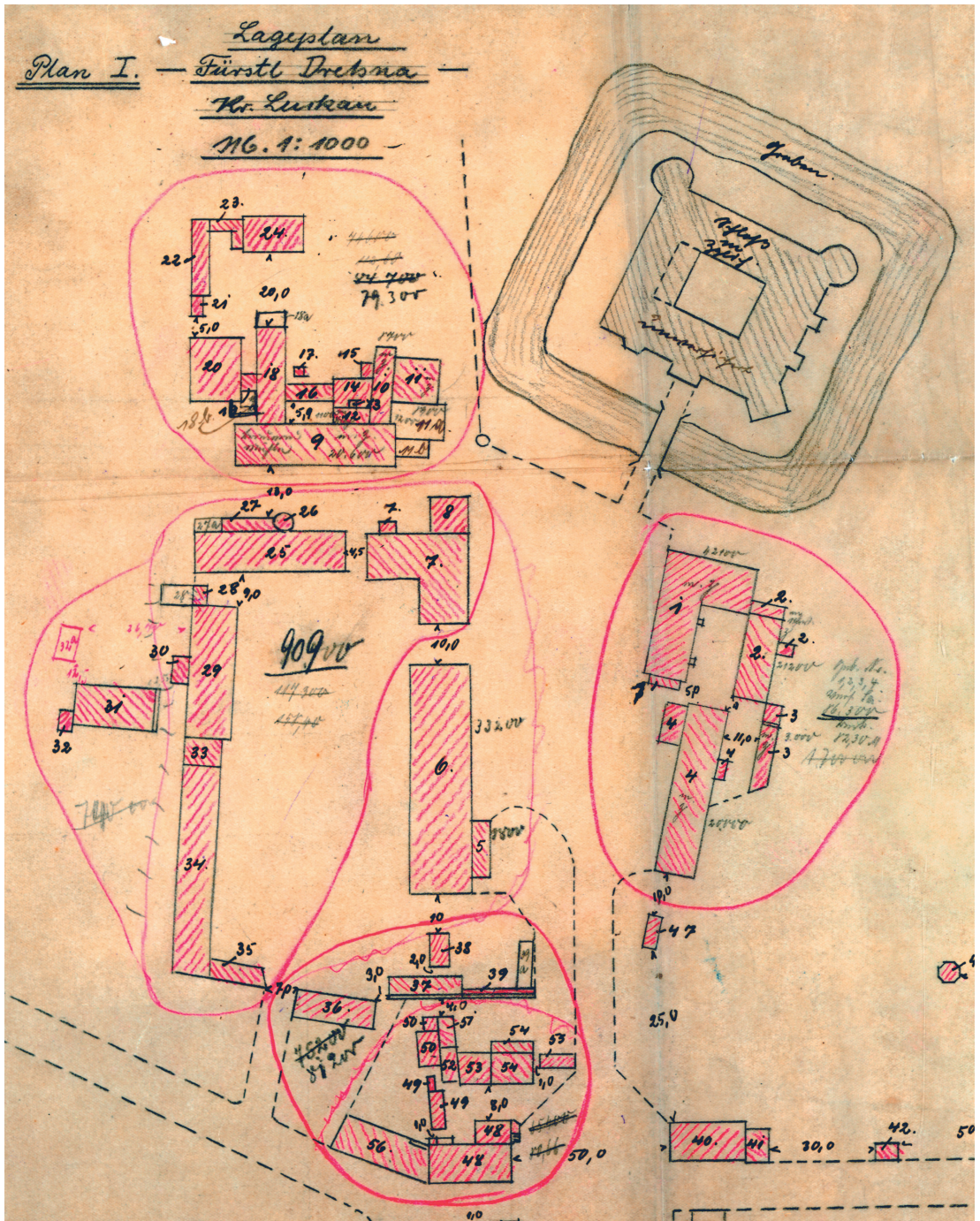
Gollwitz (→ 2059), Separationskarte (Ausschnitt) mit Gutslage und Park, 1840



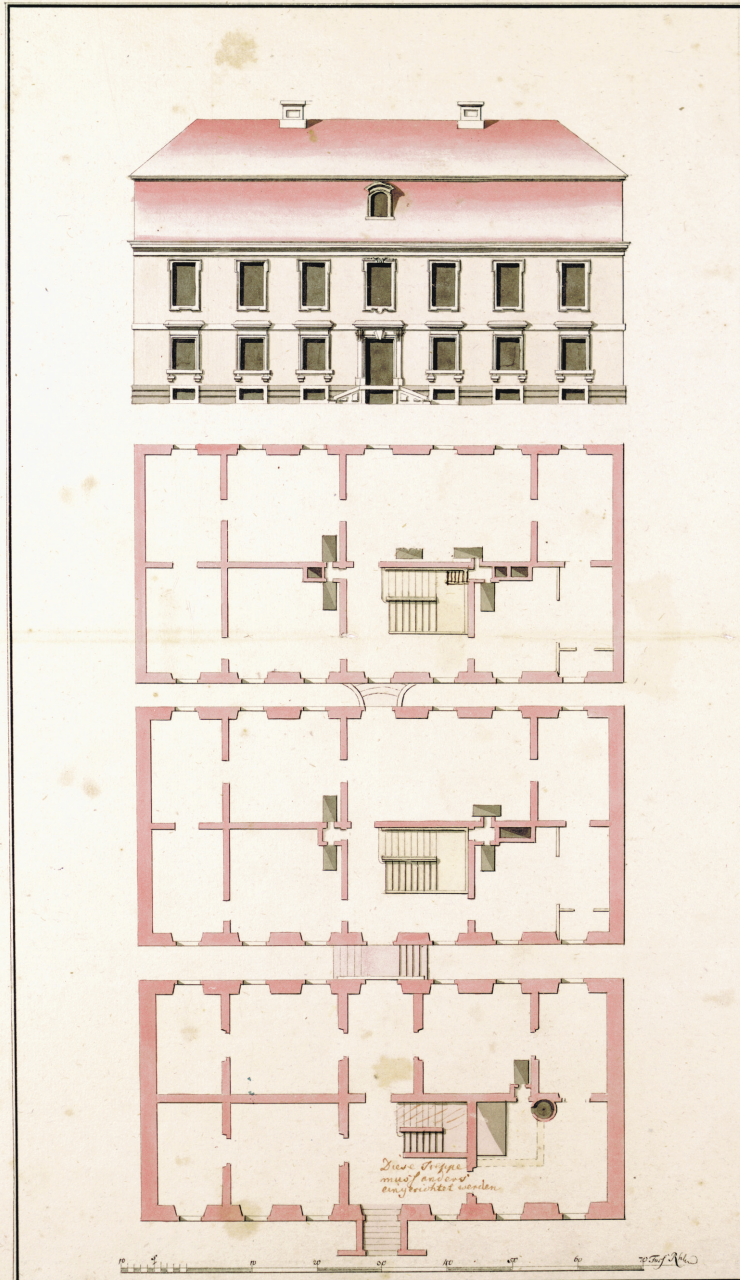
Straupitz (→ 5233), Separationskarte (Ausschnitt) mit Schlossbezirk und Park, 1844



Blücher (→ 726), Baupolizeilicher Situationsplan mit Hof- und Gartenanlage, 1841



Fürstlich Drehna (→ 1935), Lageskizze (Ausschnitt) des Schlossbezirks für die Feuerversicherung, 1912




Brandenburg den 5<sup>ten</sup> Nov. 1780.


K. K. K.

172


Priort (→ 4461), Grund- und Aufriss des Herrenhauses, kol. Zeichnung von Kefenstein, 1789




Goldbeck (→ 1993), Alternativentwurf für ein neues Amtshaus, kol. Zeichnung von Buchholtz 1803-1804



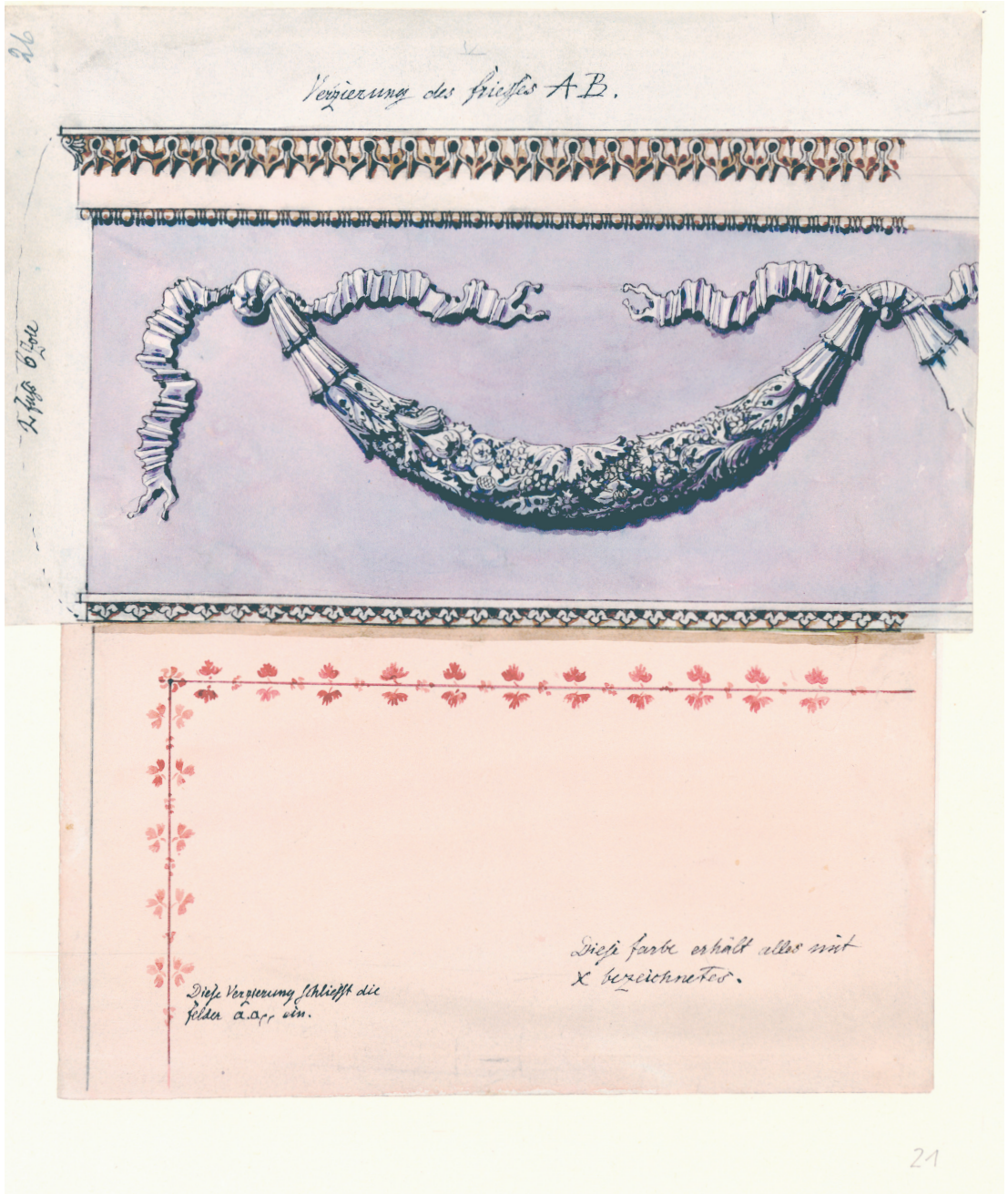
Goldbeck (→ 1993), Alternativentwurf für ein neues Amtshaus, kol. Zeichnung von Buchholtz 1803-1804



Friedersdorf (→ 1769), Wandgestaltung im Musikzimmer mit Detailstudien, Zeichnungen von Schinkel, (1828)

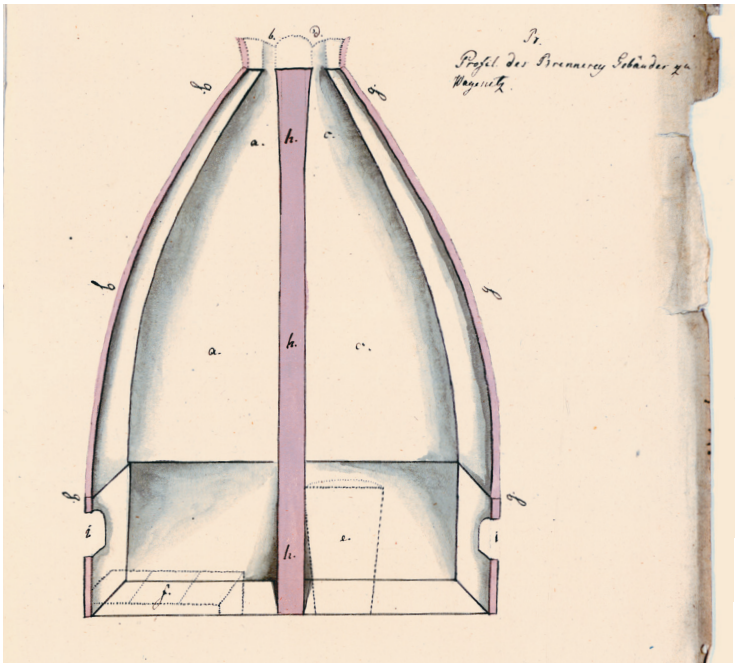


Friedersdorf (→ 1769), Wandgestaltung im Musikzimmer mit Detailstudien, Zeichnungen von Schinkel, (1828)

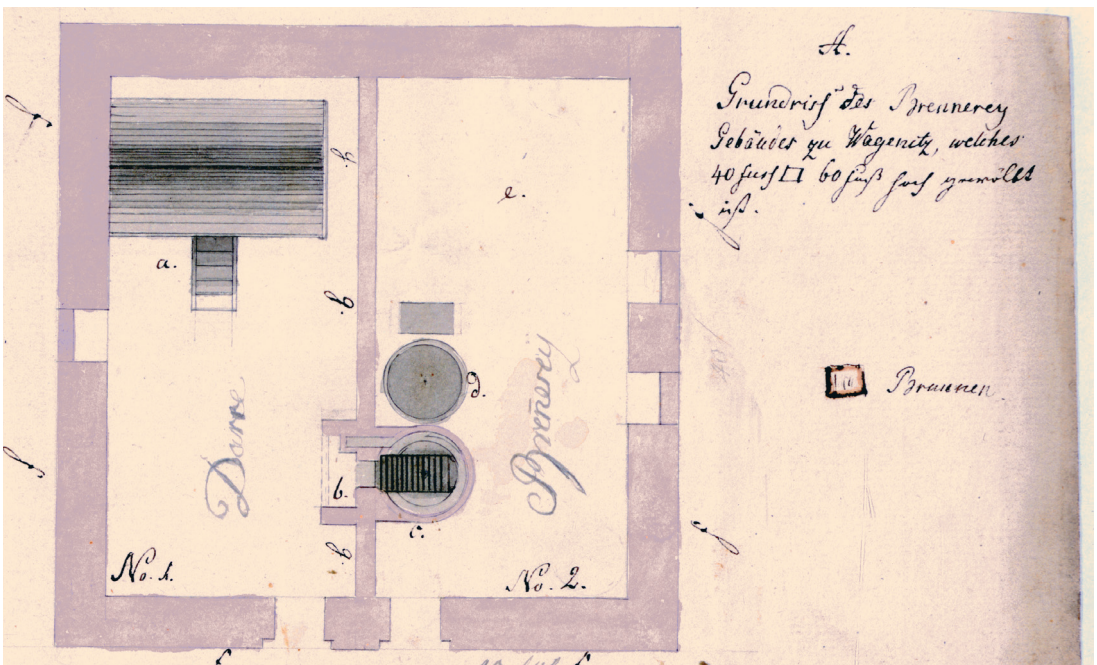


Friedersdorf (→ 1769), Wandgestaltung im Musikzimmer mit Detailstudien, Zeichnungen von Schinkel, (1828)

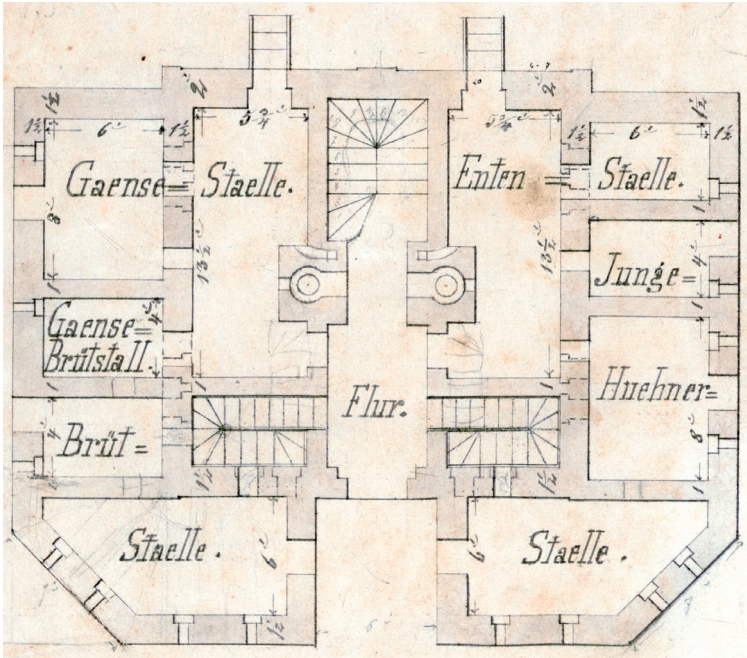





Wagenitz (→ 5499), Grundriß und Profil der Brennerei, 1814




Wagenitz (→ 5499), Grundriß und Profil der Brennerei, 1814



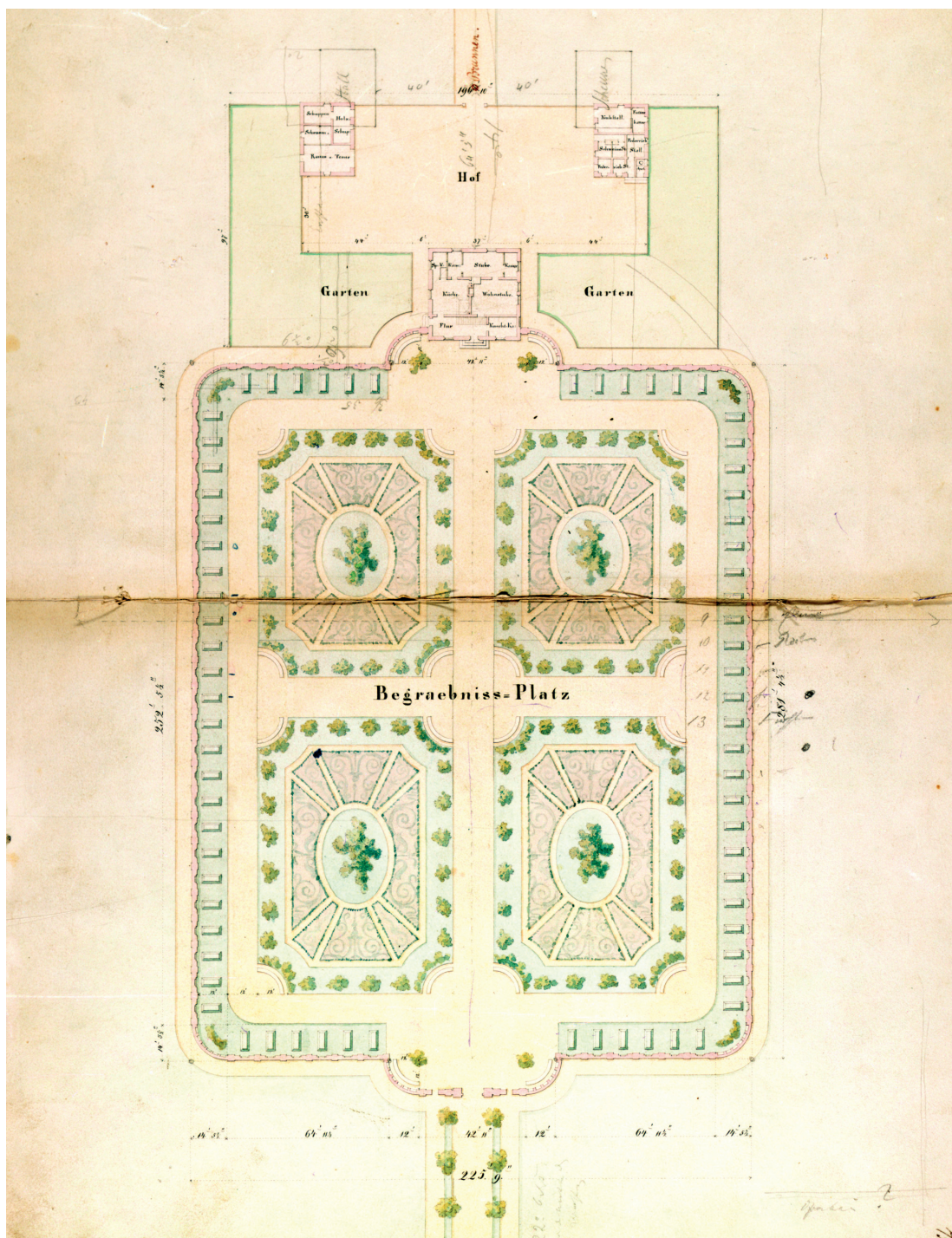
Seese (→ 4950), Fassade und Grundriss des Federviehstalles, 1861




Seese (→ 4951), Dachgaube des Wagenschuppens und der Schirrkammer, 1862



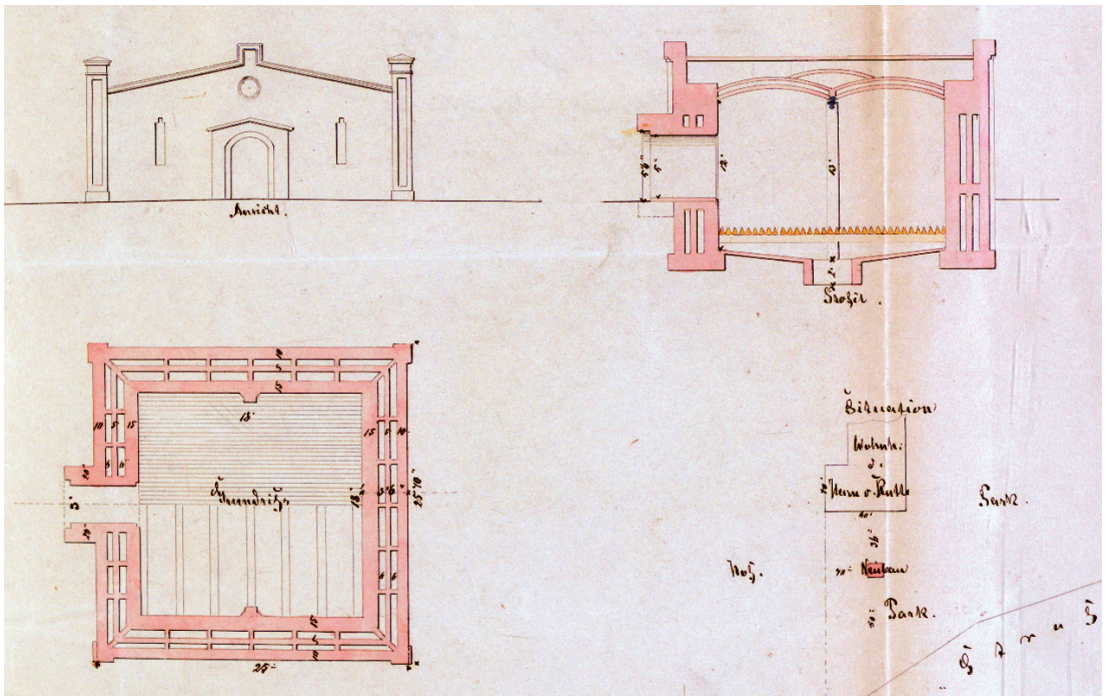
Seese (→ 4950), Fassade und Grundriss des Federviehstalles, 1861



Lübbenau (→ 3597), Plan für das Erbgräbnis, kol. Zeichnung von Homann, 1838/39




Lübbenau (→ 3599), Tonmodell des Allianzwappens Lynar und Solms-Baruth für das Erbgebühren, angefertigt durch die Lauchhammer AG, Foto, 1909



Roskow (→ 4596), Bauzeichnungen für einen Eiskeller (Ausschnitt), 1868






Berlin (→ 567), Fassade des Palais von Geuder am Quareé (Pariser Platz 3), 1735




Potsdam (→ 4402), Reparatur des Neptunbrunnens vor dem Stadtschloss, Foto, 1934




Milmersdorf (→ 3709), Ansichtskarte des Gutshauses, vor 1918



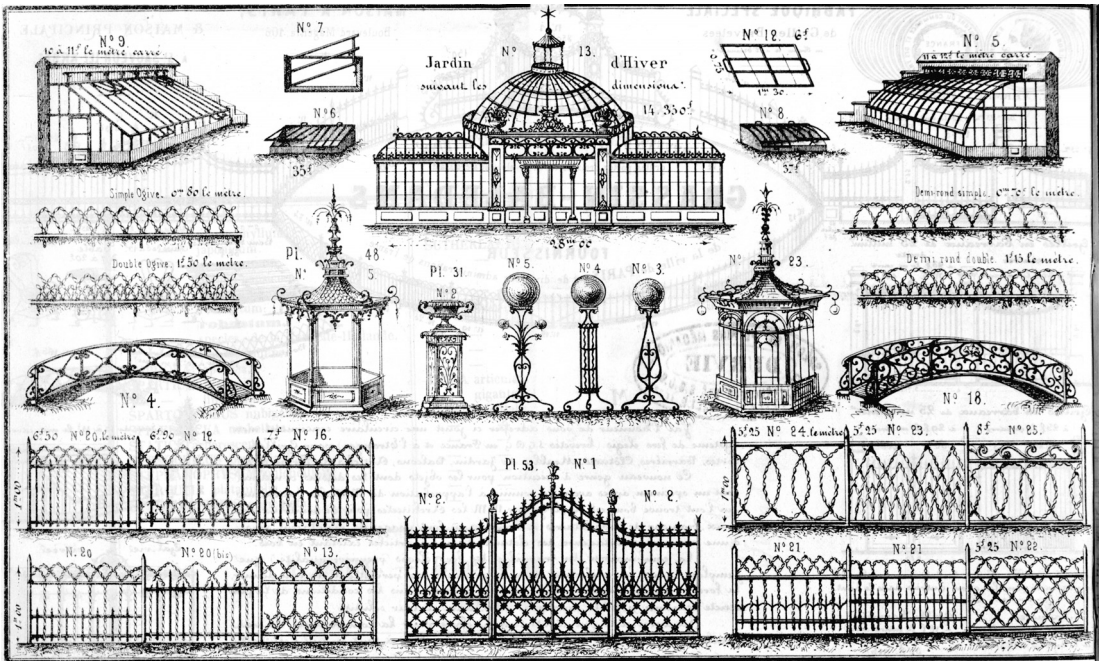
Milmersdorf (→ 3710), Umbau des Herrenhauses, Entwurf von C. Reeholtz, 1919




Milmersdorf (→ 3710), Umbau des Herrenhauses, Entwurf von C. Reeholtz, 1919




Klein Döbbern (→ 2749), Westfassade des Herrenhauses, 1908




Branitz (Rep. 37 Branitz Nr. 1085), Prospekt mit Gartenartikeln der Firma Grassin-Baledans, Paris, 1867





Branitz (→ 1022), Entwurf (Detail) eines Zeltes für den Park durch die Firma Gropius, Berlin, 1856



Boitzenburg (→ 744), Brückengeländer im Park, Zeichnung von Löschau (Ausschnitt), ca. 1854



Boitzenburg (→ 744), Ansicht eines Gartenpavillons (Ausschnitt), Zeichnung von Herzer, 1853



Boitzenburg (→ 744), Entwurf für einen Apollotempel im Schlossgarten (Ausschnitt), um 1855



## Abkürzungsverzeichnis

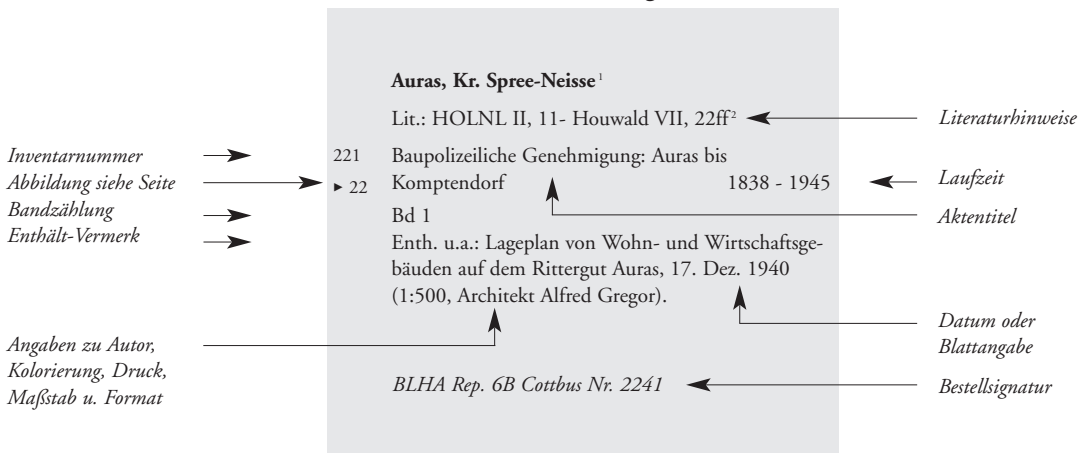
ABB	Acta Borussica. Denkmäler der Preußischen Staatsverwaltung im 18. Jahrhundert. Die Behördenorganisation und die allgemeine Staatsverwaltung im 18. Jahrhundert. Bd. 1-15. Berlin 1894-1936.
Beständeübersicht BLHA	Übersicht über die Bestände des Brandenburgischen Landeshauptarchivs Potsdam. Teil I: Behörden und Institutionen in den Territorien Kurmark, Neumark, Niederlausitz bis 1808/16 (= Veröffentlichungen des Brandenburgischen Landeshauptarchivs Bd. 4). Weimar 1964. - Teil II: Behörden und Institutionen in der Provinz Brandenburg 1808/16 bis 1945 (= Veröffentlichungen ... Bd. 5). Weimar 1967. - Teil III/1: Behörden und Institutionen in der Provinz Mark Brandenburg/im Lande Brandenburg 1945-1952. Berlin 2001. (Zitiert unter Angabe von Band, Jahr und Seite)
Beständeübersicht GStA	Übersicht über die Bestände des Geheimen Staatsarchivs zu Berlin-Dahlem, 2. Teil. Bearbeitet von Heinrich Otto Meisner und Georg Winter (= Mitteilungen der Preussischen Archivverwaltung, Heft 25). Leipzig 1935. - Übersicht über die Bestände des Geheimen Staatsarchivs in Berlin-Dahlem. Teil 1: Provinzial- und Lokalbehörden. Bearbeitet von Hans Branig, Ruth und Winfried Bliß. Köln und Berlin 1966. (Zitiert unter Angabe von Band, Jahr und Seite)
Bl.	Blatt
BLHA	Brandenburgisches Landeshauptarchiv, Potsdam
CCM	Christian Otto Mylius (Hrsg.): Corpus constitutionum Marchicarum oder Königlich Preußische oder Churfürstlich Brandenburgische in der Chur- und Mark Brandenburg, auch incorporirten Landen publicirte und ergangene Ordnungen, Edicta, Mandata, Rescripta, Teil 1-6, nebst Anhang und Continuatio 1-4, Berlin und Halle 1737-1751.
Duncker	Alexander Duncker (Hrsg.): Die ländlichen Wohnsitze, Schlösser und Residenzen der ritterschaftlichen Grundbesitzer in der preußischen Monarchie nebst den Königlich Familien-, Haus-Fideicommiss- und Schatull-Gütern in naturgetreuen, künstlerisch ausgeführten, farbigen Darstellungen nebst begleitendem Text, Bd. 1-16, Berlin 1857-1883.
Duncker NA	Peter-Michael Hahn und Hellmut Lorenz (Hrsg.): Herrenhäuser in Brandenburg und der Niederlausitz. Kommentierte Neuausgabe des Ansichtenwerks von Alexander Duncker (1857-1883), 2 Bde. Berlin 2000.
Enth.	Enthält
fol.	Folium = Blatt
GStA	Geheimes Staatsarchiv Preußischer Kulturbesitz, Berlin-Dahlem
grenzkol.	grenzkoloriert (Kolorierung von Grenzverläufen)
HOL	Historisches Ortslexikon für Brandenburg. Bearbeitet von Lieselott Enders (Teile I-IV, VI, VIII u. XI), Peter P. Rohrlach (Teile V, VII, X u. XI) und Joachim Schölzel (Teil IX). 11 Bde. Weimar 1962-1997. Teil I: Prignitz, 2. überarbeitete Aufl. mit Register, 1997.- Teil II: Ruppin, 1970.- Teil III:

	Havelland, 1972.- Teil IV: Teltow, 1976.- Teil V: Zauch-Belzig, 1977.- Teil VI: Barnim, 1980.- Teil VII: Lebus, 1983.- Teil VIII: Uckermark, 1986.- Teil IX: Beeskow-Storkow, 1989.- Teil X: Jüterbog-Luckenwalde, 1992.- Teil XI: Orts- und Personenregister für Teil I-X, 1995. (Zitiert unter Angabe von Band und Seite)
HOLNL	Rudolf Lehmann (Bearb.): Historisches Ortslexikon für die Niederlausitz, 2 Bde., Marburg 1979. (Zitiert unter Angabe von Band und Seite)
Houwald	Götz Freiherr von Houwald: Die Niederlausitzer Rittergüter und ihre Besitzer (= Bibliothek Familiengeschichtlicher Quellen Bd. 22, 26, 32, 34, 35, 37-39). Bd. I-VII, Neustadt (Aisch) 1978-2001. Bd. I: Kreis Spremberg, 1978.- Bd. II: Kreis Sorau 1981.- Bd. III: Kreis Lübben, 1984.- Bd. IV: Kreis Kalau, 2 Teile, 1988 u. 1992.- Bd. V: Kreis Luckau, 1996.- Bd. VI: Kreis Guben, 1999.- Bd. VII: Kreis Kottbus, 2001. (Zitiert unter Angabe von Band und Seite)
kol.	koloriert
Lit.	Literatur
nachtr. kol.	nachträglich koloriert
NCCM	Christian Otto Mylius (Hrsg.): Novum Corpus constitutionum Prussico-Brandenburgensium praecipue Marchicarum, oder Neue Sammlung Königlich Preußischer und Churfürstlich Brandenburgischer, sonderlich in der Chur- und Marck Brandenburg, wie auch andern Provintzien publicirten und ergangenen Ordnungen, Edicten, Mandaten, Rescripten etc. 12 Bde. Berlin 1753-1822.
Rep.	Repositur (archivische Ordnungsbezeichnung)

## Hinweise zur Benutzung

Das Spezialinventar weist Quellen (Akten, Karten, Pläne, Bilder usw.) zur Baugeschichte von brandenburgischen Schlössern und Herrenhäusern sowie deren Wirtschaftsgebäuden und Gartenanlagen nach, die im Brandenburgischen Landeshauptarchiv (BLHA) in Potsdam aufbewahrt werden. Es beinhaltet ca. 6000 Archivalien zu über 900 brandenburgischen Gütern und umfasst 400 Jahre Baugeschichte. Die älteste Quelle stammt aus dem Jahre 1553, die jüngste aus dem Jahre 1952. Das Erfassungsgebiet ist das heutige Land Brandenburg. Zur Erläuterung der Inventareinträge dient das nachstehende Schaubild.

### Mustereintrag



1 Die Ortsangabe setzt sich aus dem Ortsnamen gemäß HOL bzw. HONL (Stichjahr 1900) und der heutige Kreisbezeichnung zusammen.

2 Zur Auflösung der Abkürzungen siehe das Abkürzungsverzeichnis.

Bei der Inventarisierung der Quellen wurden folgende Kriterien angelegt:

### 1. Aufnahmekriterien

- Als Herrenhaus wird der Wohnsitz der Gutsherrschaft verstanden, in dem die Eigentümer oder ihre Statthalter (Amtleute, Pächter oder Verwalter) lebten und von dem aus das Rittergut administriert und bewirtschaftet wurde. Berücksichtigung fanden sowohl Rittergüter, die in privatem Besitz waren oder die der landesherrlichen Familie und dem Domänenfiskus gehörten. Nicht aufgenommen wurden städtische Kämmerergüter und der Güterbesitz von Körperschaften, wie z.B. dem Domstift Havelberg, der Domkirche Berlin, der Universität Frankfurt (Oder) und dem Joachimsthalschen Gymnasium.
- Die Rittergutsqualität wurde an Hand der Historischen Ortslexika für Brandenburg (HOL) und die Niederlausitz (HOLNL) überprüft. Da aus den Nachschlagewerken nicht immer eindeutig erkennbar war, ob eine Rittergutsqualität vorlag, es sich um eine selbständige Gutsherrschaft oder nur ein angegliedertes Vorwerk handelte oder widersprüchliche Aussagen einander gegenüber standen, wurde in Zweifelsfällen pragmatisch entschieden. Ziel der Inventarisierung war es, der Forschung möglichst viele geeig-

nete Dokumente zur Verfügung zu stellen. Als Problemfälle seien beispielhaft die Domänenvorwerke genannt, die vom Preußischen Staat in der ersten Hälfte des 19. Jahrhunderts an Privatleute veräußert und mit ganz unterschiedlichen Herrschaftsrechten ausgestattet wurden.

- Aufgenommen wurden Wirtschaftsgebäude, die auf dem Gutshof und dadurch in räumlicher Nähe zum Gutshaus lagen. Dazu konnten neben den Verwaltungsgebäuden (z.B. Rentamt, Inspektorenhaus), die Unterkünfte des Personals und der Gutsarbeiter, Hofgebäude, wie z.B. Stallungen, Scheunen und Schuppen, und gewerbliche Betriebe (z.B. Brauereien, Brennereien, Schmieden usw.) gehören. Außerhalb des Gutshofes befindliche Wirtschafts- und Verwaltungsgebäude, vor allem Schäfereien, Mühlen, Ziegeleien oder Förstereien fanden keine Berücksichtigung.
- Zur Gartenanlage wurden neben den eigentlichen Nutz- und Erholungsgärten auch die darin befindlichen Gebäude, wie z.B. Orangerien, Gewächshäuser, Eiskeller, Pavillons und Loggien, Tempel und Mausoleen gerechnet. Da die Überlieferung in diesem Bereich sehr lückenhaft ist, sind neben den eigentlichen Unterlagen zur Gartengestaltung auch Quellen berücksichtigt worden, die aufschlussreiche Angaben über Gestalt und Betrieb der Gärten liefern können (z.B. Journale und Rechnungen, Briefwechsel, Personalakten von Gärtnern).
- Als Bauunterlagen werden sowohl Quellen verstanden, die die bauliche Planung und Durchführung beinhalten als auch Unterlagen, die den baulichen Zustand dokumentieren (z.B. Inventare, Baubeschreibungen und Ansichten). Die Innenräume wurden nur dann berücksichtigt, wenn feste Teile des Gebäudes betroffen waren (Decken, Wände, Einbauten).
- Die Titel der Archivalien (Akten und Karten) wurden aus den Findhilfsmitteln übernommen und nur dann verändert oder ergänzt, wenn es zum inhaltlichen Verständnis notwendig war. Eine Ausnahme bilden die Sammelakten der Baupolizei (Baukonsense) und die Kartenüberlieferung, insbesondere die Separationskarten. Hier erfolgte eine systematische Durchsicht auf bauhistorische Angaben, die gegebenenfalls im Enthält-Vermerk erscheinen.

Für das Inventar wurden vorrangig bauhistorisch relevante Archivbestände ausgewertet. Im Einzelfall sind auch Gelegenheitsfunde eingeflossen. Folgende Bestände wurden systematisch herangezogen:

#### **Bestandsbezeichnung**

Rep. 2	Kurmärkische Kriegs- und Domänen-Kammer B (= Bauregistratur)
Rep. 2	Kurmärkische Kriegs- und Domänen-Kammer D (= Domänenregistratur)
Rep. 2 A	Regierung Potsdam I Hb (= Hochbau )
Rep. 2 A	Regierung Potsdam III D (= Domänenregistratur)
Rep. 6 A	Landratsämter
Rep. 6 B	Kreisverwaltungen
Rep. 6 C	Kreisausschüsse
Rep. 7	Ämter
Rep. 24	Generalkommission (Separationskarten)
Rep. 21	Gestüt Neustadt (Dosse)
Rep. 27 A	Hochbauämter
Rep. 37	Güter und Herrschaften
Rep. 55 F	Feuersozietät der Provinz Brandenburg

Rep. 208     Ministerium für Land- und Forstwirtschaft  
Rep. 238     Bodenkulturämter  
AKS         Allgemeine Kartensammlung

## **2. Ordnungskriterien**

- Die Ordnung innerhalb des Inventares erfolgt nach dem Namen des Ortes, in dem sich das Gut befand. Um einerseits das Problem der Eingemeindungen in jüngerer Zeit zu umgehen, andererseits das Inventar stärker mit den als Hilfsmittel unerlässlichen Historischen Ortslexika zu verknüpfen, werden die Ortsnamen nach dem dafür gültigen Stichjahr 1900 angesetzt. Ein Benutzungsproblem kann dadurch kaum entstehen, da die Schlösser und Herrenhäuser in der Regel weit vor 1900 entstanden und unter den alten Ortsbezeichnungen bekannt sind. Spätere Eingemeindungen bleiben unberücksichtigt. Umbenennungen wird jedoch durch Querverweise Rechnung getragen. Die alphabetische Ordnung erfolgt lexikalisch, d.h. ohne Berücksichtigung der Umlaute.
- Die Kreisangabe soll die eindeutige Identifizierung des Ortes sicherstellen. Sie folgt den seit 1993 gültigen Bezeichnungen. Die Divergenz zwischen den Stichjahren für die Orts- und Kreisbezeichnung ist zwangsläufig. Die methodische Stringenz wurde in diesem Punkt zugunsten einer besseren Handhabung zurückgestellt.
- Bei Ortschaften, die in die kreisfreien Städte Berlin, Brandenburg (Havel), Cottbus, Frankfurt (Oder) und Potsdam eingemeindet wurden, ist in Klammer das Datum vermerkt, wann die Eingemeindung erfolgte.
- Eine Quelle, die mehrere Objekte betrifft, wird nur einmal im Inventar aufgeführt. Auf den Haupteintrag wird jeweils verwiesen. Grundsätzlich ist zu beachten, dass bei Vorwerken stets auch unter dem zugehörigen Rittergut bzw. Domänenamt nachzuschlagen ist. Beispielsweise können sich Unterlagen über das Vorwerk Gütergotz auch in den Bausammelakten des Amtes Potsdam befinden (→ Nr. 4330-4340).
- Innerhalb eines Ortseintrages wurden die Archivalien zunächst nach inhaltlichen Kriterien und dann chronologisch geordnet. Auf Quellen über die Gesamtanlage (Karten, Bauakten und Inventare) folgen Unterlagen über das Herrenhaus, die Wirtschaftsgebäude und die Gartenanlagen. Nur bei wenigen Nachweisen erfolgte eine rein chronologische Reihung.
- Die Inventarnummern 1849, 1850, 2673, 2832, 4134, 4528, 5021 und 5270 sind aus technischen Gründen nicht belegt.

Die Archivalien verteilen sich wie folgt auf die einzelnen Zeitabschnitte:

<b>Zeitabschnitt</b>	<b>Anteil der Inventarnummern</b>
1553 bis 1618	0,6 %
1619 bis 1700	2,7 %
1701 bis 1806	24,0 %
1807 bis 1918	51,6 %
1919 bis 1952	21,1 %



**Ackerhoff, Kr. Oberhavel → Zehdenick****Ahlimbswalde, Kr. Uckermark**

Lit.: HOL VIII, 4f.

- 1 Karte der zur Herrschaft Ringenwalde gehörigen Güter Ringenwalde, Poratz, Ahlimbswalde, Louisenhof, Julianenhof und Berg Mühl, Lichtpause der Karte von 1770, angefertigt von Bauinspektor Schwadke (56,5 x 29,5) 1770, um 1930  
*BLHA Rep. 37 Ringenwalde Karte 2 B*

**Altbliesdorf, Kr. Märkisch-Oderland → Prädikow****Altdöbern, Kr. Oberspreewald-Lausitz**

Lit.: HOLNL I, 263ff. - Duncker NA II, 11ff.

- 2 Karte des Rittergutes Alt Döbern, gezeichnet von C.C.L. Bock, 1825 (1: 4.000) 1825  
Enth. u.a.: Lage des Schlosses mit Park und Wasserkunst.- Vorwerk mit Papiermühle.  
*BLHA Rep. 24 Calau Karte 2 G*
- 3 Karte vom Forstrevier Muckwar der gräflichen Oberförsterei Altdöbern (Kol. Handzeichnung, 1:5000, 34 x 58,4) 1887  
Enth. u.a.: Gebäudelage von Gut und Gutspark Altdöbern, Marienfasanerie, Vorwerk Muckwar, Vorwerk Peitzendorf.  
*BLHA Rep. 37 Altdöbern Karte 5 C*
- 4 Forstrevier Altdöbern, Jagen 1 - 10, autographiert durch Geometer Gebürsch (nachtr. kol. Druck, 1:8000, 62 x 97,5) 1887  
Enth. u.a.: Gebäudelage von Gut und Gutspark Altdöbern.  
*BLHA Rep. 37 Altdöbern Karte 1 A*
- 5 Karte des Rittergutes Altdöbern mit Peitzendorf und Muckwar, angefertigt durch Förster Canzler (nachtr. grenzkol. Druck, 1:8000, 53 x 68,5) 1924  
Enth. u.a.: Gebäudelagen von Altdöbern mit Gutshof, Reitbahn, Schloss und Schlosspark.  
*BLHA Rep. 37 Altdöbern Karte 3 G und Karte 6 A*
- 6 Alexander Duncker (Hg.), Die ländlichen Wohnsitze, Schlösser und Residenzen der Ritterschaftlichen Grundbesitzer der Preußischen Monarchie, Bd. 4, Berlin 1861-1862. 1861 - 1862  
Enth. u.a.: Lithographie von Schloss Altdöbern.  
*BLHA Rep. 16 Nachlass Rehboltz Nr. 91*
- 7 Zwei Fotokopien von Plänen des Schlossgartens von Altdöbern (Bestandsergänzung; erworben vom Institut für Denkmalpflege Arbeitsstelle Dresden) 18. Jh.  
*BLHA Rep. 37 Altdöbern Nr. 36*

### Altfriedland, Kr. Märkisch-Oderland

Lit.: HOL VI, 164ff.

- 8 Inventare und Beschreibungen der Ämter Friedland, Quilitz [Neuhardenberg] 1727, 1739,  
und Rosenthal (1753 - 1759), 1763  
*BLHA Rep. 37 Neuhardenberg Nr. 57*
- 9 Beschreibung der Brauerei und Branntweinbrennerei zu [Alt]Friedland nach 1803  
*BLHA Rep. 37 (Alt-) Friedland Nr. 335*

### Alt Geltow, Kr. Potsdam-Mittelmark

Lit.: HOL III, 127f.

- 10 Bauten und Reparaturen bei dem Erbpachtsworwerk Geltow [Alt Geltow], Amt  
Bornstedt 1795 - 1800  
*BLHA Rep. 2 Kurmärkische Kammer B Nr. 395*
- 11 Bauten in Alt Geltow und Baumgartenbrück 1822 - 1871  
Enth. u.a.: Maßstabsgetreuer Situationsplan des neuen Wohnhauses und der Wirt-  
schaftsgebäude auf dem Vorwerk Alt Geltow, 16. Febr. 1840.  
*BLHA Rep. 6 B Osthavelland Nr. 473*
- 12 Bauten und Reparaturen auf dem Vorwerk Alt Geltow 1839 - 1849  
*BLHA Rep. 2 A Regierung Potsdam III D Nr. 4176*
- 13 Gebäudeinventar des Domänenvorwerks Alt Geltow 1836  
*BLHA Rep. 2 A Regierung Potsdam III D Nr. 4178*
- 14 Bauten und Reparaturen im Amt Bornstedt 1805 - 1806  
Bd 3  
Enth. u.a.: Zeichnung zur Erbauung eines neuen Federviehhauses auf dem Vor-  
werk [Alt] Geltow, 1805 (fol. 93).  
*BLHA Rep. 2 Kurmärkische Kammer B Nr. 386*
- 15 Allgemeine Bausachen der Ortschaft Alt Geltow 1862 - 1874  
Enth. u.a.: Situationsplan zum Bau eines Belvederes auf dem Karlsberg bei Baum-  
gartenbrück, 25. Febr. 1870.  
*BLHA Rep. 7 Potsdam Nr. 1853*

### Altglienicke (seit 1920 Berlin)

Lit.: HOL IV, 82ff.

- 16 Besetzung der Vorwerke Altglienicke und Bohnsdorf mit Kolonisten 1763 - 1765  
Bd 1  
Enth. u.a.: Situationsplan der Vorwerke Altglienicke und Bohnsdorf.  
*BLHA Rep. 2 Kurmärkische Kammer D Nr. 10644*
- 17 Bauten und Reparaturen der Vorwerke Marzahn, Biesdorf, Glienicke, Bohnsdorf,  
Rudow, Mahlow und bei der Haathausischen Meierei,

- desgleichen wegen des Vorschusses, so der von Thümen bei den Vorwerken Rudow und Glienicke getan 1715 - 1729  
*BLHA Rep. 2 Kurmärkische Kammer B Nr. 1088*
- 18 Inventar von Altglienicke 1684 - 1692  
*BLHA Rep. 7 Köpenick Nr. 47*
- 19 Reparatur der Glienicker, der langen Schloss- und der in der Heide befindlichen Brücken 1727 - 1739  
*BLHA Rep. 2 Kurmärkische Kammer B Nr. 1095*

### Alt Golm, Kr. Oder-Spree

Lit.: HOL IX, 94ff.

Siehe auch: 412

- 20 Karte der Feldmark Alt Golm, vermessen von Batz, 1823, revidiert von Kessler 1823  
 Enth. u.a.: Gutslage.  
*BLHA Rep. 24 Beeskow-Storkow Karte 2 G*
- 21 Verpachtung des Lehngutes zu Alt Golm 1708 - 1728  
 Enth. u.a.: Inventar des Lehngutes von 1695.  
*BLHA Rep. 2 Kurmärkische Kammer D Nr. 5272*

### Alt Golßen, Kr. Dahme-Spreewald

Lit.: HOLNL I, 51f. - Houwald V, 10ff.

- 22 Karte der Feldmark Alt Golßen, vermessen von F. Giese, 1835-36, kopiert von (1835 - 1836)  
 Klein I, 1846 (1:3000) 1846  
 Enth. u.a.: Gutslage.  
*BLHA Rep. 24 Luckau Karte 3 G*

### Alt Grimnitz, Kr. Uckermark

Lit.: HOL VIII, 362ff.

- 23 Reparatur des Jagdhauses zu Grimnitz [Alt Grimnitz] 1673 - 1730  
*BLHA Rep. 2 Kurmärkische Kammer B Nr. 1237*

### Alt-Hohenwalde, Kr. Uckermark

Lit.: HOL VIII, 441ff.

- 24 Lagepläne der Güter Alt- und Neu-Hohenwalde, Bl. 1: westliche Hälfte u. Bl. 2: östliche Hälfte. Vergrößerung der Gutskarte, gemessen und gezeichnet durch Landmesser Michaltschek (Photolithographie und Druck Pharus-Verlag GmbH, Berlin, 1:5000, 102 x 75) 1930  
*BLHA Rep. 37 Alt Temmen Karte 1/1 und Karte 1/2*

**Alt-Kölpin, Kr. Uckermark**

Lit.: HOL VIII, 521

- 25 Inventar von Blankensee, Krullenhaus, Neudorf und Alt-Kölpin 1883  
*BLHA Rep. 37 Bärwalde-Wiepersdorf Nr. 1200*

**Altkünkendorf, Uckermark**

Lit.: HOL VII, 542ff.

- 26 Die von mehreren Einsassen des Kreises Angermünde nachgesuchte Erlaubnis, Gebäude aufführen zu dürfen, ingleichen die Inhibierung der ohne Erlaubnis begonnenen Bauten 1847 - 1848  
Enth. u.a.: Situationsplan von Wirtschaftsgebäuden auf dem Rittergut Altkünkendorf, 16. März 1848.  
*BLHA Rep. 6 B Angermünde Nr. 65*

**Altlandsberg, Kr. Märkisch-Oderland**

Lit.: HOL VI, 305ff.

- 27 Generalpachtanschlüge des Amtes Altlandsberg für 1796 - 1803 1792 - 1795  
Enth. u.a.: Grundrisse von allen Vorwerksgebäuden.  
*BLHA Rep. 2 Kurmärkische Kammer D Nr. 3762*
- 28 Unterhaltung von Brücken, Archen, Schleusen, Dämmen, Kanälen usw. im Amt Altlandsberg bzw. im Kreise Niederbarnim 1843 - 1845,  
1929 - 1937  
Enth. u.a.: Stadtplan von Altlandsberg mit Gebäudelage des Amtshofs (?), 1932 (1:2000).  
*BLHA Rep. 2 A Regierung Potsdam III D Nr. 29467*
- 29 Verpachtung der Domäne Altlandsberg 1897 - 1902  
Bd 1  
Enth. u.a.: Lageplan der Domäne Altlandsberg, 1915.  
*BLHA Rep. 2 A Regierung Potsdam III D Nr. 25941*
- 30 Neuverpachtung der Domäne Altlandsberg 1932 - 1941  
Enth. u.a.: Mehrere Pläne.  
*BLHA Rep. 2 A Regierung Potsdam III D Nr. 25949*
- 31 Bauten und Reparaturen beim Amt Altlandsberg und seinen Vorwerken 1779 - 1783  
Enth. u.a.: Plan von den Meiereien und Schäfereien in Altlandsberg, 1781 (fol. 126).  
*BLHA Rep. 2 Kurmärkische Kammer B Nr. 130*
- 32 Bauten und Reparaturen im Amt Altlandsberg 1783 - 1788  
*BLHA Rep. 2 Kurmärkische Kammer B Nr. 131*
- 33 *BLHA Rep. 2 Kurmärkische Kammer B Nr. 132* 1788 - 1791
- 34 *BLHA Rep. 2 Kurmärkische Kammer B Nr. 133* 1792 - 1795

---

35	<i>BLHA Rep. 2 Kurmärkische Kammer B Nr. 134</i>	1795 - 1800
36	<i>BLHA Rep. 2 Kurmärkische Kammer B Nr. 135</i>	1800 - 1803
37	Enth. u.a.: Zeichnungen zur Überbauung des alten Schlosskellers auf dem Amtshof in Altlandsberg mit einem Getreidemagazin und einer Wirtschaftskammer, 1806 (fol. 31). <i>BLHA Rep. 2 Kurmärkische Kammer B Nr. 136</i>	1804 - 1806
38	Bauten und Reparaturen im Amt Altlandsberg <i>BLHA Rep. 2 A Regierung Potsdam III D Nr. 1496</i>	1807 - 1823
39	Bauten und Reparaturen im Amt Altlandsberg Bd 1 Enth. u.a.: Plan des neuen Amtshauses. <i>BLHA Rep. 2 A Regierung Potsdam III D Nr. 1497</i>	1809 - 1816
40	Bd 2 <i>BLHA Rep. 2 A Regierung Potsdam III D Nr. 1498</i>	1817 - 1821
41	Bd 3 <i>BLHA Rep. 2 A Regierung Potsdam III D Nr. 1499</i>	1822 - 1824
42	Bd 4 <i>BLHA Rep. 2 A Regierung Potsdam III D Nr. 1500</i>	1824 - 1827
43	Bd 5 <i>BLHA Rep. 2 A Regierung Potsdam III D Nr. 1501</i>	1827 - 1829
44	Bd 6 <i>BLHA Rep. 2 A Regierung Potsdam III D Nr. 1502</i>	1830 - 1834
45	Bd 7 Enth. u.a.: Situationsplan des Amtsgehöfts. <i>BLHA Rep. 2 A Regierung Potsdam III D Nr. 1503</i>	1835 - 1843
46	Bd 8 <i>BLHA Rep. 2 A Regierung Potsdam III D Nr. 1504</i>	1844 - 1852
47	Bd 9 <i>BLHA Rep. 2 A Regierung Potsdam III D Nr. 1505</i>	1853 - 1863
48	Bd 10 <i>BLHA Rep. 2 A Regierung Potsdam III D Nr. 1506</i>	1864 - 1871
49	Bd 11 <i>BLHA Rep. 2 A Regierung Potsdam III D Nr. 1507</i>	1872 - 1881
50	Bd 12 <i>BLHA Rep. 2 A Regierung Potsdam III D Nr. 1508</i>	1882 - 1883
51	Bd 13 <i>BLHA Rep. 2 A Regierung Potsdam III D Nr. 1509</i>	1884 - 1889
52	Bd 14 <i>BLHA Rep. 2 A Regierung Potsdam III D Nr. 1510</i>	1890 - 1896
53	Bd 15 <i>BLHA Rep. 2 A Regierung Potsdam III D Nr. 1511</i>	1896

---

- |    |  |             |
|----|--|-------------|
| 54 | Verbesserungen beim Amte Altlandsberg durch vorteilhaftere Bewirtschaftung des Amtsvorwerks und Anlegung eines neuen Vorwerks<br><i>BLHA Rep. 2 Kurmärkische Kammer D Nr. 4178</i> | 1799 - 1800 |
| 55 | Inventar des Amtes Altlandsberg (Auszüge besonders Schloss Altlandsberg)<br><i>BLHA Rep. 7 Altlandsberg Nr. 381</i>  | 1671 - 1785 |
| 56 | Inventar des Amtes Altlandsberg<br><i>BLHA Rep. 37 Altlandsberg Nr. 8 und Nr. 9</i>  | 1683        |
| 57 | Inventar des Amtes Altlandsberg (Gesamtinventar des Amtes)<br><i>BLHA Rep. 7 Altlandsberg Nr. 382</i>  | 1709 - 1738 |
| 58 | Inventar des Amtes Altlandsberg<br><i>BLHA Rep. 2 Kurmärkische Kammer D Nr. 3824</i>   | 1728 - 1729 |
| 59 | Anfertigung eines Gebäudeinventars vom Amt und den dazugehörigen Vorwerken<br><i>BLHA Rep. 2 A Regierung Potsdam III D Nr. 1494</i>  | 1801 - 1842 |
| 60 | Gebäudeinventar vom Amt Altlandsberg<br><i>BLHA Rep. 2 A Regierung Potsdam III D Nr. 1495</i>  | 1807 - 1823 |
| 61 | Inventar der Ämter Altlandsberg und Rüdersdorf<br><i>BLHA Rep. 7 Altlandsberg Nr. 385</i>  | 1838 - 1880 |
| 62 | Gebäudeinventar der Domäne Altlandsberg. Zeichnungen<br><i>BLHA Rep. 2 A Regierung Potsdam III D Nr. 25954</i>   | 1893 - 1918 |
| 63 | Gebäudeinventar der Domäne Altlandsberg. Beschreibung<br><i>BLHA Rep. 2 A Regierung Potsdam III D Nr. 25955</i>  | 1900 - 1907 |
| 64 | Baubestandsbuch der Domäne Altlandsberg. Zeichnungen<br>Bd 1<br><i>BLHA Rep. 2 A Regierung Potsdam III D Nr. 25959</i>   | 1897 - 1901 |
| 65 | Bd 2<br><i>BLHA Rep. 2 A Regierung Potsdam III D Nr. 25960</i>   | 1901 - 1911 |
| 66 | Bd 3<br><i>BLHA Rep. 2 A Regierung Potsdam III D Nr. 25961</i>   | 1911 - 1919 |
| 67 | Bd 4<br><i>BLHA Rep. 2 A Regierung Potsdam III D Nr. 25962</i>   | 1918 - 1926 |
| 68 | Bd 5<br><i>BLHA Rep. 2 A Regierung Potsdam III D Nr. 25963</i>   | 1926 - 1941 |
| 69 | Bd 6<br><i>BLHA Rep. 2 A Regierung Potsdam III D Nr. 25964</i>   | 1941 - 1943 |
| 70 | Baubestandsbuch der Domäne Altlandsberg. Zeichnungen<br><i>BLHA Rep. 2 A Regierung Potsdam III D Nr. 25957</i>   | 1923        |
| 71 | Baubestandsbuch der Domäne Altlandsberg. Beschreibung<br><i>BLHA Rep. 2 A Regierung Potsdam III D Nr. 25956</i>  | o.J.        |
| 72 | Gutachten über den baulichen Zustand der einzelnen Gebäude auf der Domäne Altlandsberg<br><i>BLHA Rep. 2 A Regierung Potsdam III D Nr. 25967</i>                                   | 1904 - 1915 |

---

73	Bau des Schlosses zu Altlandsberg <i>BLHA Rep. 2 Kurmärkische Kammer B Nr. 143</i>	1709 - 1722
74	Reparatur des Schlosses zu Altlandsberg und Verkauf der abgebrochenen Steine des abgebrannten Schlosses <i>BLHA Rep. 2 Kurmärkische Kammer B Nr. 144</i>	1748 - 1775
75	Transport von Marmorfliesen, Kaminen und Paneelteilen aus dem Schloss Altlandsberg nach Berlin und Sicherstellung anderer Inventarstücke <i>BLHA Rep. 2 Kurmärkische Kammer D Nr. 3827a</i>	1739 - 1755
76	Inventar des Amtes Altlandsberg (Schloss Altlandsberg) <i>BLHA Rep. 37 Altlandsberg Nr. 12</i>	1677
77	Inventar des Amtes Altlandsberg (Schloss Altlandsberg) <i>BLHA Rep. 37 Altlandsberg Nr. 13</i>	1680
78	Verschließung des Schloss- und Vorwerkstorweges zu Altlandsberg <i>BLHA Rep. 2 Kurmärkische Kammer D Nr. 3887</i>	1722
79	Reparatur des Königlichen Marstalles <i>BLHA Rep. 2 Kurmärkische Kammer B Nr. 148</i>	1729 - 1730
80	Feuersozietätskataster der Amtsfreiheit und der drei Mühlen in Altlandsberg <i>BLHA Rep. 7 Altlandsberg Nr. 254</i>	1835 - 1861
81	<i>BLHA Rep. 7 Altlandsberg Nr. 255</i>	1861 - 1876
82	Bd 1 <i>BLHA Rep. 7 Altlandsberg Nr. 256</i>	1878 - 1893
83	Bd 2 <i>BLHA Rep. 7 Altlandsberg Nr. 257</i>	1894 - 1905
84	Steuer-Kataster, Rekapitulationen von den beim Domänenfeuerschädenverband versicherten Gebäuden der Domäne Altlandsberg <i>BLHA Rep. 2 A Regierung Potsdam III D Nr. 26028/1</i>	1931
85	Wiederaufbau der durch den Brand vom 23. Apr. 1854 eingäscherten Gebäude der zum Amtsvorwerk Altlandsberg gehörenden Meierei und der in der Nacht vom 1. zum 2. Apr. 1856 abgebrannten Gebäude <i>BLHA Rep. 2 A Regierung Potsdam III D Nr. 1512</i>	1854 - 1860
86	Herstellung einer Hochspannungsleitung im Gebiet der Domäne Altlandsberg Enth. u.a.: Lageplan des Amtsgehöfts und der Meierei. <i>BLHA Rep. 2 A Regierung Potsdam III D Nr. 25952</i>	1919 - 1939
87	Lagerbuch über ausgeführte Meliorationen auf der Domäne Altlandsberg Enth. u.a.: Karte der Domäne, 1909 (1:10000). <i>BLHA Rep. 2 A Regierung Potsdam III D Nr. 25970</i>	1907 - 1936
88	Bau der Wasserversorgungsanlage und des Anschlusses an das Kreiswasserwerk <i>BLHA Rep. 2 A Regierung Potsdam III D Nr. 25965</i>	1914 - 1916
89	Meliorationen bzw. Dränanlagen auf der Domäne Altlandsberg Bd 2 Enth. u.a.: Lageplan von Amtsgehöft und Meierei mit Einzeichnung des Abwässer-	1940 - 1943

---

- systems, 1940 (1:1000).  
*BLHA Rep. 2 A Regierung Potsdam III D Nr. 25969*
- 90 Tausch des Bockswerders und Fasanengartens zwischen dem Amte und der  
Bürgerschaft zu Altlandsberg 1710 - 1729  
Enth. u.a.: Plan des Fasanengartens.  
*BLHA Rep. 7 Altlandsberg Nr. 39*
- 91 Plan zur Vererbpachtung des hinter dem Schlosse zu Altlandsberg gelegenen  
Gartens 1751 - 1752, 1772,  
1816 - 1817  
Enth. u.a.: Kolorierter Lageplan von Schloss und Schlossgärten (fol. 4).  
*BLHA Rep. 7 Altlandsberg Nr. 41*
- 92 Ausrodung des Lustgartens zu Altlandsberg und der Transport der Linden nach  
Charlottenburg 1742 - 1749  
*BLHA Rep. 2 Kurmärkische Kammer D Nr. 3959*
- 93 Die Bebauung der den Amtsschlossgarten einschließenden Mauer durch die Er-  
richtung der Wohn- und Wirtschaftsgebäude des Ackerbürgers Gürtler zu Alt-  
landsberg 1828 - 1829  
*BLHA Rep. 7 Altlandsberg Nr. 96*

#### **Alt Langerwisch, Kr. Potsdam-Mittelmark**

Lit.: HOL V, 214f.

- 94 Übergabe des Amtes Saarmund an den Amtsrat Treplin und den Oberamtmann  
Muth 1733 - 1773  
Enth. u.a.: Inventare des Amtsvorwerks Alt Langerwisch.  
*BLHA Rep. 2 Kurmärkische Kammer D Nr. 16951*
- 95 Zeichnung zur Erbauung eines massiven Ochsen- und Kuhstalles auf dem Vorwerk  
Alt Langerwisch, Amt Saarmund 1805  
Bd 6  
*BLHA Rep. 2 Kurmärkische Kammer B Nr. 1916*

#### **Alt Lutterow, Kr. Ostprignitz-Ruppin**

Lit.: HOL I, 544ff.

- 96 Gebäude des Vorwerks Alt Lutterow im Amt Zechlin 1808 - 1820  
*BLHA Rep. 27 A Wittstock Nr. 59*
- 97 Wiederaufbau der auf dem Vorwerk Lutterow am 8. März 1809 abgebrannten  
Gebäude 1809 - 1811  
*BLHA Rep. 7 Zechlin Nr. 57*
- 98 Aufbau des abgebrannten Vorwerks Lutterow 1809 - 1814  
*BLHA Rep. 2 A Regierung Potsdam III D Nr. 21307*

## Alt Madlitz, Kr. Oder-Spree

Lit.: HOL VII, 266ff. - Duncker NA II, 16ff

- 99 Bauangelegenheiten der Güter Alt Madlitz und Wilmersdorf 1751,  
 Enth. u.a.: Aufstockung des Gutshauses von Madlitz, 1751. - Anbau eines neuen 1784 - 1808  
 Flügels, 1784-1785. - Bau einer Treppe im Gutshaus mit Skizze des obersten Stock-  
 werks von Genelli, 1802. - Farbzeichnung eines Bauernhauses mit Stallgebäuden zu  
 Madlitz, 1807. - Berechnungen über außergewöhnliche Baukosten, 1797-1806.  
*BLHA Rep. 37 Alt Madlitz Nr. 85*
- 100 Bauangelegenheiten der Güter Alt Madlitz und Wilmersdorf 1831 - 1871  
 Enth. u.a.: Bauanschläge und Grundrisse der Wirtschaftsgebäude.  
*BLHA Rep. 37 Alt Madlitz Nr. 86*
- 101 Familienzwist über Reparaturen im Gutshaus von Alt Madlitz 1854 - 1855  
*BLHA Rep. 37 Alt Madlitz Nr. 89*
- 102 Lohnabrechnungen für Bauarbeiten auf dem Gut Alt Madlitz von März-Juni 1872 1872  
*BLHA Rep. 37 Alt Madlitz Nr. 87*
- 103 Lohnabrechnungen für Bauarbeiten auf dem Gut Alt Madlitz von Juli-Dez. 1872 1872  
*BLHA Rep. 37 Alt Madlitz Nr. 88*
- 104 Maßnahmen zur Durchführung der Bodenreform in den Gemeinden des Kreises  
 Lebus: Alt Madlitz 1948 - 1952  
 Enth. u.a.: Baupläne des Schlosses.  
*BLHA Rep. 208 Ministerium für Land- und Forstwirtschaft Nr. 715*
- 105 Inventar des Gutes Alt Madlitz bei der Verpachtung an Hauptmann von Micrander 1694  
*BLHA Rep. 37 Alt Madlitz Nr. 58*
- 106 Verpachtung des Gutes Alt Madlitz an den Oberamtmann Samuel Matthias Lietz-  
 mann und seinen Sohn Amtmann Friedrich Samuel Lietzmann 1768 - 1787  
 Enth. u.a.: Inventar aller Gutsgebäude und Aufstellung der notwendigen Reparaturen.  
*BLHA Rep. 37 Alt Madlitz Nr. 270*
- 107 Bau einer Brennerei zu Alt Madlitz 1871 - 1874  
*BLHA Rep. 37 Alt Madlitz Nr. 332*
- 108 Beschreibung meiner Gartenanlagen zu Alt Madlitz o.J.  
*BLHA Rep. 37 Alt Madlitz Nr. 385*
- 109 Der Frühlingstag im Garten in drei Gesängen. Gedicht Finckensteins über den Alt  
 Madlitzer Gutspark (verschiedene Fassungen) 1811 - 1812  
*BLHA Rep. 37 Alt Madlitz Nr. 386*
- 110 Gartenangelegenheiten 1752 - 1756,  
 Enth. u.a.: Pflanzenbestellungen, 1752-1756. - Verzeichniß derjenigen 1803  
 Lustgebüschpflanzen und Staudengewächse, welche auf dem Berggarten  
 zu Herrenhausen bey Hannover ... abzustehen sind, 1803 (Druckschrift).  
*BLHA Rep. 37 Alt Madlitz Nr. 91*

- 111 Gartenrechnungen von Alt Madlitz und Wilmersdorf für die Rechnungsjahre  
1818-1819 und 1818-1820 1818 - 1820  
*BLHA Rep. 37 Alt Madlitz Nr. 92*
- 112 Lohnbuch für die Gärtner Hahn und Gaedicke von 1823-1828 1823 - 1829  
*BLHA Rep. 37 Alt Madlitz Nr. 93*
- 113 Anschlag für den Bau einer neuen Eisgrube zu Alt Madlitz 1780, 1782  
*BLHA Rep. 37 Alt Madlitz Nr. 90*

### Alt Mahlisch, Kr. Märkisch-Oderland

Lit.: HOL VII, 272ff.

- 114 Erbauung einiger noch nötiger Wirtschaftsgebäude auf dem Vorwerk Mahlisch  
[Alt Mahlisch], Amt Lebus 1772 - 1773  
Enth. u.a.: Ansicht zur Erbauung eines kleinen Vorwerks auf der Feldmark Mah-  
lisch nahe am Mötzen-See, angefertigt von Dornstein,  
1774 (fol. 20).  
*BLHA Rep. 2 Kurmärkische Kammer B Nr. 1144*
- 115 Inventar des Vorwerks Mahlisch 1726  
*BLHA Rep. 2 Kurmärkische Kammer D Nr. 10891*
- 116 Brand des Vorwerkes Mahlisch [Alt Mahlisch], zweier dazugehöriger Familienhäu-  
ser, der Schmiede und dreier Kossätenhöfe 1794 - 1803  
*BLHA Rep. 2 Kurmärkische Kammer D Nr. 11053*
- 117 Brandstiftung bei der Scheune des Vorwerks Mahlisch [Alt Mahlisch] 1799  
*BLHA Rep. 2 Kurmärkische Kammer D Nr. 11054*

### Alt Placht, Kr. Uckermark

Lit.: HOL VIII, 759ff.

- 118 Errichtung von gewerblichen Anlagen (Ziegeleien, Kalkbrennereien, Teeröfen,  
Glashütten) und Situationspläne dazu 1845 - 1866  
Bd 1  
Enth. u.a.: Kolorierter Situationsplan von Wohn- und Wirtschaftsgebäuden so-  
wie der Ziegelbrennereigebäude zum Bau eines Ziegelerdofens auf dem Ritter-  
gut Alt Placht (fol. 192).  
*BLHA Rep. 6 B Templin Nr. 269*
- 119 Gemarkungskarte Rittergut Alt Placht nach der Schramkeschen Karte von 1860  
durch Geometer Dossow gezeichnet, kopiert von Kolers, Aug. 1870 (kol. Hand-  
zeichnung, 1:4000, 97,9 x 65,5) 1870  
Enth. u.a.: Orts- und Gebäudelage Alt Placht  
*BLHA Rep. 37 Alt Placht Karte 4 A*
- 120 Gemarkungskarte Rittergut Alt Placht nach der Schramkeschen Karte von 1860  
durch Geometer Dossow gezeichnet, kopiert von Lahndt, 1887 (kol. Handzeich-

- nung, 1:4000, 99,5 x 67,3) 1887  
 Enth. u.a.: Gebäudelage Alt Placht.  
*BLHA Rep. 37 Alt Placht Karte 2 A*
- 121 Entwurf einer Wirtschaftskarte des Rittergutes Alt Placht (Fragment, kol., 107 x 108,5) [vor 1918]  
 Enth. u.a.: Ortslage von Alt Placht mit Lage des Gutes.  
*BLHA Rep. 37 Alt Placht Karte 6 A*

### Alt Podelzig, Kr. Märkisch-Oderland

Lit.: HOL VII, 354ff.

Siehe auch: 2722

- 122 Bau des Vorwerks Podelzig 1711 - 1726  
*BLHA Rep. 2 Kurmärkische Kammer B Nr. 1147*
- 123 Vom Brande auf dem Vorwerk Podelzig [Alt Podelzig] sowie den dadurch eingeäscherten Gebäuden und dem Wiederaufbau derselben 1771 - 1773  
*BLHA Rep. 2 Kurmärkische Kammer B Nr. 1148*
- 124 Verpachtung des Vorwerks Podelzig 1707 - 1725  
 Enth. u.a.: Inventar.  
*BLHA Rep. 2 Kurmärkische Kammer D Nr. 10878*
- 125 Inventar des Vorwerks Podelzig 1726  
*BLHA Rep. 2 Kurmärkische Kammer D Nr. 10892*

### Altranft, Kr. Märkisch-Oderland

Lit.: HOL VI, 432ff.

- 126 Bausachen vom Gut Altranft 1876  
 Enth. u.a.: Grundriss des Schlosses (fol. 139).  
*BLHA Rep. 41 Alt Ranft Nr. 24*
- 127 Versicherung des Rittergutes Altranft 1934 - 1943  
 Enth. u.a.: Bericht über die Besichtigung des Gutes, 1934.  
*BLHA Rep. 55 F Oberbarnim Nr. RG 3*

### Altrosenthal, Kr. Märkisch-Oderland

Lit.: HOL VI, 374ff.

- 128 Situationsplan vom Vorwerk Altrosenthal 1849 (?)  
*BLHA Rep. 37 Neuhardenberg Karte 32 B*
- 129 Altrosenthal. Lageplan des Gutes. Sammelkarte mit 6 Darstellungen, angefertigt zur Berichtigung vom 15. Dez. 1930 (1:1000, 54 x 32,5) 1930  
 Enth. u.a.: Gebäudelagen Gutshof mit Park.  
*BLHA Rep. 55 F Lebus Karte 1 B*

- 130 Altrosenthal. Lageplan der Fürstlich von Hardenbergschen Güterverwaltung,  
Blatt 6: Sammelkarte mit 6 Darstellungen, angefertigt ca. 1936 (42 x 33) 1936  
Enth. u.a.: Gebäudelagen Gutshof.  
*BLHA Rep. 55 F Lebus Karte 3 B*
- 131 Altrosenthal. Lageskizze des Gutes. Sammelkarte mit 4 Darstellungen, angefertigt ca.  
1936 (42 x 29,5) 1936  
Enth. u.a.: Gebäudelagen Gutshof mit Park. - Gebäudebeschreibung.  
*BLHA Rep. 55 F Lebus Karte 4 C*
- 132 Altrosenthal. Lageplan der Fürstlich von Hardenbergschen Güterverwaltung,  
Blatt 6: Sammelkarte mit 6 Darstellungen, angefertigt am 25. März 1936  
(1:1000, 58 x 36,5) 1936  
Enth. u.a.: Gebäudelagen Gutshof mit Park.  
*BLHA Rep. 55 F Lebus Karte 2 B*
- 133 Bauten und Reparaturen auf dem Gute Altrosenthal 1819 - 1828  
*BLHA Rep. 37 Neuhardenberg Film 1003*
- 134 Bauten und Reparaturen auf dem Gute Altrosenthal 1903 - 1920  
*BLHA Rep. 37 Neuhardenberg Film 1004*
- 135 Situationsplan zum Bau einer Brennerei in Altrosenthal 1831  
*BLHA Rep. 37 Neuhardenberg Karte 34 C*
- 136 Freiwillige Gerichtsbarkeit (Grundstückssachen) zu Altrosenthal, Görlsdorf und  
Quilitz [Neuhardenberg] 1714 - 1724  
Enth. u.a.: Inventare von Rosenthal und Görlsdorf, 1720 (?).  
*BLHA Rep. 37 Neuhardenberg Nr. 84*
- 137 Inventare und Beschreibungen der Ämter Friedland, Quilitz [Neuhardenberg] 1727, 1739,  
und Rosenthal (1753 - 1759), 1763  
*BLHA Rep. 37 Neuhardenberg Nr. 57*
- 138 Beschreibung und Taxen der Rittergüter Quilitz [Neuhardenberg] und Rosenthal 1779 - 1780  
*BLHA Rep. 37 Neuhardenberg Nr. 58* (1791)
- 139 Gebäudebeschreibung von dem Rittergute Altrosenthal nebst Bergvorwerk 1872 - 1882  
*BLHA Rep. 37 Neuhardenberg Film 437*
- 140 Versicherung des Rittergutes Altrosenthal 1929 - 1944  
Enth. u.a.: Beschreibung und Bewertung der Gebäude, Baulichkeiten und Zube-  
hörstücke des Gutes, 1929, 1936, 1938, 1940. - Lagepläne, 1929, 1936.  
*BLHA Rep. 55 F Lebus Nr. RG 1*

### Alt Ruppin, Kr. Ostprignitz-Ruppin

Lit.: HOL II, 225ff.

- 141 Translozierung der Vorwerksgebäude zu Alt Ruppin nach dem dortigen Amtshof 1782  
*BLHA Rep. 2 Kurmärkische Kammer B Nr. 1847*
- 142 Änderung der Pachtverhältnisse, Veräußerungen von Gegenständen des Amtes;  
Kommissionsakten über Hütungsablösung, Kostenanschläge, Taxierungen 1823 - 1828

- Enth. u.a.: Grundrisse von Gebäuden des Amtes.  
*BLHA Rep. 7 (Alt) Ruppin Nr. 121*
- 143 Bauten und Reparaturen beim Amt [Alt] Ruppin/Lindow sowie den zugehörigen Vorwerken und Mühlen sowie der Brauerei zu Braunsberg und dem Krug zu Herzberg 1723 - 1732  
*BLHA Rep. 2 Kurmärkische Kammer B Nr. 1839*
- 144 Bauten und Reparaturen im Amt [Alt] Ruppin 1771 - 1780  
 Enth. u.a.: Grundrisse von Bauten auf dem Amtshof [Alt] Ruppin: Etage und darunter befindlicher Keller des Hauses zu Alt Ruppin, 1768 (fol. 126). - Grundriss und Einrichtung des alten Schlosses 1768 (fol. 127). - Erste Etage des alten Brauhauses, 1768 (fol. 128).  
*BLHA Rep. 2 Kurmärkische Kammer B Nr. 1840*
- 145 Bauten und Reparaturen im Amt [Alt] Ruppin 1781 - 1788  
*BLHA Rep. 2 Kurmärkische Kammer B Nr. 1841*
- 146 *BLHA Rep. 2 Kurmärkische Kammer B Nr. 1842* 1789 - 1793
- 147 *BLHA Rep. 2 Kurmärkische Kammer B Nr. 1843* 1794 - 1804
- 148 Bauten und Reparaturen im Amt [Alt] Ruppin 1805 - 1815  
*BLHA Rep. 2 A Regierung Potsdam III D Nr. 16653*
- 149 *BLHA Rep. 2 A Regierung Potsdam III D Nr. 16654* 1812 - 1824
- 150 Bauten und Reparaturen im Amt [Alt] Ruppin und auf den Vorwerken 1825 - 1835  
*BLHA Rep. 2 A Regierung Potsdam III D Nr. 16655*
- 151 *BLHA Rep. 2 A Regierung Potsdam III D Nr. 16656* 1835 - 1840
- 152 *BLHA Rep. 2 A Regierung Potsdam III D Nr. 16657* 1840 - 1847
- 153 Bauten und Reparaturen auf dem Rentamtsgehöft in Alt Ruppin  
 Bd 1 1848 - 1861  
*BLHA Rep. 2 A Regierung Potsdam III D Nr. 16659*
- 154 Bd 2 1862 - 1874  
*BLHA Rep. 2 A Regierung Potsdam III D Nr. 16660*
- 155 Gebäudeinventar des Amtes [Alt] Ruppin 1837 - 1843  
*BLHA Rep. 2 A Regierung Potsdam III D Nr. 16658/1*
- 156 Ankauf der auf dem Vorwerk Alt Ruppin befindlichen, dem Oberamtmann Bütow gehörenden Gebäude 1822  
*BLHA Rep. 2 A Regierung Potsdam III D Nr. 16661*
- 157 Kaufvertrag vom 20. Juni 1831 mit dem Gastwirt Sauerland in Alt Ruppin über verschiedene Alt Ruppiner Amtsvorwerksgebäude mit Hofraum und Garten 1831 - 1833  
*BLHA Rep. 2 A Regierung Potsdam III D Nr. 16662*
- 158 Einrichtung der Gerichtsdienerwohnung, der Gefängnisse sowie des Lokals für den Rentbeamten im Souterrain des Amtswohnhauses in Alt Ruppin 1828 - 1855  
*BLHA Rep. 2 A Regierung Potsdam III D Nr. 16665*
- 159 Reparatur der Brücken und Dämme im Amt [Alt] Ruppin  
 Bd 16 1853 - 1866

Enth. u.a.: Plan der Schlossbrücke in Alt Ruppin, 1853.  
*BLHA Rep. 2 A Regierung Potsdam III D Nr. 17684*

### Alt Schadow, Kr. Dahme-Spreewald

Lit.: HOL IX, 231ff.

- 160 Generalpachtakten des Vorwerks Alt Schadow im Amt Storkow 1695 - 1727  
Enth. u.a.: Inventar der Vorwerke Schadow und Groß Schauen von 1695.  
*BLHA Rep. 2 Kurmärkische Kammer D Nr. 17988*
- 161 Inventar des Vorwerks Schadow 1745  
*BLHA Rep. 2 Kurmärkische Kammer D Nr. 17996*

### Alt Stahnsdorf, Kr. Oder-Spree

Lit.: HOL IX, 258f.

- 162 Bauten und Reparaturen im Amt Stahnsdorf 1783 - 1789  
*BLHA Rep. 2 Kurmärkische Kammer B Nr. 2111*
- 163 *BLHA Rep. 2 Kurmärkische Kammer B Nr. 2112* 1789 - 1793
- 164 *BLHA Rep. 2 Kurmärkische Kammer B Nr. 2113* 1793 - 1794
- 165 *BLHA Rep. 2 Kurmärkische Kammer B Nr. 2114* 1794 - 1797
- 166 *BLHA Rep. 2 Kurmärkische Kammer B Nr. 2115* 1797 - 1801
- 167 *BLHA Rep. 2 Kurmärkische Kammer B Nr. 2116* 1801 - 1806
- 168 *BLHA Rep. 2 Kurmärkische Kammer B Nr. 2117* 1805 - 1806
- 169 *BLHA Rep. 2 A Regierung Potsdam III D Nr. 19332* 1807 - 1816
- 170 Besitzverhältnisse des Amtes Stahnsdorf 1653, 1668, 1681  
Enth. u.a.: Inventar von 1668.  
*BLHA Rep. 2 Kurmärkische Kammer D Nr. 17818*
- 171 Verpachtung des Amtes Stahnsdorf 1668 - 1728  
Enth. u.a.: Inventare.  
*BLHA Rep. 2 Kurmärkische Kammer D Nr. 17819*
- 172 Inventar des Amtes Stahnsdorf 1733  
*BLHA Rep. 2 Kurmärkische Kammer D Nr. 17839*
- 173 Inventar des Amtes Stahnsdorf 1733  
*BLHA Rep. 2 Kurmärkische Kammer D Nr. 17840*
- 174 Generalpachtakten des Amtes Stahnsdorf 1742 - 1747  
Enth. u.a.: Inventar des Amtes.  
*BLHA Rep. 2 Kurmärkische Kammer D Nr. 17821*
- 175 Inventar des Amtes Stahnsdorf 1745 - 1771  
*BLHA Rep. 2 Kurmärkische Kammer D Nr. 17841*
- 176 Statistik des kombinierten Amtes Storkow-Stahnsdorf 1808 - 1809  
Enth. u.a.: Nachweisung der zu den Ämtern Storkow-Stahnsdorf

gehörenden Gebäude.

*BLHA Rep. 2 Kurmärkische Kammer D Nr. 17992*

- |     |  |             |
|-----|--|-------------|
| 177 | Vom zu erbauenden Amtshaus zu Stahnsdorf<br><i>BLHA Rep. 2 Kurmärkische Kammer B Nr. 2121</i>  | 1723 - 1725 |
| 178 | Kali-Chemie-AG Gut Alt Stahnsdorf, Neubau eines Wohnhauses mit Unterstellraum für landwirtschaftliche Maschinen<br><i>BLHA Rep. 6 B Beeskow-Storkow Nr. 1246</i>   | 1940 - 1943 |
| 179 | <i>BLHA Rep. 6 B Beeskow-Storkow Nr. 1247</i>  | 1940 - 1943 |
| 180 | Umstellung der Feuerungen bei den Brau- und Branntweimbrennereien auch Ziegeleien des Amtes Stahnsdorf auf Torfbrand<br>Enth. u.a.: Die Branntweimbrennerei auf dem Amt Stahnsdorf, 1804 (fol. 26).<br><i>BLHA Rep. 2 Kurmärkische Kammer B Nr. 2123</i> | 1802 - 1804 |

### Alt Tucheband, Kr. Märkisch-Oderland

Lit.: HOL VII, 428ff.

- |     |  |            |
|-----|--|------------|
| 181 | Anlage und Revision der Brennereien des Gutes Alt Tucheband<br>Enth. u.a.: 2 Bauzeichnungen.<br><i>BLHA Rep. 6 B Lebus Nr. 614</i> | 1866, 1870 |
|-----|--|------------|

### Alt Zeschdorf, Kr. Märkisch-Oderland

Lit.: HOL VII, 472ff.

Siehe auch: 2516 und 2519

- |     |   |             |
|-----|---|-------------|
| 182 | Alt Zeschdorf. Lageplan des Gutes. Sammelkarte mit 2 Darstellungen, angefertigt am 18. Febr. 1903, geprüft von Henseler, Berlin, 27. Mai 1903<br>(59,5 x 45)<br>Enth. u.a.: Gebäudelage Wirtschaftshof. - Gutspark.<br><i>BLHA Rep. 55 F Lebus Karte 16 B</i> | 1903        |
| 183 | Alt Zeschdorf. Lageplan des Gutes (37 x 43)<br>Enth. u.a.: Gebäudelage des Gutshofes mit -garten.<br><i>BLHA Rep. 55 F Lebus Karte 18 B</i>   | [ca. 1938]  |
| 184 | Bau beim Vorwerk Alt Zeschdorf<br><i>BLHA Rep. 2 Kurmärkische Kammer B Nr. 1154</i>   | 1715 - 1726 |

### Amt Chorin, Kr. Barnim

Lit.: HOL VIII, 173ff.

- |     |   |              |
|-----|---|--------------|
| 185 | Karte vom Amt Chorin<br><i>BLHA AKS Karte 2272 C</i>                      | um 1710      |
| 186 | Karte vom Amt Chorin<br><i>BLHA Rep. 2 Kurmärkische Kammer Karte 91 B</i> | Ende 18. Jh. |

- 187 Situationsplan vom Amtshof zu Chorin und den Vorwerken Buchholz und Kah-  
lenberg ca. 1825 - 1845  
*BLHA Rep. 2 A Regierung Potsdam III D Nr. 4915*
- 188 Bauten und Reparaturen im Amt Chorin 1678 - 1770  
*BLHA Rep. 7 Chorin Nr. 137*
- 189 Bauten und Reparaturen im Amt Chorin  
Bd 5 1807 - 1814  
*BLHA Rep. 2 A Regierung Potsdam III D Nr. 4901*
- 190 Bd 6 1814 - 1820  
*BLHA Rep. 2 A Regierung Potsdam III D Nr. 4902*
- 191 Bd 7 1820 - 1825  
*BLHA Rep. 2 A Regierung Potsdam III D Nr. 4903*
- 192 Bd 8 1825 - 1831  
*BLHA Rep. 2 A Regierung Potsdam III D Nr. 4904*
- 193 Bd 9 1831 - 1833  
*BLHA Rep. 2 A Regierung Potsdam III D Nr. 4905*
- 194 Bd 10 1833 - 1836  
*BLHA Rep. 2 A Regierung Potsdam III D Nr. 4906*
- 195 Bd 11 1836 - 1842  
*BLHA Rep. 2 A Regierung Potsdam III D Nr. 4907*
- 196 Bd 12 1842 - 1848  
*BLHA Rep. 2 A Regierung Potsdam III D Nr. 4908*
- 197 Bd 13 1849 - 1855  
*BLHA Rep. 2 A Regierung Potsdam III D Nr. 4909*
- 198 Bd 14 1855 - 1861  
*BLHA Rep. 2 A Regierung Potsdam III D Nr. 4910*
- 199 Reparaturen im Amtsgehöft in Chorin 1811 - 1831  
*BLHA Rep. 7 Chorin Nr. 148*
- 200 Bauten im Amt Chorin und in den Vorwerken 1827 - 1834  
*BLHA Rep. 7 Chorin Nr. 154*
- 201 Umbau der Choriner Amtsgebäude 1825 - 1828  
*BLHA Rep. 2 A Regierung Potsdam III D Nr. 4914*
- 202 Reparaturen an der alten gotischen Kirche und den übrigen ehemaligen Kloster-  
gebäuden auf dem Amt Chorin 1794 - 1823  
*BLHA Rep. 2 A Regierung Potsdam III D Nr. 4925*
- 203 Bauten zur Erhaltung und Freistellung der alten Klostergebäude in Chorin 1828 - 1853  
*BLHA Rep. 2 A Regierung Potsdam III D Nr. 4927*
- 204 Kostenanschlag über Reparatur und Ausbau des Klosters Chorin 1832  
*BLHA Rep. 2 A Regierung Potsdam III D Nr. 4928*
- 205 Inventar des Amtes Chorin und der Vorwerke 1735 - 1736  
*BLHA Rep. 7 Chorin Nr. 243*

206	Inventar des Amtes Chorin <i>BLHA Rep. 2 Kurmärkische Kammer D Nr. 6804</i>	1740
207	Revidiertes Inventar des Amtes Chorin von 1740 <i>BLHA Rep. 7 Chorin Nr. 245</i>	1753
208	Inventar sämtlicher Wohn- und Wirtschaftsgebäude des Amtes Chorin, der dazugehörigen Vorwerke und der Glashütte <i>BLHA Rep. 7 Chorin Nr. 246</i>	1771 - 1777
209	Inventar von den Gebäuden des Amtes Chorin und den dazugehörigen Vorwerken Buchholz, Kahlenberg und Pehlitz <i>BLHA Rep. 2 Kurmärkische Kammer D Nr. 6805</i>	1806
210	Nachweis der dem ehemaligen Choriner Beamten Karbe gehörenden Gebäude (Kommissionsakte des Regierungsrats von Redtel) Enth. u.a.: Gebäudeinventarien des Amtes Chorin und seiner Vorwerke. <i>BLHA Rep. 2 A Regierung Potsdam III D Nr. 4911</i>	1811
211	Gebäudeinventar von den Amtsvorwerken Chorin, Buchholz und Kahlenberg <i>BLHA Rep. 2 A Regierung Potsdam III D Nr. 4913</i>	1855 - 1859
212	Revision der Taxen von den Domänengebäuden in den Ämtern Neustadt/Eberswalde, Grimnitz [Neugrimnitz] und Chorin <i>BLHA Rep. 2 A Regierung Potsdam III D Nr. 5234</i>	1860 - 1896
213	Feuersozietätskataster von den Amtsvorwerksgebäuden wegen der Versicherung bei der Kurmärkischen Feuersozietät <i>BLHA Rep. 7 Chorin Nr. 169</i>	1826
214	Verlegung der Scheune vom Choriner See nach dem Amtsgehöft in Chorin <i>BLHA Rep. 7 Chorin Nr. 146</i>	1806
215	Verlegung der Schäferwohnung und des Pferdestalls, Umbau des Pferdestalls zu Wohn- und Wirtschaftsstuben, Anlegung eines Gartens unmittelbar am Klostergebäude und verschiedene Verschönerungsbauten an dem Klosterseitengebäude in Chorin <i>BLHA Rep. 7 Chorin Nr. 156</i>	1831 - 1834
216	Reparatur der Kornböden in den Amtsgehöften in Chorin durch den Zimmermeister Zimmermann <i>BLHA Rep. 7 Chorin Nr. 147</i>	1811 - 1814
217	Bau der Amtsbranntweinbrennerei in Chorin <i>BLHA Rep. 7 Chorin Nr. 141</i>	1765 - 1770
218	Reparatur des Daches des Brennereigebäudes in Chorin <i>BLHA Rep. 7 Chorin Nr. 145</i>	1803 - 1809
219	Amtsbrau- und Branntweinbrennerei im alten Klostergebäude in Chorin <i>BLHA Rep. 2 A Regierung Potsdam III D Nr. 5255</i>	1811
220	Umbau der Brennerei in Chorin <i>BLHA Rep. 7 Chorin Nr. 155</i>	1831

**Arendsee, Kr. Barnim**

Lit.: HOL VI, 10f.

Siehe auch: 3114

- 221 Karte des Schutzbezirkes Arendsee der Gräflin von Redernschen Oberförsterei Lanke (kol. Druck, 1:20000, 43,8 x 36,8) ca. 1900  
Enth. u.a.: Gebäudelagen Vorwerk Arendsee.  
*BLHA Rep. 37 Greiffenberg Karte 1 B*

**Arnimshain, Kr. Uckermark → Buchenhain (bis 1951 Arnimshain)**

**Auras, Kr. Spree-Neiße**

Lit.: HOLNL II, 11 - Houwald VII, 22ff.

- 222 Baupolizeiliche Genehmigungen: Auras bis Komptendorf 1838 - 1845  
Bd 1  
Enth. u.a.: Lageplan von Wohn- und Wirtschaftsgebäuden auf dem Rittergut Auras, 17. Dez. 1840 (1:500, Architekt Alfred Gregor).  
*BLHA Rep. 6 B Cottbus Nr. 2241*

**Babelsberg**

Lit.: HOL IV, 7f.

- 223 Kaufvertrag vom 4./28. Nov. 1862 mit dem Ministerium des Königlichen Hauses über 270 Morgen 175 Quadratruten Forstland vom Revier Potsdam-Bornim zur Anlegung des Schlosses und Parkes Babelsberg (1834) 1862 - 1863  
Enth. u.a.: Plan vom sogenannten Babelsberge, zur königlichen Forst gehörig, gezeichnet von Stürmer, 1834.  
*BLHA Rep. 2 A Regierung Potsdam III F Nr. 14520*
- 224 Rechnungen, Kostenanschläge, Bauzeichnungen und Verhandlungen über Bau- und Instandsetzungsarbeiten am Schloss Babelsberg. Handakte des Hofarchitekten Gottgetreu 1849 - 1851  
Enth. u.a.: Handschriftliche Notizen des Fürsten Herrmann Pückler, 1849.  
*BLHA Rep. 27 A I Potsdam Nr. 151*
- 225 Rechnungen, Kostenanschläge, Baupläne und Verhandlungen über Bau- und Instandsetzungsarbeiten am Großen Schloss, am Kleinen Schloss, am Marstallgebäude und am Flatowturm im Revier Babelsberg 1939 - 1947  
*BLHA Rep. 27 A III Potsdam Nr. 905*
- 226 Rechnungen, Kostenanschläge und Baupläne über Bau- und Instandsetzungsarbeiten an verschiedenen Gebäuden im Parkrevier Babelsberg 1939 - 1945  
*BLHA Rep. 27 A III Potsdam Nr. 906*

- 
- |     |  |             |
|-----|--|-------------|
| 227 | Beseitigung der Kriegsschäden an den staatlichen Gebäuden im Schlosspark Babelsberg<br><i>BLHA Rep. 2 A Regierung Potsdam I Hb Nr. 166</i>                         | 1945        |
| 228 | Rechnungen, Kostenanschläge und Verhandlungen über den Ausbau der Volksrichterschule im Schloss Babelsberg, Altbau<br><i>BLHA Rep. 27 A II Potsdam Nr. 769</i>     | 1948 - 1950 |
| 229 | Abrechnungsbelege für den Ausbau der Volksrichterschule im Schloss Babelsberg<br><i>BLHA Rep. 27 A II Potsdam Nr. 770</i>  | 1948 - 1949 |
| 230 | Rechnungen und Kostenanschläge über Bau- und Instandsetzungsarbeiten an der Richterschule Babelsberg<br><i>BLHA Rep. 27 A II Potsdam Nr. 771</i>                   | 1949 - 1950 |
| 231 | Baubestandbuch des kleinen Schlosses im Park Babelsberg<br><i>BLHA Rep. 27 A I Potsdam Nr. 152</i>   | 1929, 1930  |
| 232 | Baubestandbuch der Dienstwohnung des Schlossoberinspektors Friedrich im Schloss Babelsberg<br><i>BLHA Rep. 2 A Regierung Potsdam I Hb Nr. 893</i>                  | 1936        |
| 233 | Baubestandbuch der Dienstwohnung des Schlossaufsehers Erdt im ehemaligen Marstallgebäude im Park Babelsberg<br><i>BLHA Rep. 2 A Regierung Potsdam I Hb Nr. 896</i> | 1936        |
| 234 | Baubestandbuch des Portierhauses I im Park Babelsberg<br>Enth. u.a.: Zeichnungen und Beschreibungen.<br><i>BLHA Rep. 2 A Regierung Potsdam I Hb Nr. 890</i>        | 1932        |
| 235 | Baubestandbuch des Portierhauses II im Park Babelsberg<br><i>BLHA Rep. 27 A I Potsdam Nr. 153</i>  | 1932        |
| 236 | Baubestandbuch des Portierhauses II im Park Babelsberg<br><i>BLHA Rep. 2 A Regierung Potsdam I Hb Nr. 891</i>  | 1936        |
| 237 | Baubestandbuch des Portierhauses III im Park Babelsberg<br>Enth. u.a.: Zeichnungen und Beschreibungen.<br><i>BLHA Rep. 2 A Regierung Potsdam I Hb Nr. 892</i>      | 1932        |
| 238 | Baubestandbuch des ehemaligen Hofgärtnerhauses im Park Babelsberg (Beschreibung)<br><i>BLHA Rep. 27 A I Potsdam Nr. 154</i>  | 1932        |
| 239 | Baubestandbuch des ehemaligen Hofgärtnerhauses im Park Babelsberg mit Bauplänen<br><i>BLHA Rep. 27 A I Potsdam Nr. 155</i>   | 1936        |
| 240 | Baubestandbuch des ehemaligen Hofgärtnerhauses mit Stall im Park Babelsberg<br><i>BLHA Rep. 27 A I Potsdam Nr. 155/1</i>   | 1932        |
| 241 | Baubestandbuch des ehemaligen Gärtnerhauses mit Stall im Park Babelsberg<br><i>BLHA Rep. 2 A Regierung Potsdam I Hb Nr. 894</i>                                    | 1936        |
| 242 | Baubestandbuch des Kutscherhauses im Park Babelsberg<br><i>BLHA Rep. 2 A Regierung Potsdam I Hb Nr. 897</i>  | 1936        |
-

- 243 Baubestandsbuch des Kutscherhauses im Park Babelsberg 1936  
*BLHA Rep. 27 A I Potsdam Nr. 156*
- 244 Baubestandsbuch des Marstallgebäudes im Park Babelsberg. Heft 1: Zeichnungen 1931 - 1932,  
 und Beschreibungen 1936  
*BLHA Rep. 27 A I Potsdam Nr. 162*
- 245 Baubestandsbuch des ehemaligen Matrosenhauses im Park Babelsberg, Zeichnungen 1928,  
 und Beschreibungen 1931 - 1932  
*BLHA Rep. 27 A I Potsdam Nr. 161*
- 246 Baubestandsbuch des Havelhauses im Park Babelsberg 1936  
*BLHA Rep. 27 A I Potsdam Nr. 160*
- 247 Verzeichnis der Baubestandsbücher der Dienst- und Werkwohnungen im Schlosspark Babelsberg 1936  
*BLHA Rep. 2 A Regierung Potsdam I Hb Nr. 899*
- 248 Baubestandsbuch der Arbeiterhäuser im Park Babelsberg: Wohnung Holzweg 1930 - 1931,  
*BLHA Rep. 27 A I Potsdam Nr. 157* 1936
- 249 Baubestandsbuch der Arbeiterhäuser im Park Babelsberg; Heft 1: Zeichnungen und Beschreibungen 1936  
*BLHA Rep. 27 A I Potsdam Nr. 158*
- 250 Baubestandsbuch des Maschinenhauses im Park Babelsberg 1932  
*BLHA Rep. 27 A I Potsdam Nr. 159*
- 251 Baubestandsbuch des Maschinenhauses im Park Babelsberg 1936  
*BLHA Rep. 2 A Regierung Potsdam I Hb Nr. 895*
- 252 Vertrag zwischen dem Preußischen Staatshochbauamt III in Potsdam und der Firma Oskar Löffler in Potsdam über die Ausführung einer Trinkwasserleitung für das ehemalige Marstallgebäude, das Kleine und Große Schloss, das ehemalige Küchengebäude und Maschinenhaus im Schlosspark Babelsberg 1937,  
 Enth. u.a.: Nachweis des Bedarfs an Arbeitskräften und Baustoffen für eine 1938, 1945  
 beschleunigte Wiederherstellung des Schlosses Babelsberg.  
*BLHA Rep. 27 A I Potsdam Nr. 165*
- 253 Manuskript einer Denkschrift des Fürsten Hermann von Pückler an den Prinzen von Peußen über den Ausbau des Parkes in Babelsberg 1842  
*BLHA Rep. 37 Branitz Nr. 1070*
- 254 Korrespondenz des Fürsten Hermann von Pückler mit dem Hofmarschall Grafen von Pückler zu Berlin 1843 - 1860  
 Enth. u.a.: Angelegenheiten der Gestaltung der königlichen Parks in Berlin und Babelsberg.  
*BLHA Rep. 37 Branitz Nr. 815*
- 255 Bautagebuch für Instandsetzungsarbeiten im Park Babelsberg 1948  
*BLHA Rep. 27 A I Potsdam Nr. 167*

**Babow, Kr. Spree-Neisse**

Lit.: HOLNL II, 12 - Houwald VII, 24ff.

- 256 Karte der Feldmark Babow, vermessen von Pohle, 1818, kopiert von J.F. Müller III, 1857 (1:3000) (1818) 1857  
 Enth. u.a.: Gutslage.  
*BLHA Rep. 24 Cottbus Karte 6 G*
- 257 Genehmigung von Retablissemmentsbauten und Lagepläne der wiederaufgebauten Häuser 1850 - 1874  
 Enth. u.a.: Kolorierter, maßstabsgerechter Retablissemmentsplan des Dorfes Babow mit der Gebäudelage des herrschaftlichen Hofes, 25. Nov. 1856 (Schneider).  
*BLHA Rep. 6 B Cottbus Nr. 1590*

**Bad Freienwalde an der Oder, Kr. Märkisch-Oderland**

Lit.: HOL VI, 156ff.

- 258 Bauten und Reparaturen im Amt Freienwalde 1754 - 1772  
*BLHA Rep. 2 Kurmärkische Kammer B Nr. 770*
- 259 *BLHA Rep. 2 Kurmärkische Kammer B Nr. 771* 1792 - 1800
- 260 *BLHA Rep. 2 A Regierung Potsdam III D Nr. 20629* 1801 - 1821
- 261 Inventar des Amtes Freienwalde 1745  
*BLHA Rep. 2 Kurmärkische Kammer D Nr. 8657*
- 262 Inventar des Amtes Freienwalde und der dazu gehörenden Vorwerke 1792 - 1794  
*BLHA Rep. 2 Kurmärkische Kammer D Nr. 8658*
- 263 Gründung des Rathenau-Stifts GmbH durch Dr. Walter Rathenau und Maximilian Kempner und Arbeit der Stiftung 1918 - 1938  
 Enth. u.a.: Inventar des Schlosses Freienwalde/Oder, 1927.  
*BLHA Rep. 6 B Oberbarnim Nr. 59*
- 264 Eintragung der Freienwaldischen Amtsgebäude in das Landfeuersozietskataster 1767  
*BLHA Rep. 2 Kurmärkische Kammer D Nr. 8659*
- 265 Vererbpachtung des kleinen Amtsgartens an den Böttchermeister Tralles zu Freienwalde 1806 - 1810  
*BLHA Rep. 7 Freienwalde Nr. 14*
- 266 Bau eines Gewächshauses in Friedersdorf 1914, spätere Garten- und Parkgestaltung 1914 - 1944  
 ▶ 22 Enth. u.a.: Werbeprospekt der Firma Böttger & Eschenhorn G.m.b.H., Spezialfabrik für Gewächshausbau, Frühbeefenster und Wasserheizungen, Berlin mit einem Bild des Gewächshauses bei Schloss Freienwalde a. O. (fol. 89r).  
*BLHA Rep. 37 Friedersdorf-Groß Kreuz Nr. 33*

**Badingen, Kr. Oberhavel**

Lit.: HOL VIII, 35ff.

- 267 Grundrisse von Amtsgehöften, Vorwerken und Schäfereien in den Kurmärkischen  
Ämtern (Ende 18. Jh.)  
Enth. u.a.: Amtsgehöft Badingen (fol. 22).  
*BLHA Rep. 2 Kurmärkische Kammer Karte 94 C*
- 268 Von den untersuchten Bausachen 1751  
*BLHA Rep. 2 Kurmärkische Kammer B Nr. 235*
- 269 Amts- und Vorwerksbauten des Amtes Badingen 1768 - 1771  
*BLHA Rep. 2 Kurmärkische Kammer B Nr. 236*
- 270 Enth. u.a.: Plan von der ersten und zweiten Etage der Königlichen Amtsgebäude  
zu Badingen, angefertigt von Neubert, 1772 (fol. 124). 1772 - 1775  
*BLHA Rep. 2 Kurmärkische Kammer B Nr. 237*
- 271 *BLHA Rep. 2 Kurmärkische Kammer B Nr. 238* 1775 - 1786
- 272 Von den Bauten und Reparaturen im Amte Badingen 1788 - 1793  
*BLHA Rep. 2 Kurmärkische Kammer B Nr. 239*
- 273 *BLHA Rep. 2 Kurmärkische Kammer B Nr. 240* 1794 - 1805
- 274 *BLHA Rep. 2 A Regierung Potsdam III D Nr. 22064* 1806 - 1810
- 275 Bauten und Reparaturen im Amt Badingen 1810 - 1816  
*BLHA Rep. 2 A Regierung Potsdam III D Nr. 22064/1*
- 276 Revision der Bauten und Reparaturen bei den Ämtern Badingen und Zehdenick 1781 - 1784  
*BLHA Rep. 2 Kurmärkische Kammer B Nr. 2332*
- 277 Anschläge zu den wegen der Dienstaufhebung im Amt Badingen nötigen Vor-  
werksgebäuden 1805 - 1806  
Enth. u.a.: Gebäudepläne.  
*BLHA Rep. 2 Kurmärkische Kammer D Nr. 4964/1*
- 278 Vorwerksbausachen vom Amt Badingen 1816 - 1850  
*BLHA Rep. 7 Badingen Nr. 118a*
- 279 Bauten und Reparaturen im Amt Badingen  
Bd 1 1820 - 1821  
*BLHA Rep. 2 A Regierung Potsdam III D Nr. 22065*
- 280 Bd 2 1821 - 1824  
*BLHA Rep. 2 A Regierung Potsdam III D Nr. 22066*
- 281 Bd 3 1824 - 1826  
*BLHA Rep. 2 A Regierung Potsdam III D Nr. 22067*
- 282 Bd 4 1827 - 1830  
*BLHA Rep. 2 A Regierung Potsdam III D Nr. 22067/1*
- 283 Bd 5 1830 - 1832  
*BLHA Rep. 2 A Regierung Potsdam III D Nr. 22068*
- 284 Bd 6 1833 - 1837  
*BLHA Rep. 2 A Regierung Potsdam III D Nr. 22069*

---

285	Bd 7 <i>BLHA Rep. 2 A Regierung Potsdam III D Nr. 22070</i>	1840 - 1845
286	Bd 8 <i>BLHA Rep. 2 A Regierung Potsdam III D Nr. 22071</i>	1840 - 1845
287	Bauten und Reparaturen im Amt Badingen und auf den Vorwerken Osterne und Hellberge Bd 1 <i>BLHA Rep. 2 A Regierung Potsdam III D Nr. 22072</i>	1845 - 1865
288	Bd 2 <i>BLHA Rep. 2 A Regierung Potsdam III D Nr. 22073</i>	1866 - 1880
289	Bd 3 <i>BLHA Rep. 2 A Regierung Potsdam III D Nr. 22074</i>	1881 - 1883
290	<i>BLHA Rep. 2 A Regierung Potsdam III D Nr. 22075</i>	1894 - 1896
291	Neubauten auf der Domäne Badingen Bd 2 <i>BLHA Rep. 2 A Regierung Potsdam III D Nr. 26059</i>	1905 - 1907
292	Bd 3 <i>BLHA Rep. 2 A Regierung Potsdam III D Nr. 26060</i>	1907 - 1908
293	Bd 4 <i>BLHA Rep. 2 A Regierung Potsdam III D Nr. 26061</i>	1908 - 1909
294	Bd 5 <i>BLHA Rep. 2 A Regierung Potsdam III D Nr. 26062</i>	1910 - 1913
295	Bd 6 <i>BLHA Rep. 2 A Regierung Potsdam III D Nr. 26063</i>	1914 - 1921
296	Bd 7 <i>BLHA Rep. 2 A Regierung Potsdam III D Nr. 26064</i>	1922 - 1928
297	Bd 8 <i>BLHA Rep. 2 A Regierung Potsdam III D Nr. 26065</i>	1929 - 1935
298	Bd 9 <i>BLHA Rep. 2 A Regierung Potsdam III D Nr. 26066</i>	1935 - 1936
299	Bd 10 <i>BLHA Rep. 2 A Regierung Potsdam III D Nr. 26067</i>	1937 - 1940
300	Bd 11 <i>BLHA Rep. 2 A Regierung Potsdam III D Nr. 26068</i>	1941 - 1944
301	Inventarien vom Amt Badingen <i>BLHA Rep. 7 Badingen Nr. 115</i>	1679 - 1775
302	Generalverpachtung des Amtes Badingen Enth. u.a.: Inventare. <i>BLHA Rep. 2 Kurmärkische Kammer D Nr. 4684</i>	1728 - 1733
303	Gebäudeinventare des Amtes Badingen <i>BLHA Rep. 2 A Regierung Potsdam III D Nr. 22077</i>	1833 - 1847
304	<i>BLHA Rep. 2 A Regierung Potsdam III D Nr. 22078</i>	1836 - 1837

---

- 305 Baubestandsbuch der Domäne Badingen. Beschreibung  
Bd 1 1911  
*BLHA Rep. 2 A Regierung Potsdam III D Nr. 26052*
- 306 Bd 2 1911 - 1923  
Enth. u.a.: Lageplan des Amtshofs.  
*BLHA Rep. 2 A Regierung Potsdam III D Nr. 26053*
- 307 Bestandsbuch der Domäne Badingen. Beschreibung 1918 - 1923  
*BLHA Rep. 2 A Regierung Potsdam III D Nr. 26054*
- 308 Bestandsbuch der Domäne Badingen. Zeichnungen 1918 - 1925  
*BLHA Rep. 2 A Regierung Potsdam III D Nr. 26055*
- 309 Bestandsbuch der Domäne Badingen. Beschreibung  
Bd 1 o.J.  
*BLHA Rep. 2 A Regierung Potsdam III D Nr. 26056*
- 310 Bd 2 1929  
*BLHA Rep. 2 A Regierung Potsdam III D Nr. 26057*
- 311 Taxen, Kataster, Rekapitulationen usw. von den beim Domänenfeuerschadenverband versicherten Gebäuden der Domäne Badingen 1931 - 1941  
*BLHA Rep. 2 A Regierung Potsdam III D Nr. 26087*
- 312 Abstreifung und Ausbau des alten Schlosses zu Badingen 1819 - 1822  
*BLHA Rep. 7 Badingen Nr. 118*
- 313 Neubau eines Schnitterhauses und eines Brunnens auf dem Vorwerk Osterne der Domäne Badingen, Bau von Vierfamilienhäusern und Aus- und Umbau von Stallungen der Domäne Badingen 1900 - 1904  
*BLHA Rep. 2 A Regierung Potsdam III D Nr. 26069*
- 314 Neubau von Familienhäusern sowie die Erweiterung eines Pferdestalls und der Umbau eines Ochsenstalles auf der Domäne Badingen 1918 - 1919  
*BLHA Rep. 2 A Regierung Potsdam III D Nr. 26070*
- 315 Brand des Ochsen-, Kuh- und Fohlenstalles auf der Domäne Badingen 1932 - 1934  
*BLHA Rep. 2 A Regierung Potsdam III D Nr. 26077*
- 316 Umbau des Jägerhofes zu einem Vierfamilienhaus und Neubau eines unterkellerten Holzstalles der Domäne Badingen 1939 - 1940  
*BLHA Rep. 2 A Regierung Potsdam III D Nr. 26074*
- 317 Anlage einer Brennerei des Oberamtmanns Fischer in Badingen 1826 - 1827  
*BLHA Rep. 2 A Regierung Potsdam III D Nr. 22770*

### Bad Wilsnack, Kr. Prignitz

Lit.: HOL I, 959ff.

- 318 Meister Chr. Glüben wegen eines Daches auf einem Gebäude des „Unmündigen von Saldern“ 1700  
*BLHA Rep. 37 Plattenburg-Wilsnack Nr. 7138*

---

319	Abrechnungen und Belege über Ausgaben und Einnahmen (Bau-, Pensions- und Kramrechnungen) <i>BLHA Rep. 37 Plattenburg-Wilsnack Nr. 4640</i>	1723 - 1724
320	Kontrakt mit Zimmermeister Huth wegen Reparaturarbeiten an den Gebäuden in Wilsnack und Övelgünde <i>BLHA Rep. 37 Plattenburg-Wilsnack Nr. 4451</i>	1735
321	Bauanschläge- und Rechnungen für Wilsnack mit Zubehör <i>BLHA Rep. 37 Plattenburg-Wilsnack Nr. 1605</i>	1775 - 1784
322	Reparaturbauten im Gut Wilsnack, Övelgünde und Todtenkopf <i>BLHA Rep. 37 Plattenburg-Wilsnack Nr. 4454</i>	1783
323	Bauanschlag und Baupläne für Gut Wilsnack <i>BLHA Rep. 37 Plattenburg-Wilsnack Nr. 1619</i>	1811
324	Baurechnungen für die Güter Wilsnack und Övelgünde <i>BLHA Rep. 37 Plattenburg-Wilsnack Nr. 1611</i>	1804
325	Von Amtmann Meißner im ersten Pachtjahr 1805/1806 bezahlte Rechnungen für Baureparaturen auf Gut Wilsnack <i>BLHA Rep. 37 Plattenburg-Wilsnack Nr. 1612</i>	1805 - 1806
326	Baurechnungen für die Güter Wilsnack und Övelgünde <i>BLHA Rep. 37 Plattenburg-Wilsnack Nr. 1613</i>	1806 - 1814
327	Rechnungen über Neubauten und Reparaturen auf den Gütern Wilsnack und Övelgünde <i>BLHA Rep. 37 Plattenburg-Wilsnack Nr. 1615</i>	1806
328	<i>BLHA Rep. 37 Plattenburg-Wilsnack Nr. 1616</i>	1808 - 1809
329	<i>BLHA Rep. 37 Plattenburg-Wilsnack Nr. 1617</i>	1810
330	Klage des Gutspächters Meißner gegen den Johanniterritter von Saldern auf Wilsnack wegen Erfüllung der Verbindlichkeiten aus dem Pachtvertrag, u.a. wegen der Verwendung von Reparaturkosten Enth. u.a.: Verzeichnis der auf dem Gute Wilsnack und Vorwerk Övelgünde bezahlten Reparaturkosten. <i>BLHA Rep. 37 Plattenburg-Wilsnack Nr. 4599</i>	1808 - 1809
331	Schriftverkehr mit Kaufleuten und Handwerkern, Rechnungen <i>BLHA Rep. 37 Plattenburg-Wilsnack Nr. 410</i>	1811 - 1815
332	Anweisungen und Quittungen über Reparaturen auf dem Gut zu Wilsnack <i>BLHA Rep. 37 Plattenburg-Wilsnack Nr. 1614</i>	1812 - 1813
333	Baukassenrechnung des Gutes Wilsnack nebst Pertinenzien <i>BLHA Rep. 37 Plattenburg-Wilsnack Nr. 1622</i>	1818 - 1819
334	<i>BLHA Rep. 37 Plattenburg-Wilsnack Nr. 1623</i>	1818 - 1819
335	Baurechnung für Wilsnack, Klein Leppin und Werder <i>BLHA Rep. 37 Plattenburg-Wilsnack Nr. 1083</i>	1825
336	Inventar des Saldernschen Hofes zu Wilsnack <i>BLHA Rep. 37 Plattenburg-Wilsnack Nr. 4423</i>	1617

---

- 337 Pachtverträge des Rittergutes Wilsnack: Friedrich August von Saldern mit Amtmann  
Christopf Engelbrecht und mit Amtmann Adam Martin Labius 1699,  
1719, 1722  
Enth. u.a.: Inventarium.  
*BLHA Rep. 37 Plattenburg-Wilsnack Nr. 4468*
- 338 Hausinventar, vermutlich von Wilsnack 18. Jh.  
*BLHA Rep. 37 Plattenburg-Wilsnack Nr. 4428*
- 339 „Descriptio der Gebäude und Gehegde“ bei Gut Wilsnack ca. 1720  
*BLHA Rep. 37 Plattenburg-Wilsnack Nr. 4429*
- 340 Inventar von Wilsnack 1729  
*BLHA Rep. 37 Plattenburg-Wilsnack Nr. 4432*
- 341 Konzept zu einem Inventar von Wilsnack ca. 1729  
*BLHA Rep. 37 Plattenburg-Wilsnack Nr. 4433*
- 342 Pachtkontrakt, Inventar und Abrechnung des Gutes Wilsnack  
mit Pächter Giese und seinen Erben 1735 - 1738  
*BLHA Rep. 37 Plattenburg-Wilsnack Nr. 4491*
- 343 Bau des Wohnhauses in Wilsnack 1724  
*BLHA Rep. 37 Plattenburg-Wilsnack Nr. 4449*
- 344 *BLHA Rep. 37 Plattenburg-Wilsnack Nr. 4450* 1724
- 345 Berichte des Richters Zernitz an Friedrich Christoph von Saldern über Bauverhält-  
nisse am herrschaftlichen Hause zu Wilsnack und andere wirtschaftliche Fragen ca. 1760  
*BLHA Rep. 37 Plattenburg-Wilsnack Nr. 1604*
- 346 Kontrakt über den Bau einer Pächterwohnung und eines Brunnens auf Gut Wils-  
nack 1738  
*BLHA Rep. 37 Plattenburg-Wilsnack Nr. 4452*
- 347 Baukostenanschlag für die neue Inspektorwohnung in Wilsnack ca. 1850  
*BLHA Rep. 37 Plattenburg-Wilsnack Nr. 4459*
- 348 Bau von Schafstall, Gastpferdestall und Wagenremise auf Gut Wilsnack 1778  
*BLHA Rep. 37 Plattenburg-Wilsnack Nr. 4453*
- 349 Baurechnung über den Bau einer Strohscheune und eines Kornbodens für Gut  
Wilsnack 1802  
*BLHA Rep. 37 Plattenburg-Wilsnack Nr. 1610*
- 350 Kostenanschläge für Reparatur des Viehhauses in Wilsnack 1809  
*BLHA Rep. 37 Plattenburg-Wilsnack Nr. 1618*
- 351 Vertrag mit Zimmermeister Uthof wegen Neubau eines Schafstalles und einer  
Scheune in Gut Wilsnack 1850  
*BLHA Rep. 37 Plattenburg-Wilsnack Nr. 4458*
- 352 Wiederaufbau des abgebrannten Brauhauses auf Gut Wilsnack 1717  
*BLHA Rep. 37 Plattenburg-Wilsnack Nr. 4447*
- 353 Kosten für die am „Lustgarten“ im Wilsnacker Gut aufgeführte Mauer 1783 - 1784  
*BLHA Rep. 37 Plattenburg-Wilsnack Nr. 4456*

- 354 Miscellanea: Geschäftlicher Briefwechsel, u.a. wegen Instandsetzung der Gartenmauer 1809 - 1811  
*BLHA Rep. 37 Plattenburg-Wilsnack Nr. 409*
- 355 Baurechnung über den Bau eines Gewächshauses in Wilsnack 1784  
*BLHA Rep. 37 Plattenburg-Wilsnack Nr. 1609*
- 356 Rechnungen nebst Belegen über ein auf Gut Wilsnack gebautes Gewächshaus 1817 - 1818  
*BLHA Rep. 37 Plattenburg-Wilsnack Nr. 1621*
- 357 Abrechnung über den Bau eines Ananashauses auf Gut Wilsnack 1826  
*BLHA Rep. 37 Plattenburg-Wilsnack Nr. 1624*
- 358 Bau einer Eisgrube in Wilsnack (mit Plan) 1783  
*BLHA Rep. 37 Plattenburg-Wilsnack Nr. 4455*
- 359 Anlage eines Eiskellers in den Sandbergen seitens des Friedrich Christoph von Saldern 1784  
*BLHA Rep. 37 Plattenburg-Wilsnack Nr. 1607*
- 360 Baurechnung für den Eiskeller in Wilsnack 1784  
*BLHA Rep. 37 Plattenburg-Wilsnack Nr. 1608*

**Bagenz, Kr. Spree-Neisse**

Lit.: HOLNL II, 121f. - Houwald I, 26ff.

- 361 Maßnahmen zur Durchführung der Bodenreform in den Gemeinden des Kreises Spremberg: Bagenz 1946 - 1949  
Enth. u.a.: Lagepläne des Provinzialguts Bagenz mit Schloss, Park und Wirtschaftsgebäuden, 1944 (fol. 83) und 1947  
(angefertigt von Architekt Hans Rass, 1:1000, fol. 85).  
*BLHA Rep. 208 Ministerium für Land- und Forstwirtschaft Nr. 1776*
- 362 Die Anlegung eines Friedhofes in Bagenz und eines privaten Begräbnisplatzes auf dem Rittergut Bagenz 1862 - 1927  
*BLHA Rep. 6 B Spremberg Nr. 898*

**Bagow, Kr. Potsdam-Mittelmark**

Lit.: HOL III, 5f.

- 363 Genehmigung von Neubauten im Kreise Westhavelland im Jahre 1836 1836  
Bd 20  
Enth. u.a.: Maßstabsgerechter Situationsplan von einigen Wirtschaftsgebäuden auf dem Rittergut Bagow, 31. Okt. 1836 (Sittel).  
*BLHA Rep. 6 B Westhavelland Nr. 745*
- 364 Genehmigung von Neubauten im Kreise Westhavelland im Jahre 1855 1854 - 1859  
Enth. u.a.: Maßstabsgerechte Situationspläne von Wohn- und Wirtschaftsgebäuden auf dem Rittergut Bagow: Bau von Ställen und Scheunen, 6. Jan. 1858; Bau

eines Wohnhauses u.a. Gebäude, 22. Apr. 1858 (F. Wiese).

*BLHA Rep. 6 B Westhavelland Nr. 756*

- 365 Genehmigung von Neubauten im Kreise Westhavelland in den Jahren 1859-1863 1859 - 1863  
Enth. u.a.: Maßstabsgetreuer Situationsplan von einem Teil der Wohn- und Wirtschaftsgebäude auf dem Rittergut Bagow zwecks Bau eines neuen Stalls, 26. Okt. 1862 (F. Wiese).  
*BLHA Rep. 6 B Westhavelland Nr. 757*

### **Bahnsdorf, Kr. Oberspreewald-Lausitz**

Lit.: HOLNL I, 246

- 366 Bodenreformangelegenheiten im Kreise Calau bzw. Senftenberg 1946 - 1951  
Enth. u.a.: Skizzen vom Gutshaus Bahnsdorf.  
*BLHA Rep. 208 Ministerium für Land- und Forstwirtschaft Nr. 489*

### **Bahrensdorf, Kr. Oder-Spree**

Lit.: HOL IX, 8ff.

- 367 Schloss Bahrensdorf 1925 - 1927  
Bd 1  
*BLHA Rep. 8 Stadt Beeskow Nr. 3072*
- 368 Erbbegräbnis der Familien von Reck und Grafen von Westarp in der Bahrensdorfer Forst 1925 - 1934  
*BLHA Rep. 8 Stadt Beeskow Nr. 3078*

### **Bantikow, Kr. Ostprignitz-Ruppin**

Lit.: HOL I, 22ff.

- 369 Maßnahmen zur Durchführung der Bodenreform in den Gemeinden des Kreises Ostprignitz: Bantikow 1946 - 1951  
Enth. u.a.: Lageplan Herrenhaus Bantikow, 1948 (1:250).  
*BLHA Rep. 208 Ministerium für Land- und Forstwirtschaft Nr. 1379*

### **Bärenklau, Kr. Oberhavel**

Lit.: HOL III, 3f.

- 370 Rechnung von den Kosten der Bauten zu Bärenklau 1727  
Enth. u.a.: Grundriss vom Vorwerk Bärenklau und einzelner Gebäude des Amtes Oranienburg, 1727 (fol. 7-9).  
*BLHA Rep. 2 Kurmärkische Kammer B Nr. 1623*

- 371 Brand und Wiederaufbau des Vorwerks Bärenklau  
Bd 1 1801 - 1810  
*BLHA Rep. 2 A Regierung Potsdam III D Nr. 14026*
- 372 Bd 2 1811 - 1843  
*BLHA Rep. 2 A Regierung Potsdam III D Nr. 14027*
- 373 Baureparaturen sowie die Erfüllung der Bauverbindlichkeiten auf der Domäne  
Enth. u.a.: Plan des Vorwerks Bärenklau, 1921. 1909 - 1923  
*BLHA Rep. 2 A Regierung Potsdam III D Nr. 26142*
- 374 Neubauten auf der Domäne 1921 - 1922  
Enth. u.a.: Plan zum Umbau eines Stalles zu Wohnungen auf dem Vorwerk  
Bärenklau, 1921 (1:100).  
*BLHA Rep. 2 A Regierung Potsdam III D Nr. 26140*
- 375 Gebäudeinventar vom Vorwerk Bärenklau 1832 - 1834  
*BLHA Rep. 2 A Regierung Potsdam III D Nr. 14028*
- 376 Taxen, Kataster und Rekapitulationen von den beim Domänenfeuerschädenver-  
band versicherten Gebäuden des Remontdepots Bärenklau 1871 - 1885  
*BLHA Rep. 2 A Regierung Potsdam III D Nr. 14656*
- 377 Versicherung der Gebäude der Domäne Bärenklau gegen Feuerschäden 1920 - 1924  
*BLHA Rep. 2 A Regierung Potsdam III D Nr. 26143*
- 378 Taxen, Kataster, Rekapitulationen usw. von den beim Domänenfeuerschädenver-  
band versicherten Gebäuden der Domäne Bärenklau 1922  
*BLHA Rep. 2 A Regierung Potsdam III D Nr. 26144*
- 379 Bauten und Reparaturen im Amt Oranienburg und seinen Vorwerken 1793 - 1798  
Enth. u.a.: Zeichnung der vom Sturm umgeworfenen und wieder aufzubauenden  
Scheune zu Bärenklau, 1794 (fol. 68). - Grundriss eines neuen Ausspannstalles  
auf dem Vorwerk Bärenklau, 1794 (fol. 73).  
*BLHA Rep. 2 Kurmärkische Kammer B Nr. 1617*

### Bärenklau, Kr. Spree-Neiße

Lit.: HOLNL II, 173f. - Houwald VI, 37ff.

- 380 Maßnahmen zur Durchführung der Bodenreform in den Gemeinden des Kreises  
Guben: Bärenklau 1945 - 1949  
Enth. u.a.: Karten mit der Lage des Schlosses Bärenklau: Abzeichnung nach den  
Katasterdokumenten, 1949 (1:3000, fol. 48) und (1:2000, fol. 56) sowie 1946  
(1:5000, fol. 120) und 1947 (1:2000, fol. 131). - Gemarkung Bärenklau, Flur  
6. 11. (1:2000, fol. 130).  
*BLHA Rep. 208 Ministerium für Land- und Forstwirtschaft Nr. 663*

### **Barsikow, Kr. Ostprignitz-Ruppin**

Lit.: HOL II, 4ff.

- 381 Bau- und Retablissemmentsangelegenheiten von Barsickow 1841 - 1882  
Enth. u.a.: Maßstabsgerechte Situationspläne von Wohn- und Wirtschaftsgebäuden auf dem Rittergut Barsickow: Neue Ställe, zum Vorgang vom 18. Febr. 1851. - Neues Konservierhaus, 21. Aug. 1853. - Verlängerung des Stalles, 5. Mai 1867 und 26. März 1872 (Maurermeister Stoinsky).  
*BLHA Rep. 6 B Ruppin Nr. 1052*
- 382 Maßnahmen zur Durchführung der Bodenreform in den Gemeinden des Kreises Ruppin: Barsickow 1946 - 1950  
Enth. u.a.: Lageplan des Guthauses.  
*BLHA Rep. 208 Ministerium für Land- und Forstwirtschaft Nr. 1638*

### **Baruth, Kr. Teltow-Fläming**

Lit.: HOL X, 19ff. - Duncker NA II, 23ff.

- 383 Pläne von Schlössern und Städten der Niederlausitz und einiger Nachbargebiete aus dem Anfang des 18. Jahrhunderts, z. T. angefertigt vom Ingenieur Johann Chr. Solger ca. 1714 - 1715  
Enth. u.a.: Kolorierter Lageplan von Schloss Baruth (fol. 12).  
*BLHA AKS Karte 1463*
- 384 Handkarte der Fürstlich zu Solmsschen Oberförsterei Baruth, angefertigt von der Forstabteilung der Landwirtschaftskammer für die Provinz Brandenburg und für Berlin (kol. Druck, 1:20000, 74,2 x 50,1) 1924  
Enth. u.a.: Gebäudelage Baruth.  
*BLHA Rep. 37 Baruth Karte 1/2 A*
- 385 Maßnahmen zur Durchführung der Bodenreform in den Gemeinden des Kreises Luckenwalde: Baruth 1946 - 1950  
Enth. u.a.: Lagepläne vom Schloss.  
*BLHA Rep. 208 Ministerium für Land- und Forstwirtschaft Nr. 926*

### **Bärwalde, Kr. Teltow-Fläming**

Lit.: HOL X, 10ff.

- 386 Übersichtsplan für eine zu projektierende normalspurige Kleinbahn von Holzdorf nach Dahme aufgrund der Kartenkopien, angefertigt durch den Landmesser Ferber, 1894 (kol. Druck, 1:10000) 1894  
Enth. u.a.: Gebäudelage der Rittergüter Hohenahlsdorf (Ahlsdorf) und Bärwalde.  
*BLHA Rep. 37 Bärwalde-Wiepersdorf Karte 15 G*
- 387 Bau- und Grabenrechnung bei den Rittergütern des Ländchens Bärwalde 1783 - 1784  
*BLHA Rep. 37 Bärwalde-Wiepersdorf Nr. 1022*

- 388 Zeichnung von projektierten Stallbauten in Bärwalde  
(kol. Handzeichnung, 57 x 47) Mitte 19. Jh.  
*BLHA Rep. 37 Bärwalde-Wiepersdorf Karte 18 A*
- 389 Zusammenstellung des Inventars der Freiherrlichen von Arnimschen Rittergüter  
Bärwalde, Weißen, Wiepersdorf im Kreis Jüterbog-Luckenwalde 1886  
*BLHA Rep. 37 Bärwalde-Wiepersdorf Nr. 84*

**Basta, Kr. Märkisch-Oderland**

Lit.: HOL VII, 15f.

- 390 Wiederaufbau auf dem abgebrannten Vorwerk Basta 1786 - 1788  
*BLHA Rep. 2 Kurmärkische Kammer D Nr. 19786*

**Bathow, Kr. Oberspreewald-Lausitz**

Lit.: HOLNL I, 248. - Houwald IV.1, 34ff.

- 391 Reinkarte der Feldmark des Rittergutes Bathow, gezeichnet von C.F. Krüger,  
1844 (1:2500) 1844  
Enth. u.a.: Gebäudelage des Gutes.  
*BLHA Rep. 24 Calau Karte 5 G*

**Baumgarten, Kr. Oberhavel**

Lit.: HOL II, 8ff.

- 392 Bau- und Retablissemmentsangelegenheiten von Baumgarten 1815 - 1838  
Enth. u.a.: Maßstabsgerechter Situationsplan von den abgebrannten Gebäuden  
im Dorf Baumgarten mit herrschaftlichen Gebäuden, 6. Juli 1838 (Königlicher  
Conducteur Heinrich Flaehn ?).  
*BLHA Rep. 6 B Ruppin Nr. 1055*
- 393 Lageplan der Rittergüter Meseberg und Baumgarten, angefertigt durch Landmesser  
Michaltseck (1:5000, 144,5 x 109,3) 1935  
Enth. u.a.: Gebäudelagen Baumgarten und Meseberg.  
*BLHA Rep. 37 Meseberg Karte 1 A*

**Bechlin, Kr. Ostprignitz-Ruppin**

Lit.: HOL II, 10ff.

- 394 Bau- und Retablissemmentsangelegenheiten von Bechlin 1827 - 1867  
Bd 2  
Enth. u.a.: Situationsplan von Wohn- und Wirtschaftsgebäuden auf dem Rittergut  
Bechlin, 16. Juli 1844.  
*BLHA Rep. 6 B Ruppin Nr. 1055/1*

- 395 Bau eines neuen Gutshauses und Gesuche um das dazu erforderliche Bauholz 1822 - 1826  
*BLHA Rep. 37 Bechlin Nr. 13*
- 396 Bau einer Steinmauer und eines Backofens auf dem Gutshof o.J., 1883  
 Enth. u.a.: Plan des alten Gutshauses.  
*BLHA Rep. 37 Bechlin Nr. 14*

### Beerfelde, Kr. Oder-Spree

Lit.: HOL VII, 16ff.

- 397 Bauten und Reparaturen im Amt Fürstenwalde 1743 - 1747  
 Enth. u.a.: Ansicht zur Erbauung eines neuen Kuh-, Schweine- und Federvieh-  
 Stalles auf dem Vorwerk Beerfelde angefertigt von Böhme, 1743 (fol. 103).  
*BLHA Rep. 2 Kurmärkische Kammer B Nr. 830*
- 398 Bauten und Reparaturen im Amt Fürstenwalde 1796 - 1799  
 Enth. u.a.: Zeichnungen von Bauten auf dem Vorwerk Beerfelde: Neues Vorwerks-  
 haus, 1797 (fol. 96). - Neues Wirtschaftshaus, 1797 (fol. 107).  
*BLHA Rep. 2 Kurmärkische Kammer B Nr. 835*
- 399 Bauten und Reparaturen im Amt Fürstenwalde 1800 - 1802  
 Enth. u.a.: Ein Stück der neuen Gartenmauer zu Beerfelde, angefertigt von Mellin,  
 1799 (fol. 26).  
*BLHA Rep. 2 Kurmärkische Kammer B Nr. 836*
- 400 Ankauf des im Besitz des Joachim von Schrapzdorf befindlichen Lehngutes Beer- (1614 - 1616)  
 felde durch das Amt Fürstenwalde 1617 - 1697  
 Enth. u.a.: Ältere Kaufverträge und Inventare über das Lehngut Beerfelde.  
*BLHA Rep. 7 Fürstenwalde Nr. 51*
- 401 Inventar des Vorwerks Beerfelde 1770  
 Enth. u.a.: Grundriss der Vorwerksgebäude.  
*BLHA Rep. 2 Kurmärkische Kammer D Nr. 9005*
- 402 *BLHA Rep. 2 Kurmärkische Kammer D Nr. 9006* 1770

### Beesdau, Kr. Dahme-Spreewald

Lit.: HOLNL I, 9f. - Duncker NA II, 29ff. - Houwald V, 24ff.

- 403 Pläne von Schlössern und Städten der Niederlausitz und einiger Nachbargebiete  
 aus dem Anfang des 18. Jahrhunderts, z. T. angefertigt vom Ingenieur Johann  
 Chr. Solger ca. 1714 - 1715  
 Enth. u.a.: Kolorierter Lageplan von Schloss Beesdau (fol. 17).  
*BLHA AKS Karte 1463*
- 404 Mappe mit 14 Spezialkarten von den Äckern in Beesdau einschließlich Dorf-  
 karte 2. Hälfte 18. Jh.  
 Enth. u.a.: Gutslage mit Park.  
*BLHA AKS Karte 1326 B*

- 405 Karte des Rittergutes Beesdau, nach der Brouillon von 1823 gezeichnet 1824 1823 - 1824  
 Enth. u.a.: Gutsanlage mit Schloss.  
*BLHA Rep. 24 Luckau Karte 7 G*
- 406 Nachweis der im Kreis Luckau neu errichteten Etablissements und anderen Baulichkeiten  
 Bd 3 1851 - 1867  
 Enth. u.a.: Maßstabsgerechte Karte des Dorfs Beesdau mit der Lage des Ritterguts Beesdau, zum Vorgang vom 22. Aug. 1868.  
*BLHA Rep. 6 B Luckau Nr. 334*
- 407 Beesdau. Lageplan der Gebäude im Gutsbezirk. Lageplan mit 3 Darstellungen auf der Rückseite, angefertigt 1910 (42 x 33) 1910  
 Enth. u.a.: Lageplan mit Gebäudelage Gutshof mit Schloss.  
*BLHA Rep. 55 F Luckau Karte 1 B*
- 408 Beesdau. Lageplan des Rittergutes, Blatt 1: Gutshof und Schäferei. Sammelkarte mit 2 Darstellungen, angefertigt von Bauschätzer G. Kokott, Crinitz, ca. 1936 (60 x 42) ca. 1936  
 Enth. u.a.: Plan des Gutshofs mit Schloss und Wirtschaftsgebäuden (1:1000).  
*BLHA Rep. 55 F Luckau Karte 2 B*
- 409 Beesdau. Lageplan des Rittergutes, Blatt 2: Wirtschaftshöfe. Sammelkarte mit 6 Darstellungen, angefertigt von Bauschätzer G. Kokott, Crinitz, ca. 1936 (1:500, 60 x 42) ca. 1936  
 Enth. u.a.: Gebäudelagen.  
*BLHA Rep. 55 F Luckau Karte 3 B*
- 410 Versicherung des Rittergutes Beesdau 1910 - 1944  
 Enth. u.a.: Beschreibung und Bewertung der Gebäude, Baulichkeiten und Zubehörstücke des Gutes, 1925. - Lagepläne, 1912, 1913, 1920.  
*BLHA Rep. 55 F Luckau Nr. RG 2*

### Beeskow, Kr. Oder-Spree

Lit.: HOL IX, 11ff.

- 411 Reparatur der Mühlen im Amt Beeskow 1678 - 1732  
 Enth. u.a.: Zeichnung der zu reparierenden Schlossbrücke in Beeskow, 1709 (fol. 39).  
*BLHA Rep. 2 Kurmärkische Kammer B Nr. 270/1 B*
- 412 Unterhaltung und Reparatur des Amtes, Schlosses [zu Beeskow] und der Vorwerksgebäude zu Wulfersdorf, Alt Golm, Heide, Lehmgrube [Domäne Beeskow], Vorheide, Sorge, Herzberg, Buckow, Ranzig, Görzig und Goersdorf  
 Bd 2 1727 - 1732  
*BLHA Rep. 2 Kurmärkische Kammer B Nr. 274*
- 413 Erbauung und Reparatur der Amtsgebäude in Beeskow 1800 - 1809  
*BLHA Rep. 7 Beeskow Nr. 136*

414	Bauten und Reparaturen im Amt Beeskow Bd 1 <i>BLHA Rep. 2 A Regierung Potsdam III D Nr. 2129</i>	1809 - 1817
415	Bd 2 <i>BLHA Rep. 2 A Regierung Potsdam III D Nr. 2130</i>	1818 - 1822
416	Bd 3 <i>BLHA Rep. 2 A Regierung Potsdam III D Nr. 2131</i>	1820 - 1835
417	Bd 4 <i>BLHA Rep. 2 A Regierung Potsdam III D Nr. 2132</i>	1835 - 1840
418	Bd 6 <i>BLHA Rep. 2 A Regierung Potsdam III D Nr. 2133</i>	1843 - 1849
419	Bd 7 <i>BLHA Rep. 2 A Regierung Potsdam III D Nr. 2134</i>	1850 - 1854
420	Bd 8 <i>BLHA Rep. 2 A Regierung Potsdam III D Nr. 2135</i>	1855 - 1862
421	Bd 9 <i>BLHA Rep. 2 A Regierung Potsdam III D Nr. 2136</i>	1863 - 1865
422	Bd 10 <i>BLHA Rep. 2 A Regierung Potsdam III D Nr. 2137</i>	1866 - 1868
423	Bd 11 <i>BLHA Rep. 2 A Regierung Potsdam III D Nr. 2138</i>	1869 - 1872
424	Bd 12 <i>BLHA Rep. 2 A Regierung Potsdam III D Nr. 2139</i>	1872 - 1875
425	Bd 13 <i>BLHA Rep. 2 A Regierung Potsdam III D Nr. 2140</i>	1876 - 1880
426	Bd 14 <i>BLHA Rep. 2 A Regierung Potsdam III D Nr. 2141</i>	1880 - 1886
427	Bd 15 <i>BLHA Rep. 2 A Regierung Potsdam III D Nr. 2142</i>	1887 - 1892
428	Bd 16 <i>BLHA Rep. 2 A Regierung Potsdam III D Nr. 2143</i>	1893 - 1896
429	Neubauten auf der Domäne Bd 1 <i>BLHA Rep. 2 A Regierung Potsdam III D Nr. 26221</i>	1897 - 1902
430	Bd 2 <i>BLHA Rep. 2 A Regierung Potsdam III D Nr. 26222</i>	1903 - 1906
431	Bd 3 <i>BLHA Rep. 2 A Regierung Potsdam III D Nr. 26223</i>	1906 - 1907
432	Bd 4 <i>BLHA Rep. 2 A Regierung Potsdam III D Nr. 26224</i>	1907 - 1908
433	Bd 5 <i>BLHA Rep. 2 A Regierung Potsdam III D Nr. 26225</i>	1908 - 1909

434	Bd 6 <i>BLHA Rep. 2 A Regierung Potsdam III D Nr. 26226</i>	1909
435	Bd 7 <i>BLHA Rep. 2 A Regierung Potsdam III D Nr. 26227</i>	1909 - 1910
436	Bd 8 <i>BLHA Rep. 2 A Regierung Potsdam III D Nr. 26228</i>	1910 - 1911
437	Bd 9 <i>BLHA Rep. 2 A Regierung Potsdam III D Nr. 26229</i>	1912
438	Bd 10 <i>BLHA Rep. 2 A Regierung Potsdam III D Nr. 26230</i>	1912 - 1914
439	Bd 11 <i>BLHA Rep. 2 A Regierung Potsdam III D Nr. 26231</i>	1914 - 1915
440	Bd 12 <i>BLHA Rep. 2 A Regierung Potsdam III D Nr. 26232</i>	1915 - 1917
441	Bd 13 <i>BLHA Rep. 2 A Regierung Potsdam III D Nr. 26233</i>	1918 - 1922
442	Bd 14 <i>BLHA Rep. 2 A Regierung Potsdam III D Nr. 26234</i>	1922 - 1924
443	Bd 15 <i>BLHA Rep. 2 A Regierung Potsdam III D Nr. 26235</i>	1925 - 1929
444	Bd 16 <i>BLHA Rep. 2 A Regierung Potsdam III D Nr. 26236</i>	1929 - 1939
445	Bd 17 <i>BLHA Rep. 2 A Regierung Potsdam III D Nr. 26237</i>	1940 - 1945
446	Reparaturen auf Lehmgrube [Domäne Beeskow], Sorge, Vorheide und am alten Amtshaus zu Beeskow <i>BLHA Rep. 7 Beeskow Nr. 147</i>	1822 - 1838
447	Instandsetzungsbauten an dem alten Schlossgebäude auf dem Amtshof zu Beeskow sowie an den Scheunen und Ställen des Amtsvorwerks Lehmgrube [Domäne Beeskow] und der Schäferei Sorge <i>BLHA Rep. 2 A Regierung Potsdam III D Nr. 2145</i>	1822 - 1829
448	Bauausführung an den Amtsgebäuden und an den Stallungen der Domäne Beeskow und dem Vorwerk Vorheide, Bau eines Spritzenhauses und die Aufstellung eines Kessels in der Brennerei auf der Domäne <i>BLHA Rep. 2 A Regierung Potsdam III D Nr. 2146</i>	1840 - 1842
449	Bauten auf dem Amt Beeskow und den Vorwerken Vorheide und Lehmgrube [Domäne Beeskow] Bd 1 <i>BLHA Rep. 7 Beeskow Nr. 168</i>	1848 - 1866
450	Bd 2 <i>BLHA Rep. 7 Beeskow Nr. 169</i>	1866 - 1886

451	Burg Beeskow Enth. u.a.: Kostenvoranschlag für die Wiederherstellung, Kaufverträge, Vermietung. <i>BLHA Rep. 6 B Beeskow-Storkow Nr. 1013</i>	1914 - 1942
452	Instandsetzungs- und Ergänzungsarbeiten auf der Domäne Beeskow <i>BLHA Rep. 27 A Beeskow Nr. 68</i>	1929
453	Ausbauplan der Domäne Beeskow <i>BLHA Rep. 27 A Beeskow Nr. 70</i>	1939 - 1942
454	Zusammenstellungen der Pächterkostenanteile, der geplanten Baumaßnahmen, der Superinventarien und der staatseigenen Gebäude zur Neuverpachtung der Domäne Beeskow Enth. u.a.: Lageplan nebst Gebäudeverzeichnis der Domäne Beeskow (1:1000). <i>BLHA Rep. 27 A Beeskow Nr. 71</i>	1942 - 1943
455	Zeichnungen über das „Alte Amt“ in Beeskow <i>BLHA Rep. 6 B Beeskow-Storkow Nr. 1354</i>	1944
456	Inventar des Amtes Beeskow für 1734-1769 <i>BLHA Rep. 2 Kurmärkische Kammer D Nr. 5236</i>	1734 - 1769
457	Inventarium von Beeskow <i>BLHA Rep. 7 Beeskow Nr. 539</i>	1768
458	Anfertigung des Inventars des Amtes Beeskow Enth. u.a.: Inventar der Mühlen, Wohn- und Wirtschaftsgebäude des Amtes. <i>BLHA Rep. 2 Kurmärkische Kammer D Nr. 5237</i>	1800
459	Inventar des Amtes Beeskow <i>BLHA Rep. 2 A Regierung Potsdam III D Nr. 2083</i>	1835 - 1838
460	Baubereisungsprotokolle <i>BLHA Rep. 7 Beeskow Nr. 150</i>	1836 - 1855
461	Baubereisungsprotokolle des Amtes Beeskow Bd 2 <i>BLHA Rep. 7 Beeskow Nr. 151</i>	1855 - 1887
462	Gebäudeinventarium des Amtes Beeskow Bd 2 <i>BLHA Rep. 7 Beeskow Nr. 166</i>	1846
463	Anfertigung eines neuen Gebäudeinventars von der Domäne Beeskow <i>BLHA Rep. 2 A Regierung Potsdam III D Nr. 2148</i>	1863 - 1872
464	Gebäudeinventar von den Vorwerken Beeskow, Vorheide und Lehmgrube [Domäne Beeskow] <i>BLHA Rep. 2 A Regierung Potsdam III D Nr. 2148/1</i>	1874 - 1894
465	Bauverzeichnis der Domäne Beeskow <i>BLHA Rep. 2 A Regierung Potsdam III D Nr. 26205</i>	1899 - 1930
466	Gebäudeinventar der Domäne Beeskow. Zeichnungen <i>BLHA Rep. 2 A Regierung Potsdam III D Nr. 26209</i>	1900 - 1906
467	Gebäudeinventar der Domäne. Amtssitz Beeskow. Zeichnungen <i>BLHA Rep. 2 A Regierung Potsdam III D Nr. 26210</i>	1900 - 1910

- 
- 468 Gebäudeinventar der Domäne Beeskow. Beschreibung des Haupthofes 1910 - 1911  
*BLHA Rep. 2 A Regierung Potsdam III D Nr. 26211*
- 469 Gebäudeaufstellung und Zeichnungen der Domäne Beeskow 1910  
*BLHA Rep. 27 A Beeskow Nr. 66*
- 470 Gebäudeinventar der Domäne Beeskow. Zeichnungen des Haupthofes 1910 - 1911  
Enth. u.a.: Brenneranlage mit Speicher, 1910 (1:100). - Höhenplan einer Abwässerungsanlage der Domänenbrennerei, 1926 (Maßstab der Länge 1:1000, Maßstab der Höhe 1:50).  
*BLHA Rep. 2 A Regierung Potsdam III D Nr. 26212*
- 471 Verzeichnis der Superinventare in der Domäne Beeskow 1917 - 1933  
Enth. u.a.: Lageplan, 1917 (1:500).  
*BLHA Rep. 27 A Beeskow Nr. 67*
- 472 Baubestandsbuch der Domäne Beeskow 1917  
Enth. u.a.: Zeichnungen vom Pächterwohnhaus und Park mit Gartenanlage, 1917.  
*BLHA Rep. 2 A Regierung Potsdam III D Nr. 26217*
- 473 Baubestandsbuch der Domäne Beeskow. Pächterwohnhaus mit Park und Gartenanlage 1917 - 1922  
*BLHA Rep. 2 A Regierung Potsdam III D Nr. 26218*
- 474 Baubestandsbuch der Domäne Beeskow. Beschreibung des Hauptgehöftes in Beeskow 1928  
*BLHA Rep. 2 A Regierung Potsdam III D Nr. 26219*
- 475 Baubestandsbuch der Domäne Beeskow. Zeichnungen des Hauptgehöftes in Beeskow 1917 - 1933  
Enth. u.a.: Pläne vom Kutschpferdestall, 1917 (1:100). - Wohnhaus für Verwalter, 1917 (1:100). - Leutehaus, 1933 (1:100).  
*BLHA Rep. 2 A Regierung Potsdam III D Nr. 26220*
- 476 Bestandsbuch der Domäne Beeskow 1922 - 1942  
Enth. u.a.: Domänenkarte, 1906 (1:10000). - Lageplan nebst Gebäudeverzeichnis der Domäne, 1943 (1:1000). - Katasterhandzeichnung, 1942.  
*BLHA Rep. 2 A Regierung Potsdam III D Nr. 26220/1*
- 477 Feuersozietätskataster vom Amt Beeskow 1820 - 1835  
*BLHA Rep. 2 A Regierung Potsdam III D Nr. 2781*
- 478 Taxen, Kataster, Rekapitulationen usw. von den beim Domänenfeuerschädenverband versicherten Gebäuden der Domäne Beeskow  
Bd 1 1870 - 1925  
*BLHA Rep. 2 A Regierung Potsdam III D Nr. 2782*
- 479 Bd 2 1929 - 1942  
*BLHA Rep. 2 A Regierung Potsdam III D Nr. 26251*
- 480 Versicherung der Gebäude der Domäne Beeskow gegen Feuerschäden 1923 - 1942  
Enth. u.a.: Feuerschädenkataster.  
*BLHA Rep. 2 A Regierung Potsdam III D Nr. 26252*
-

- |     |   |             |
|-----|---|-------------|
| 481 | Brennereiabwässerleitung auf der Domäne Beeskow<br>Enth. u.a.: Lageplan der Domäne Beeskow, 1927 (1:2000).<br><i>BLHA Rep. 2 A Regierung Potsdam III D Nr. 26246</i>  | 1925 - 1932 |
| 482 | Elektrische Anlagen auf der Domäne Beeskow<br><i>BLHA Rep. 2 A Regierung Potsdam III D Nr. 26207</i>  | 1927 - 1944 |
| 483 | Amtsbausachen. Bau des Neuen Salzhauses zu Beeskow<br><i>BLHA Rep. 7 Beeskow Nr. 129</i>  | 1766 - 1873 |
| 484 | Erbauung und Reparatur des Amtsreuterhauses zu Beeskow<br><i>BLHA Rep. 7 Beeskow Nr. 133</i>  | 1782 - 1820 |
| 485 | Um- und Eindeckung der Rohrdächer der Wirtschaftsgebäude des Amtes Beeskow<br><i>BLHA Rep. 7 Beeskow Nr. 141</i>  | 1814 - 1837 |
| 486 | Bau eines Blumenhauses bei der Pächterwohnung in Beeskow<br><i>BLHA Rep. 2 A Regierung Potsdam III D Nr. 2147</i>   | 1840        |
| 487 | Zeichnungen der Arbeitergehöfte<br>Enth. u.a.: Zeichnung des sogenannten Landreuterhauses beim Amtssitz Beeskow.<br><i>BLHA Rep. 2 A Regierung Potsdam III D Nr. 26214</i>  | 1910        |
| 488 | Wiederaufbau des abgebrannten Speichergebäudes auf der Domäne Beeskow<br><i>BLHA Rep. 2 A Regierung Potsdam III D Nr. 26244</i>   | 1922 - 1925 |
| 489 | Neubau eines Zweifamilienhauses mit Stall auf der Domäne Beeskow<br>Enth. u.a.: Lageplan der Domäne Beeskow (1:2000).<br><i>BLHA Rep. 27 A Beeskow Nr. 69</i>   | 1939 - 1940 |
| 490 | Einrichtung der Branntweinbrennerei im alten Brauhaus [auf dem Amt Beeskow] und Anlegung eines Mahlplatzes zu Beeskow<br><i>BLHA Rep. 7 Beeskow Nr. 142</i>   | 1815 - 1842 |
| 491 | Aufstellung eines Dampfkessels in der hiesigen Amtsbrennerei zu Beeskow<br>Enth. u.a.: Maßstabsgerechter Situationsplan des Amtshofs Beeskow zur Anlage eines Dampfkessels im Brennereigebäude. - Grundriss der Brennerei. - Ansicht der Kesselanlage (Gliese).<br><i>BLHA Rep. 7 Beeskow Nr. 299</i> | 1840        |
| 492 | Von den Mühlenarchen, Brücken, Schleusen und Schälungen<br>Bd 4<br>Enth. u.a.: Situationsplan von dem Beeskowschen Amtsgarten und der am Ufer der Spree befindlichen Schalungswand, 1805 (fol. 198).<br><i>BLHA Rep. 2 Kurmärkische Kammer B Nr. 297</i>  | 1803 - 1806 |

**Beetz, Kr. Oberhavel**

Lit.: HOL III, 11f.

- |     |  |             |
|-----|--|-------------|
| 493 | Bauten auf dem Vorwerk Beetz und Wall<br><i>BLHA Rep. 2 Kurmärkische Kammer B Nr. 1624</i> | 1726 - 1729 |
| 494 | Bauten und Reparaturen im Amt Friedrichsthal und auf dem abgebrannten Vorwerk Zehlendorf   | 1770 - 1781 |

- Enth. u.a.: Zeichnungen von Bauten auf dem Vorwerk Beetzer Wall: Grundriss des Vorwerks, 1774 (fol. 97). - Neue Stallbauten, 1774 (fol. 99). - Anlegung von Vieh-Bennen, 1774 (fol. 100).  
*BLHA Rep. 2 Kurmärkische Kammer B Nr. 811*
- 495 Taxe und Anschlag des Gutes Beetz und Pertinenzen 1654 - 1669  
 Enth. u.a.: Gebäudebeschreibungen von Beetz, Wall und Linde.  
*BLHA Rep. 2 Kurmärkische Kammer D Nr. 8875*
- 496 Inventar der Vorwerke Beetz, Wall und Linde 1678  
*BLHA Rep. 2 Kurmärkische Kammer D Nr. 8871*
- 497 Generalverpachtung der Vorwerke Beetz, Wall und Linde 1679 - 1728  
 Enth. u.a.: Inventare.  
*BLHA Rep. 2 Kurmärkische Kammer D Nr. 14921*
- 498 Inventar des Gutes Beetz und Beschreibung der dortigen Untertanen 1709  
*BLHA Rep. 7 Oranienburg Nr. 222*
- 499 Inventar des königlichen Anteils am Gute Beetz 1730  
*BLHA Rep. 7 Oranienburg Nr. 227*
- 500 Inventar des Vorwerks Beetz, aufgestellt anlässlich seiner Übergabe an den Pächter Joachim Friedrich Jahn  
 Bd 1 1739  
*BLHA Rep. 7 Oranienburg Nr. 229*
- 501 Bd 2 1739  
*BLHA Rep. 7 Oranienburg Nr. 230*
- 502 Inventar des Vorwerks Beetz 1745  
*BLHA Rep. 7 Friedrichsthal Nr. 7*
- 503 Inventar des Vorwerks Wall 1745  
*BLHA Rep. 7 Friedrichsthal Nr. 8*
- 504 Maßnahmen zur Durchführung der Bodenreform in den Gemeinden des Kreises Osthavelland: Beetz 1946 - 1948, 1950- 1951  
 Enth. u.a.: Lageplan Neues und Altes Herrenhaus Beetz, 1946 (1:200).  
*BLHA Rep. 208 Ministerium für Land- und Forstwirtschaft Nr. 1308*
- 505 Berichte über den Zustand des Schlosses Groß Ziethen und des Herrenhauses Beetz im Kreis Osthavelland 1946  
 Enth. u.a.: Bauzeichnungen.  
*BLHA Rep. 238 Bodenkulturamt Neuruppin Nr. 29*

### Beetzer Wall, Kr. Oberhavel → Beetz

### Behlendorf, Kr. Märkisch-Oderland

Lit.: HOL VII, 19ff. - Duncker NA II, 33ff.

- 506 Alexander Duncker (Hg.), Die ländlichen Wohnsitze, Schlösser und Residenzen der Ritterschaftlichen Grundbesitzer der Preußischen Monarchie, Bd. 11. Berlin

1869-70

Enth. u.a.: Lithographie von Behlendorf.

*BLHA Bibliothek Sign. OB 5410/11*

1869 - 1870

**Belzig, Kr. Potsdam-Mittelmark**

Lit.: HOL V, 16ff.

- 507 Pläne von Schlössern und Städten der Niederlausitz und einiger Nachbargebiete aus dem Anfang des 18. Jahrhunderts, z. T. angefertigt vom Ingenieur Johann Chr. Solger ca. 1714 - 1715  
 Enth. u.a.: Kolorierter Lageplan von Schloss und Stadt Belzig (fol. 11).  
*BLHA AKS Karte 1463*
- 508 Verwaltung des Rentamts Belzig und dessen Vereinigung mit der Verwaltung von Lehnin 1875 - 1895  
 Bd 6  
 Enth. u.a.: Situationsplan vom Schloss Eisenhardt mit den dazugehörigen Stallräumlichkeiten und Grundrissen von der 1. und 2. Etage des Schlossgebäudes.  
*BLHA Rep. 2 A Regierung Potsdam III D Nr. 2868*
- 509 Die an den hiesigen Kurfürstlichen Amtsgebäuden zu Belzig vorgefallenen Baulichkeiten 1759 - 1808  
*BLHA Rep. 7 Belzig I Nr. 133*
- 510 Bauten und Reparaturen im Amt Belzig 1803 - 1832  
*BLHA Rep. 2 A Regierung Potsdam III D Nr. 2882*
- 511 Bauten und Reparaturen an dem Schlossgebäude in Belzig 1816 - 1834  
 Bd 1  
*BLHA Rep. 2 A Regierung Potsdam III D Nr. 2883*
- 512 1835 - 1843  
 Bd 2  
*BLHA Rep. 2 A Regierung Potsdam III D Nr. 2884*
- 513 1843 - 1849  
 Bd 3  
*BLHA Rep. 2 A Regierung Potsdam III D Nr. 2885*
- 514 1850 - 1859  
 Bd 4  
*BLHA Rep. 2 A Regierung Potsdam III D Nr. 2886*
- 515 1860 - 1866  
 Bd 5  
*BLHA Rep. 2 A Regierung Potsdam III D Nr. 2887*
- 516 1867 - 1872  
 Bd 6  
*BLHA Rep. 2 A Regierung Potsdam III D Nr. 2888*
- 517 1872 - 1885  
 Bd 7  
*BLHA Rep. 2 A Regierung Potsdam III D Nr. 2889*
- 518 1886 - 1896  
 Bd 8  
*BLHA Rep. 2 A Regierung Potsdam III D Nr. 2890*
- 519 Reparatur des Gefangenenhauses und die Fronfeste in Belzig 1822 - 1870  
*BLHA Rep. 2 A Regierung Potsdam III D Nr. 2896*

- 
- 520 Bauliche Unterhaltung von ehemaligen Amts- und sonstigen Gebäuden sowie Errichtung von Leichenhäusern und anderen gesundheitspolizeilichen Einrichtungen 1897 - 1914  
Enth. u.a.: Bauliche Unterhaltung des Schlosses Eisenhardt.  
*BLHA Rep. 2 A Regierung Potsdam III D Nr. 30763*
- 521 Denkmalsangelegenheiten im Kreis Zauch-Belzig 1928 - 1943  
Bd 1  
Enth. u.a.: Burg Eisenhardt.  
*BLHA Rep. 2 A Regierung Potsdam I Hb Nr. 1276*
- 522 Bau der Sportschule Belzig (Burg Eisenhardt) 1934  
*BLHA Rep. 2 A Regierung Potsdam I Hb Nr. 431*
- 523 Inventarium 1590  
*BLHA Rep. 7 Belzig I Nr. 73*
- 524 Inventarium 1613  
*BLHA Rep. 7 Belzig I Nr. 74*
- 525 Inventarium 1618  
*BLHA Rep. 7 Belzig I Nr. 75*
- 526 Inventarium 1623  
*BLHA Rep. 7 Belzig I Nr. 76*
- 527 Inventarium 1767, 1772,  
1778, 1784  
*BLHA Rep. 7 Belzig I Nr. 77*
- 528 Inventarium über das kurfürstlich sächsische Amt Belzig wie es am 12. August 1797 dem neuen Rentbeamten, Herrn Amts-Inspektor Magnus Friedrich Lichtwer, übergeben worden ist 1797 - 1801  
*BLHA Rep. 7 Belzig I Nr. 78*
- 529 Gebäudeinventar vom Schloss Eisenhardt 1851 - 1869  
Bd 1  
*BLHA Rep. 2 A Regierung Potsdam III D Nr. 2892*
- 530 Gebäudeinventar vom Schlosse Eisenhardt 1851 - 1869  
Bd 1  
*BLHA Rep. 2 A Regierung Potsdam III D Nr. 2892*
- 531 Inventar und Zeichnungen vom Schlosse Eisenhardt in Belzig 1889 - 1890  
Bd 2  
*BLHA Rep. 2 A Regierung Potsdam III D Nr. 2893*
- 532 Feuerschäden im Schlosse Eisenhardt in Belzig 1819 - 1820  
*BLHA Rep. 2 A Regierung Potsdam III D Nr. 2891*
- 533 Revision der Taxen von den Domänengebäuden im Amt Belzig 1860 - 1886  
*BLHA Rep. 2 A Regierung Potsdam III D Nr. 3384*
-

**Berge, Kr. Havelland**

Lit.: HOL IV, 17f.

Siehe auch: Nauen

- 534 Genehmigungen von Neubauten im Kreise Westhavelland im Jahre 1839 1838 - 1840  
Enth. u.a.: Maßstabgerechter Situationsplan von einem Teil des Hofes der königlichen Domäne Berge zum Bau eines neuen Stalles, 23. März 1839 (Sittel).  
*BLHA Rep. 6 B Westhavelland Nr. 746*
- 535 Veräußerung und Abtretung von Grundstücken der Domäne sowie der Erwerb durch Umtausch, Ankauf oder Überweisung 1918 - 1942  
Bd 2  
Enth. u.a.: Lagepläne vom Amtshof der Domäne Berge.  
*BLHA Rep. 2 A Regierung Potsdam III D Nr. 26382*
- 536 Brand auf dem Vorwerk Berge 1761 - 1763  
*BLHA Rep. 2 Kurmärkische Kammer B Nr. 1380*
- 537 Wiederaufbau des abgebrannten Vorwerks Berge, Amt Nauen 1760 - 1761  
Bd 1  
*BLHA Rep. 2 Kurmärkische Kammer B Nr. 1381*
- 538 Bd 2 1764 - 1767  
*BLHA Rep. 2 Kurmärkische Kammer B Nr. 1382*
- 539 Bd 3 1768 - 1771  
*BLHA Rep. 2 Kurmärkische Kammer B Nr. 1383*
- 540 *BLHA Rep. 2 Kurmärkische Kammer B Nr. 1384* 1760 - 1762
- 541 Baureparaturen sowie die Erfüllung der Bauverbindlichkeiten der Domäne Berge 1926 - 1941  
Bd 3  
Enth. u.a.: Kostenanschlag und Zeichnungen für bauliche Verbesserungsarbeiten im Pächterhaus. - Zeichnungen, 6. Dez. 1930.  
*BLHA Rep. 2 A Regierung Potsdam III D Nr. 26350*
- 542 Bd 4 1942 - 1944  
Enth. u.a.: Niederschrift über die Jahresbaubesichtigung auf der Domäne Berge, 7. Dez. 1943.  
*BLHA Rep. 2 A Regierung Potsdam III D Nr. 26351*
- 543 Inventar der Gebäude des Vorwerks Berge 1834 - 1867,  
Enth. u.a.: Grundriss von der Dachetage des Kornhauses, Zeichnung eines Teils 1879, 1882  
des Wirtschaftshauses, Zeichnung des Jungviehstalls.  
*BLHA Rep. 7 Nauen Nr. 232*
- 544 Gebäudeinventar des Domänenvorwerks Berge 1834 - 1882  
*BLHA Rep. 2 A Regierung Potsdam III D Nr. 12760*
- 545 Gebäudeinventar der Domäne Berge. Beschreibung 1887 - 1927  
*BLHA Rep. 2 A Regierung Potsdam III D Nr. 26332*
- 546 *BLHA Rep. 2 A Regierung Potsdam III D Nr. 26333* 1890 - 1903

- 547 Bd 1 1918 - 1927  
*BLHA Rep. 2 A Regierung Potsdam III D Nr. 26334*
- 548 Bd 2 1918 - 1925  
*BLHA Rep. 2 A Regierung Potsdam III D Nr. 26335*
- 549 Verpachtung der Domäne Berge mit Vorwerk Bernitzow und Luchvorwerk  
Bd 3 1907 - 1918  
Enth. u.a.: Gebäudeverzeichnis der Domäne Berge.  
*BLHA Rep. 2 A Regierung Potsdam III D Nr. 26298*
- 550 Kataster der beim Domänenfeuerschädenfonds versicherten Gebäude der Domänenvorwerke Berge und Lietzow 1870 - 1884  
(1889 - 1890)  
*BLHA Rep. 7 Nauen Nr. 329/1*
- 551 Taxen, Kataster und Rekapitulationen von den beim Domänenfeuerschädenverband versicherten Gebäuden des Amtes Nauen (Domänen Berge und Lietzow) 1870  
*BLHA Rep. 2 A Regierung Potsdam III D Nr. 12933*
- 552 Taxen, Kataster, Rekapitulationen usw. von den beim Domänenfeuerschädenverband versicherten Gebäuden der Domäne Berge 1931 - 1944  
*BLHA Rep. 2 A Regierung Potsdam III D Nr. 26354*
- 553 Verpachtung von Acker- und Wiesengrundstücken, Vermietung von Wohnräumen ehemaliger Amts- und sonstiger Gebäude und Gärten 1913 - 1937  
Enth. u.a.: Karte zur Leitungsführung der 50000 Volt Doppelleitung Nauen-Rathenow über das Gelände der Domäne Berge mit Gebäudelage des Guts (1:10000).  
*BLHA Rep. 2 A Regierung Potsdam III D Nr. 30676*
- 554 Bauten und Reparaturen im Amt Nauen  
Bd 8 1799 - 1802  
Enth. u.a.: Zeichnung zur Reparatur der Scheunen Nr. 1, 2 und 3 zu Berge, 1798 (fol. 42).  
*BLHA Rep. 2 Kurmärkische Kammer B Nr. 1376*
- 555 Gesuch des Beamten Donner zu Nauen um die Pachtverlängerung des Amtes Nauen und verschiedene Pacht- und Vorwerksangelegenheiten 1816 - 1832  
Enth. u.a.: Zeichnung für die Einrichtung eines Kuhstalls in Berge.  
*BLHA Rep. 7 Nauen Nr. 250*

**Bergsoll, Kr. Prignitz**

Lit.: HOL I, 41

- 556 Pachtstreitsachen über das Rittergut Bergsoll 1820 - 1929  
Enth. u.a.: Inventar von Bergsoll.  
*BLHA Rep. 37 Meyenburg Nr. 60*
- 557 Bausachen des Rittergutes Bergsoll 1936 - 1942  
*BLHA Rep. 37 Meyenburg Nr. 118*

- 558 Kostenanschläge des „Elektrohauses Haase“, Meyenburg, über die Elektrifizierung des Gutes Bergsoll mit Vorwerk Schabernack und Ziegelei Meyenburg (mit Duplikat) 1936  
 Enth. u.a.: Vier Pläne.  
 BLHA Rep. 37 Meyenburg Nr. 117
- 559 Plan vom Garten des Vorwerks Bergsoll, aufgenommen und gezeichnet von Finck  
 ▶ 66 (kol., 1:500, 45 x 35,4) 1854  
 Enth. u.a.: Gebäudelagen von Wohnhaus, Schmiede und Spritzenhaus. - Nachträge, u.a. mit geplanten Gebäudelagen für Stall und Tagelöhnerhaus.  
*BLHA Rep. 37 Meyenburg Karte 1 B*

### **Berkholz, Kr. Uckermark**

Lit.: HOL VIII, 68ff.

- 560 Inventar des Vorwerkes Bergholz [Berkholz] 1683 - 1740  
*BLHA Rep. 37 Schwedt-Vierraden Nr. 457*
- 561 Inventar von Bergholz [Berkholz] 1759 - 1760  
*BLHA Rep. 37 Schwedt-Vierraden Nr. 460*
- 562 Beschreibung der herrschaftlichen Gebäude im Amt Schwedt, in Hohenkränig, Niederkränig, Saathen, Grabow, Nahausen, Meyenburg, Bergholz [Berkholz], Heinersdorf, Schönermark, der 17 Kossätenhöfe in Blumenhagen, Hohenfelde, Garow, Peetzig, der Vorwerksgebäude bei Vierraden, des Zollhauses zu Stendalichin (die ersten 22 Seiten, die letzten Seiten fehlen) (1771)  
 Enth. u.a.: Beschreibung der Gebäude auf dem Amtsvorwerk Berkholz:  
 Wohnhaus (fol. 411). - Ställe (fol. 418).  
*BLHA Rep. 37 Schwedt-Vierraden Nr. 410*
- 563 Gebäudebeschreibungen und Dachberechnungen der Vorwerke Meyenburg, Berkholz und des Vorwerks am Heinersdorfer Damm 1777 - 1802  
*BLHA Rep. 37 Schwedt-Vierraden Nr. 467*
- 564 Erfassung der durch die Bodenreform enteigneten Herrenhäuser und Schlösser in den Kreisen Angermünde und Prenzlau 1946 - 1949  
 Enth. u.a.: Ansicht und Grundriss des Gutshauses von Berkholz (ca. 1:200, fol. 130).  
*BLHA Rep. 238 Bodenkulturamt Prenzlau Nr. 5*

### **Berlin**

Siehe auch: 254 und 4473

- 565 Königliche Schlossreparaturen [Berlin] 1642 - 1654  
*BLHA Rep. 7 Berlin-Mühlenhof Nr. 1744*

- 566 Reparatur in den Expeditionszimmern der Kurmärkischen Kammer über der Schlossapotheke 1793  
*BLHA Rep. 2 Kurmärkische Kammer B Nr. 109*
- 567 Lebenserinnerungen von Georg Wilhelm von Schweinichen. 1. Teil 1757-1778 1735, um 1843
- 81 Enth. u.a.: Prospekt des geplanten Palais für den Hofmarschall von Geuder in Berlin, Pariser Platz 3, 1735 (fol. 37v). - Genehmigung Friedrich Wilhelms I. (Kabinettsordre) für den Bau des Palais und Schenkung von Baumaterial, 1735.  
*BLHA Rep. 37 Bärwalde-Wiepersdorf Nr. 2067*
- 568 Bauten und Reparaturen auf dem Gut Glienicke 1814 - 1820  
Enth. u.a.: Briefe Schinkels mit Grundrissen und Stoffproben für die Neugestaltung des Wohnhauses des Staatskanzlers Fürst Hardenberg in Berlin am Dönhoffplatz (Leipzigerstr. 55 später 75).  
*BLHA Rep. 37 Neubardenberg Nr. 1344*
- 569 Belege über Ausgaben des Geheimen Staatsrates Otto Christoph Leopold von Quast für die Häuser in der (Großen) Friedrichstraße 225, Berlin, und in der Wilhelmstraße, Berlin. 1823 - 1824  
Enth. u.a.: Rechnungen von Handwerkern für Arbeiten im Pferdestall, am Brunnen, für einen Ölanstrich, für das Setzen eines neuen Ofens usw.  
*BLHA Rep. 37 Garz Nr. 56*
- 570 Belege zur Ausgabenrechnung für das Haus des Geheimen Staatsrates Otto Christoph Leopold von Quast in Berlin, Große Friedrichstraße 225 1824  
Enth. u.a.: Rechnungen von Handwerkern für Maurer-, Schmiede- und Reparaturarbeiten.  
*BLHA Rep. 37 Garz Nr. 57*

**Berlin - Altglienicke** → **Altglienicke (seit 1920 Berlin)**

**Berlin - Bellevue** → **Tiergarten**

**Berlin - Biesdorf** → **Biesdorf (seit 1920 Berlin)**

**Berlin - Blankenburg** → **Blankenburg (seit 1920 Berlin)**

**Berlin - Blankenfelde** → **Blankenfelde (seit 1920 Berlin)**

**Berlin - Bohnsdorf** → **Bohnsdorf (seit 1920 Berlin)**

**Berlin - Britz** → **Britz (seit 1920 Berlin)**

**Berlin - Buch** → **Buch (seit 1920 Berlin)**

**Berlin - Charlottenburg** → **Charlottenburg (seit 1920 Berlin)**

**Berlin - Dahlem** → **Dahlem (seit 1920 Berlin)**

**Berlin - Friedrichsfelde** → **Friedrichsfelde (seit 1920 Berlin)**

**Berlin - Grunewald** → **Grunewald (seit 1920 Berlin)**

**Berlin - Heinersdorf** → **Heinersdorf (seit 1920 Berlin)**

**Berlin - Klein Glienicke** → **Klein Glienicke (Gutsbezirk seit 1920 Berlin)**

**Berlin - Klosterhof** → **Klosterhof (seit 1920 Berlin)**

**Berlin - Köpenick** → **Köpenick (seit 1920 Berlin)**

**Berlin - Lichterfelde** → **Lichterfelde (seit 1920 Berlin)**

**Berlin - Mahlsdorf → Mahlsdorf (seit 1920 Berlin)**

**Berlin - Malchow → Malchow (seit 1920 Berlin)**

**Berlin - Marienfelde → Marienfelde (seit 1920 Berlin)**

**Berlin - Marzahn → Marzahn (seit 1920 Berlin)**

### **Berlin - Mühlenhof**

- |     |   |             |
|-----|---|-------------|
| 571 | Bauten und Reparaturen im Amt Mühlenhof<br><i>BLHA Rep. 2 Kurmärkische Kammer B Nr. 1329</i>                          | 1755 - 1764 |
| 572 | <i>BLHA Rep. 2 Kurmärkische Kammer B Nr. 1332</i>   | 1765 - 1771 |
| 573 | <i>BLHA Rep. 2 Kurmärkische Kammer B Nr. 1330</i>   | 1773 - 1784 |
| 574 | <i>BLHA Rep. 2 Kurmärkische Kammer B Nr. 1331</i>   | 1785 - 1788 |
| 575 | <i>BLHA Rep. 2 Kurmärkische Kammer B Nr. 1333</i>   | 1788 - 1800 |
| 576 | Bauten und Reparaturen auf dem Amt Mühlenhof<br>Bd 1<br><i>BLHA Rep. 2 A Regierung Potsdam III D Nr. 11948</i>        | 1830 - 1832 |
| 577 | Bd 2<br><i>BLHA Rep. 2 A Regierung Potsdam III D Nr. 11949</i>  | 1832 - 1837 |
| 578 | Bd 3<br><i>BLHA Rep. 2 A Regierung Potsdam III D Nr. 11950</i>  | 1838 - 1844 |
| 579 | Bd 4<br><i>BLHA Rep. 2 A Regierung Potsdam III D Nr. 11951</i>  | 1845 - 1850 |
| 580 | Bd 5<br><i>BLHA Rep. 2 A Regierung Potsdam III D Nr. 11952</i>  | 1851 - 1863 |
| 581 | Bd 6<br><i>BLHA Rep. 2 A Regierung Potsdam III D Nr. 11953</i>  | 1864 - 1876 |
| 582 | Revision der Taxen von den Domänengebäuden im Amt Mühlenhof<br><i>BLHA Rep. 2 A Regierung Potsdam III D Nr. 12487</i> | 1860 - 1895 |

**Berlin - Niederschönhausen → Niederschönhausen (seit 1920 Berlin)**

**Berlin - Pfaueninsel → Pfaueninsel (seit 1920 Berlin)**

**Berlin - Rosenthal → Rosenthal (seit 1920 Berlin)**

**Berlin - Rudow → Rudow (seit 1920 Berlin)**

**Berlin - Ruhleben → Ruhleben (seit 1920 Berlin)**

**Berlin - Schmargendorf → Schmargendorf (seit 1920 Berlin)**

**Berlin - Schöneberg → Schöneberg (seit 1920 Berlin)**

**Berlin - Schönow → Schönow (seit 1920 Berlin)**

**Berlin - Spandau → Spandau (seit 1920 Berlin)**

**Berlin - Steglitz → Steglitz (seit 1920 Berlin)**

**Berlin - Tegel → Tegel (seit 1920 Berlin)**

**Berlin - Tempelhof → Tempelhof (seit 1920 Berlin)**

**Berlin - Tiergarten**

- 583 Meierei des Hofjägers Borsdorf am Tiergarten in Charlottenburg 1753 - 1756  
 Enth. u.a.: Maßstabsgetreue, kolorierte Karte des Tiergartens mit der 1742 angelegten Fasanerie, vermessen von C.L. Necke, 1745 (fol. 26).  
*BLHA Rep. 2 Kurmärkische Kammer D Nr. 13206*
- 584 Lustschloss Bellevue 1788 - 1816  
 Enth. u.a.: Kolorierter, maßstabsgerechter Plan von dem zum Vorwerk Wilmsdorf gehörigen Werder mit einem Teil des Tiergartens und des Gartens vom Schloss Bellevue, 13. Sept. 1789 (angefertigt von Conducteur F. Gilly).  
*BLHA Rep. 2 A Regierung Potsdam III F Nr. 2408*
- 585 Beschwerde der Schiffer über Behinderung des Transports ihrer Gefäße und Flöße durch den Bau eines Zaunes und Torweges auf dem Spreeufer beim Lustschloss Bellevue im Tiergarten 1791 - 1792  
*BLHA Rep. 2 Kurmärkische Kammer D Nr. 13209*
- 586 Vorflut für den im Tiergarten in Charlottenburg angelegten neuen Graben zum Schutz des Gartens und der Anlagen beim Schloss Bellevue vor Überschwemmung 1793  
*BLHA Rep. 2 Kurmärkische Kammer D Nr. 13210*
- 587 Beschreibung des Vorwerks Tiergarten und Dokumente über Besitzverhältnisse 1643 - 1660  
*BLHA Rep. 2 Kurmärkische Kammer D Nr. 14714/1*
- 588 Beschreibung des Vorwerks Tiergarten und der Schäferei Wedding 1643  
*BLHA Rep. 2 Kurmärkische Kammer D Nr. 14714*
- 589 Inventar der im Tiergarten und vor dem Spandauer Tor gelegenen Vorwerke 1733 - 1740  
*BLHA Rep. 2 Kurmärkische Kammer D Nr. 14715*
- 590 Verpachtung des Vorwerks im Tiergarten 1800 - 1807  
 Bd 5  
 Enth. u.a.: Inventar.  
*BLHA Rep. 2 Kurmärkische Kammer D Nr. 14713*
- 591 Rechnungssachen der Fasanerie im Tiergarten 1815 - 1833  
*BLHA Rep. 7 Berlin-Mühlenhof Nr. 1825*
- 592 Die neuen Anlagen in und bei dem vormaligen Fasanerieterrain 1846 - 1849  
*BLHA Rep. 7 Berlin-Mühlenhof Nr. 1786*
- 593 Untersuchung wegen der Fluchtlinie der Gebäude im Tiergarten vom Potsdamer Tor bis zum Kemperschen Etablissement 1824 - 1826  
*BLHA Rep. 7 Berlin-Mühlenhof Nr. 1904*
- 594 Aufwendung für Entsumpfung, Unterhaltung und Verschönerung der einzelnen Teile des Tiergartens 1834 - 1846  
*BLHA Rep. 7 Berlin-Mühlenhof Nr. 1784*
- 595 Etats- und Rechnungssachen über die Verwaltung des großen und kleinen Tiergarten, der Hasenheide und der Plantagen zu Tegel 1820 - 1830  
 Bd 1  
*BLHA Rep. 7 Berlin-Mühlenhof Nr. 1826*

- 596 Bd 2 1831 - 1851  
*BLHA Rep. 7 Berlin-Mühlenhof Nr. 1827*
- 597 Bd 3 1846 - 1875  
*BLHA Rep. 7 Berlin-Mühlenhof Nr. 1828*
- 598 Bd 4 1872 - 1890  
*BLHA Rep. 7 Berlin-Mühlenhof Nr. 1829*
- 599 Bd 5 1891 - 1901  
*BLHA Rep. 7 Berlin-Mühlenhof Nr. 1830*
- 600 Bd 6 1901 - 1902  
*BLHA Rep. 7 Berlin-Mühlenhof Nr. 1831*
- 601 Reparatur der im Tiergarten aufgestellten Statuen 1768 - 1814  
*BLHA Rep. 2 A Regierung Potsdam III F Nr. 2409*
- 602 Die Aufstellung des Monuments zum Andenken an König Friedrich Wilhelm III. und an die Königin Louise von Preußen sowie anderer Denkmäler (im Tiergarten) 1849 - 1890  
*BLHA Rep. 7 Berlin-Mühlenhof Nr. 1787*
- 603 Konditorzelte im Tiergarten bei Berlin 1807 - 1810  
*BLHA Rep. 2 A Regierung Potsdam III F Nr. 2410*
- 604 Zelte im Tiergarten bei Berlin 1809 - 1815  
*BLHA Rep. 2 A Regierung Potsdam III F Nr. 2411*
- 605 Die Errichtung einer Zeltbude in Anlage V des Tiergartens durch den Molkereibesitzer Bolle hierselbst, behufs Verkaufs von frischer Milche, sowie überhaupt Milchhallen im Tiergarten 1881 - 1894  
*BLHA Rep. 7 Berlin-Mühlenhof Nr. 1782*
- 606 Bau und die Erweiterung eines Winter- und Sommergartens im Tiergarten durch den Gastwirt Kroll 1842 - 1850  
 Bd 1  
*BLHA Rep. 7 Berlin-Mühlenhof Nr. 1914/4*
- 607 Bd 2 1849 - 1896  
*BLHA Rep. 7 Berlin-Mühlenhof Nr. 1914/5*
- 608 Anlegung eines Kanals wegen der Entwässerung des Tiergartens in der Schulgarten- und Potsdamer Straße 1844 - 1846  
*BLHA Rep. 7 Berlin-Mühlenhof Nr. 2006*
- 609 Rechnungssachen über die von der Tiergartenverwaltung ressortierenden Grundstücke, Schmuckplätze und Alleen 1881 - 1882  
*BLHA Rep. 7 Berlin-Mühlenhof Nr. 1832*
- 610 Die vom König zur Verbesserung der Hauptwege im Tiergarten vom Potsdamer Tor nach der Hofjäger, von da nach dem sogenannten Stern und vom Zirkel bei den Zelten nach dem Brandenburger Tor auf die Schatulle angewiesenen 4000 Reichstaler, sowie die Anfertigung der Rechnung darüber 1820 - 1826  
*BLHA Rep. 7 Berlin-Mühlenhof Nr. 1903*
- 611 Errichtung einer Bedürfnisanstalt im Tiergarten in der Nähe der großen Querallee zwischen der Baumschule und der Charlottenburger Chaussee durch den General-

agenten Protz sowie sonstige Stellen des Tiergartens 1882 - 1902  
*BLHA Rep. 7 Berlin-Mühlenhof Nr. 1783*

**Berlin - Vor dem Spandauer Tor → Vor dem Spandauer Tor**

**Berlin - Wartenberg → Wartenberg (seit 1920 Berlin)**

**Berlin - Wilmersdorf → Wilmersdorf (seit 1920 Berlin)**

**Berlitt, Kr. Ostprignitz-Ruppin**

Lit.: HOL I, 44ff.

- |     |  |             |
|-----|--|-------------|
| 612 | Feldkarte des Rittergutes Berlitt, angefertigt durch Geometer Schumann (1:10000)<br>Enth. u.a.: Gebäudelage Rittergut Berlitt mit Gutspark.<br><i>BLHA Rep. 37 Berlitt und Kötzlin Nr. 204</i> | 1912        |
| 613 | Karte vom Rittergut Berlitt<br><i>BLHA Rep. 37 Berlitt und Kötzlin Nr. 203</i>   | 1912        |
| 614 | Lageplan des Rittergutes Berlitt<br><i>BLHA Rep. 37 Berlitt und Kötzlin Nr. 205</i>  | 1916        |
| 615 | Lageplan des Rittergutes Berlitt<br><i>BLHA Rep. 37 Berlitt und Kötzlin Nr. 206</i>  | 1916        |
| 616 | Reparaturen auf Gut Berlitt und Taxe sämtlicher Wohn- und Wirtschaftsgebäude<br>des Rittergutes Berlitt<br><i>BLHA Rep. 37 Berlitt und Kötzlin Nr. 187</i>                                     | 1779        |
| 617 | Kostenanschlag der Maurerarbeiten zum Bau eines herrschaftlichen Wohnhauses<br>auf dem Rittergut Berlitt<br><i>BLHA Rep. 37 Berlitt und Kötzlin Nr. 532</i>                                    | 1835        |
| 618 | Ausgaben der Berlitter Baurechnung<br><i>BLHA Rep. 37 Berlitt und Kötzlin Nr. 533</i>  | 1890        |
| 619 | <i>BLHA Rep. 37 Berlitt und Kötzlin Nr. 534</i>  | 1891        |
| 620 | <i>BLHA Rep. 37 Berlitt und Kötzlin Nr. 535</i>  | 1892        |
| 621 | <i>BLHA Rep. 37 Berlitt und Kötzlin Nr. 536</i>  | 1895        |
| 622 | Belege zu den Baurechnungen des Gutes Berlitt<br><i>BLHA Rep. 37 Berlitt und Kötzlin Nr. 537</i>   | 1890 - 1891 |
| 623 | <i>BLHA Rep. 37 Berlitt und Kötzlin Nr. 538</i>  | 1891 - 1892 |
| 624 | <i>BLHA Rep. 37 Berlitt und Kötzlin Nr. 539</i>  | 1892 - 1893 |
| 625 | <i>BLHA Rep. 37 Berlitt und Kötzlin Nr. 540</i>  | 1893 - 1894 |
| 626 | Inventarbuch von Gut Berlitt<br>Bd 1<br><i>BLHA Rep. 37 Berlitt und Kötzlin Nr. 188 ÜF</i>   | 1911 - 1920 |
| 627 | Bd 2<br><i>BLHA Rep. 37 Berlitt und Kötzlin Nr. 189 ÜF</i>   | 1924        |
| 628 | Bd 3<br><i>BLHA Rep. 37 Berlitt und Kötzlin Nr. 190 ÜF</i>   | 1924 - 1930 |

- 629 Kostenanschläge für einen Silo- und Geräteschuppen auf dem Rittergut Berlitt 1929  
 Enth. u.a.: Baupolizeilich genehmigte Zeichnung des zu erbauenden Siloschuppens auf Berlitt.  
*BLHA Rep. 37 Berlitt und Kötzlin Nr. 541*

**Bernitzow, Kr. Havelland → Berge**

**Bertikow (Charlottenthal), Kr. Ostprignitz-Ruppin**

Lit.: HOL II, 14

- 630 Bau- und Retablissementsangelegenheiten von Walsleben 1832 - 1861,  
 Enth. u.a.: Situationspläne von Wohn- und Wirtschaftsgebäuden auf dem Rittergut Bertikow (Charlottenthal): Anbau am Kuhstall, 4. Apr. 1836. - See und Erdofen beim Vorwerk, 19. Apr. 1836 (kol.). - Neues Wohnhaus, 1891  
 5. Mai 1849. - Neuer Stall, 7. Aug. 1850.  
*BLHA Rep. 6 B Ruppin Nr. 1197*

**Biegen, Kr. Oder-Spree**

Lit.: HOL VII, 25ff.

- 631 Bauten des Amtes Biegen 1747 - 1757  
*BLHA Rep. 2 Kurmärkische Kammer D Nr. 5513*
- 632 Reparaturen an den Wirtschaftsgebäuden des Amtes Biegen, an den dazugehörigen Vorwerken und an dem Predigerhause in Müllrose  
 Bd 4 1755 - 1763  
*BLHA Rep. 2 Kurmärkische Kammer D Nr. 5514*
- 633 Wiederaufbau der im Krieg zerstörten Amts- und Vorwerksgebäude und Forderung der Baudefektengelder von dem Amtmann Jeckel  
 Bd 1 1762 - 1767  
*BLHA Rep. 2 Kurmärkische Kammer D Nr. 5515*
- 634 Bd 2 1768 - 1770  
*BLHA Rep. 2 Kurmärkische Kammer D Nr. 5516*
- 635 Bauten des Amtes Biegen  
 Bd 4 1773 - 1782  
*BLHA Rep. 2 Kurmärkische Kammer B Nr. 307*
- 636 Bauten und Reparaturen des Amtes Biegen  
 Bd 6 1788 - 1792  
*BLHA Rep. 2 Kurmärkische Kammer B Nr. 308*
- 637 Bd 7 1793 - 1800  
 Enth. u.a.: Ansicht des Hammelstalles zur Hofseite und eine Zeichnung des neuen Hammelstalles auf dem Amtshof in Biegen, 1806 (fol. 224a).  
*BLHA Rep. 2 Kurmärkische Kammer B Nr. 309*

- 638 Amts- und Vorwerksbauten des Amtes Biegen  
Bd 8 1801 - 1805  
*BLHA Rep. 2 Kurmärkische Kammer B Nr. 310*
- 639 Bd 9 1806 - 1814  
*BLHA Rep. 3 B Regierung Frankfurt (Oder) III D Nr. 416*
- 640 Instandsetzungsarbeiten auf der Domäne Biegen 1938 - 1942  
*BLHA Rep. 27 A Frankfurt I Nr. 61*
- 641 Erbreregister von Biegen, Erwerb der Güter Biegen, Hohenwalde und 2/3 des  
Gutes Pillgram von der Familie von Röbel durch den Kurfürsten Friedrich 1595,  
Wilhelm, Inventar der Güter Biegen, Hohenwalde und Pillgram 1665, 1666  
*BLHA Rep. 7 Biegen Nr. 3*
- 642 Inventar des Amtes Biegen 1681, 1739, 1768,  
*BLHA Rep. 2 Kurmärkische Kammer D Nr. 5505* 1783, 1802
- 643 Forderung und Rechnung der Oberamtshauptleute von Dellwig und von  
Bandemer bei Sequestration des Amtes 1728 - 1731  
Enth. u.a.: Inventare des Amtes.  
*BLHA Rep. 2 Kurmärkische Kammer D Nr. 5525*
- 644 Feuersozietätskataster des Domänenamtes Biegen 1793 - 1806  
*BLHA Rep. 2 Kurmärkische Kammer D Nr. 5694*
- 645 Versicherung des Rittergutes Biegen 1922 - 1940  
Enth. u.a.: Beschreibung und Bewertung der Gebäude, Baulichkeiten und Zube-  
hörstücke des Gutes, 1923, 1924. - Lagepläne, 1922, 1923. - Bericht über die  
Besichtigung des Gutes am 5. Sept. 1940.  
*BLHA Rep. 55 F Lebus Nr. RG 2*
- 646 Biegen. Lageskizze des Rittergutes. Sammelkarte mit 3 Darstellungen (2 davon  
auf der Rückseite), angefertigt Aug. 1920 (kol. Handzeichnung, 33 x 21) 1920  
Enth. u.a.: Gebäudelagen Gutshof. - Herrenhaus.  
*BLHA Rep. 55 F Lebus Karte 5 C*
- 647 Biegen. Lageskizze des Rittergutes. Sammelkarte mit 2 Darstellungen (2 davon  
auf der Rückseite), angefertigt von Bauschätzer Max Kubler, 26. Juni 1924  
(33 x 42) 1924  
Enth. u.a.: Wirtschaftshof.  
*BLHA Rep. 55 F Lebus Karte 6 C*
- 648 Maßnahmen zur Durchführung der Bodenreform in den Gemeinden des Kreises 1946,  
Lebus: Biegen 1948 - 1949  
Enth. u.a.: Grundrisse und Ansichten des Schlosses.  
*BLHA Rep. 208 Ministerium für Land- und Forstwirtschaft Nr. 723*
- 649 Bau eines Gefängnisses in der Vogts-Wohnung beim Amt 1783 - 1784  
*BLHA Rep. 2 Kurmärkische Kammer D Nr. 5521*

**Biesdorf (seit 1920 Berlin)**

Lit.: HOL VI, 38ff.

Siehe auch: 17

- 650 Situationsplan vom Vorwerk und Grundrisse der Gebäude (mit anschließender Beschreibung der Bauten) 1802  
*BLHA Rep. 2 A Regierung Potsdam III D Nr. 9582*
- 651 Karte der Feldmark Biesdorf, angefertigt durch Koppin, 1848, kopiert durch v. Lepell, 1848 (1:3000) 1848  
Enth. u.a.: Gutslage.  
*BLHA Rep. 24 Oberbarnim Karte 16 G*
- 652 Bauten und Reparaturen auf dem Vorwerk Biesdorf 1771 - 1784  
*BLHA Rep. 2 Kurmärkische Kammer B Nr. 1090*
- 653 Wiederaufbau der abgebrannten Wirtschaftsgebäude auf dem Vorwerk Biesdorf 1783 - 1785  
*BLHA Rep. 2 Kurmärkische Kammer B Nr. 1091*
- 654 Bauten und Reparaturen beim Amt Köpenick und seinen Vorwerken 1804 - 1806  
Enth. u.a.: Grund- und Profilrisse von dem Flur des Vorwerkshauses zu Biesdorf, angefertigt von Pohlmann, 1805 (fol. 181).  
*BLHA Rep. 2 Kurmärkische Kammer B Nr. 1071*

**Biesenbrow, Kr. Uckermark**

Lit.: HOL VIII, 79ff.

- 655 II. Reinkarte von der Bauernfeldmark Biesenbrow. Von der Brouillonkarte von Kalisch kopiert durch Knauert, 1849 (1:3000) 1849  
Enth. u.a.: Gutslage.  
*BLHA Rep. 24 Angermünde Karte 6 G*
- 656 Die von mehreren Einsassen des Kreises Angermünde nachgesuchte Erlaubnis, Gebäude aufführen zu dürfen, ingleichen die Inhibierung der ohne Erlaubnis begonnenen Bauten 1860 - 1861  
Enth. u.a.: Situationsplan, Profil und Grundriss von dem neuen Treibhaus auf der Domäne Biesenbrow, 17. Nov. 1861.  
*BLHA Rep. 6 B Angermünde Nr. 68*
- 657 Enth. u.a.: Situationsplan, Ansicht und Profil von einem Familienhausstall auf der Domäne Biesenbrow, März 1867. 1867  
*BLHA Rep. 6 B Angermünde Nr. 71*

**Biesenthal, Kr. Barnim**

Lit.: HOL VI, 41ff.

658	Vom Amt Biesenthal ingleichen der Spechthäuser Mühle <i>BLHA Rep. 2 Kurmärkische Kammer B Nr. 323</i>	1738 - 1755
659	Amts- und Vorwerksbauten des Amtes Biesenthal <i>BLHA Rep. 2 Kurmärkische Kammer B Nr. 315</i>	1756 - 1770
660	Aufnahme der Baureparaturen vom Amt Biesenthal durch geschworene Amtsmaurer- und -zimmermeister <i>BLHA Rep. 7 Biesenthal Nr. 550</i>	1760
661	Bebauung der alten abgebrannten Amtsstelle in Biesenthal <i>BLHA Rep. 7 Biesenthal Nr. 548</i>	1761 - 1765
662	Anlegung des Baumagazins beim Amt Biesenthal <i>BLHA Rep. 7 Biesenthal Nr. 549</i>	1766 - 1772
663	Bauten und Reparaturen beim Amt Biesenthal <i>BLHA Rep. 2 Kurmärkische Kammer B Nr. 316</i>	1771 - 1787
664	Meliorationen im Amte Biesenthal Enth. u.a.: Bauanschläge eines neuen Amtsvorwerks in der Biesenthaler Forst. <i>BLHA Rep. 2 Kurmärkische Kammer D Nr. 6044</i>	1777 - 1779
665	Rodung in der Forst des Amtes Biesenthal zum Bau eines neuen Vorwerks Enth. u.a.: Grundriss der Gebäude des Vorwerks. - Kostenanschlag. - Situationsplan des Forstreviers. <i>BLHA Rep. 2 Kurmärkische Kammer D Nr. 570</i>	1782 - 1788
666	Bauten und Reparaturen im Amte Biesenthal und auf seinen Vorwerken Bd 3 <i>BLHA Rep. 2 Kurmärkische Kammer B Nr. 317</i>	1788 - 1793
667	Bd 4 <i>BLHA Rep. 2 Kurmärkische Kammer B Nr. 318</i>	1793 - 1803
668	Bauten und Reparaturen im Amte Biesenthal Bd 5 <i>BLHA Rep. 2 A Regierung Potsdam III D Nr. 3502</i>	1804 - 1814
669	Bd 6 <i>BLHA Rep. 2 A Regierung Potsdam III D Nr. 3503</i>	1809 - 1816
670	Bd 7 <i>BLHA Rep. 2 A Regierung Potsdam III D Nr. 3504</i>	1816 - 1822
671	Bd 8 <i>BLHA Rep. 2 A Regierung Potsdam III D Nr. 3505</i>	1822 - 1827
672	Bd 9 <i>BLHA Rep. 2 A Regierung Potsdam III D Nr. 3506</i>	1828 - 1833
673	Bd 10 <i>BLHA Rep. 2 A Regierung Potsdam III D Nr. 3507</i>	1833 - 1836
674	Bd 11 <i>BLHA Rep. 2 A Regierung Potsdam III D Nr. 3508</i>	1837 - 1842
675	Bd 12 <i>BLHA Rep. 2 A Regierung Potsdam III D Nr. 3509</i>	1843 - 1847

- 676 Beschreibung der Pertinenzien des Amtes Biesenthal und der dazugehörigen Vorwerke und Dörfer 1704  
*BLHA Rep. 2 Kurmärkische Kammer D Nr. 5774*
- 677 Inventar des Amtes [1731], 1773, (1820)  
*BLHA Rep. 2 Kurmärkische Kammer D Nr. 5775*
- 678 Inventare des Amtes Biesenthal 1737  
*BLHA Rep. 7 Biesenthal Nr. 160*
- 679 Inventare der Gebäude von den Erbzinsgütern im Amt Biesenthal 1779  
*BLHA Rep. 7 Biesenthal Nr. 177*
- 680 Inventar der zum Amt Biesenthal gehörigen Vorwerksgebäude, Brücken, Gräben, Feuerlöschgerätschaften 1821 - 1845  
*BLHA Rep. 7 Biesenthal Nr. 545*
- 681 Inventar sämtlicher Biesenthalscher Amts- und Vorwerksgebäude 1821 - 1845  
*BLHA Rep. 7 Biesenthal Nr. 554*
- 682 Anfertigung der Feuersozietätskataster nach dem neuen Feuersozietätsreglement vom 18. Dez. 1824 des Amtes Biesenthal und der dazugehörigen Vorwerke Melchow und Buckowsche Teerofen 1826  
 Enth. u.a.: Taxe der Amts- und Vorwerksgebäude.  
*BLHA Rep. 7 Biesenthal Nr. 616*
- 683 Anfertigung und Einrichtung der Domänenfeuersozietätskataster von den Gebäuden des ehemaligen Amtes Biesenthal und dessen Vorwerke 1845 - 1860  
 Enth. u.a.: Kataster.  
*BLHA Rep. 7 Neustadt Eberswalde Nr. 133*

### **Biesow, Kr. Märkisch-Oderland**

Lit.: HOL VI, 47f.

- 684 Lageplan der Oberförsterei Prötzel, angefertigt von Oberförster Knieschke (kol. Druck, 1:25000, 70 x 67) 1930  
 Enth. u.a.: Gebäudelage Vorwerk Biesow.  
*BLHA Rep. 37 Prötzel Karte 2 A*

### **Bietikow, Kr. Uckermark → Zichow**

### **Binenwalde, Kr. Ostprignitz-Ruppin**

Lit.: HOL II, 14f.

- 685 Bodenreformangelegenheiten in den Gemeinden des Kreises Ruppin: Binenwalde o.J.  
 Enth. u.a.: Pläne des Herrenhauses.  
*BLHA Rep. 238 Bodenkulturamt Neuruppin Nr. 146*
- 686 Maßnahmen zur Durchführung der Bodenreform in den Gemeinden des Kreises Ruppin: Braunsberg 1945 - 1949

- Enth. u.a.: Lageplan des ehemaligen Herrenhauses Binenwalde.  
*BLHA Rep. 208 Ministerium für Land- und Forstwirtschaft Nr. 1644*
- 687 Lageplan des Herrenhauses Binenwalde, angefertigt vom Bodenkulturamt Neuruppin (Federzeichnung, 1:1000, 21 x 29) 1948  
*BLHA Rep. 238 Bodenkulturamt Neuruppin Karte 8 C*
- 688 Bauzeichnungen des Herrenhauses Binenwalde, angefertigt vom Bodenkulturamt Neuruppin (1:100, 54,5 x 35,5) 1948  
 Enth. u.a.: Grundriss des Kellergeschosses mit Nutzungsangaben.  
*BLHA Rep. 238 Bodenkulturamt Neuruppin Karte 9/1 B*
- 689 Bauzeichnungen des Herrenhauses Binenwalde, angefertigt vom Bodenkulturamt Neuruppin (1:100, 54,5 x 35,5) 1948  
 Enth. u.a.: Grundriss des Erdgeschosses.  
*BLHA Rep. 238 Bodenkulturamt Neuruppin Karte 9/2 B*
- 690 Bauzeichnungen des Herrenhauses Binenwalde, angefertigt vom Bodenkulturamt Neuruppin (1:100, 54,5 x 35,5) 1948  
 Enth. u.a.: Grundriss des Obergeschosses.  
*BLHA Rep. 238 Bodenkulturamt Neuruppin Karte 9/3 B*

#### **Birkenwerder, Kr. Oberhavel**

Lit.: HOL VI, 49f.

- 691 Besiztdokumente des Gutes Birkenwerder 1641 - 1781  
 Enth. u.a.: Inventar.  
*BLHA Rep. 2 Kurmärkische Kammer D Nr. 14943*
- 692 Reglements und Verordnungen der Kurmärkischen Landesfeuersozietät und die Einrichtung besonderer Feuersozietäten in den Ämtern 1824 - 1828  
 Enth. u.a.: Feuerkataster von Birkenwerder.  
*BLHA Rep. 7 Bötzwow Nr. 149*

#### **Birkholz bei Beeskow, Kr. Oder-Spree**

Lit.: HOL IX, 30ff.

Siehe auch: 2296

- 693 Lageplan des Gutes Birkholz bei Beeskow, angefertigt um 1924 (Bleistiftzeichnung mit farbigen Einträgen, 21,5 x 32,5) 1924  
 Enth. u.a.: Lage der Wohn- und Wirtschaftsgebäude.- Gebäudebeschreibung.  
*BLHA Rep. 55 F Beeskow-Storkow Karte 15 C*

#### **Birkholz bei Märkisch Buchholz, Kr. Dahme-Spreewald**

Lit.: HOL IX, 32f. - Duncker NA II, 36ff.

- 694 Reinkarte der bäuerlichen Feldmark Birkholz, revidiert nach der Karte von Acker- (1821)

- mann von 1821 durch Werner, 1848, kopiert 1849 (1:4000) 1848 - 1849  
 Enth. u.a.: Gebäudelage des Vorwerks.  
*BLHA Rep. 24 Beeskow-Storkow Karte 14 G*
- 695 1. Reinkarte der bäuerlichen Feldmark Birkholz, vermessen und kartiert von Ger- (1861/62)  
 chow, 1861/62, kopiert von Werner, 1865, Nachträge von Werner, 1876 (1:2500) 1865, 1876  
 Enth. u.a.: Gebäudelage des Vorwerks.  
*BLHA Rep. 24 Beeskow-Storkow Karte 15 G*
- 696 Lageplan der Rittergutes Birkholz bei Märkisch Buchholz, Schm(idt), 25. Nov. 1933 1933  
 (42 x 29)  
 Enth. u.a.: Nebenkarte: Lageplan Vorwerk Busch.- Gebäudelage von Birkholz und  
 Busch. - Gebäudeaufstellung.  
*BLHA Rep. 55 F Beeskow-Storkow Karte 1 C und 2 C*

### **Birkholz, Kr. Prignitz**

Lit.: HOL I, 56ff.

- 697 Karte des Rittergutes Birkholz, aufgenommen durch E. Arndt (kol., 1:2500, 182,5 x 147,5) 1865  
 Enth. u.a.: Gebäudelage Birkholz mit Gutshof.  
*BLHA Rep. 37 Birkholz Karte 1 G*

### **Bischdorf, Kr. Oberspreewald-Lausitz**

Lit.: HOLNL I, 252f.

- 698 Situationsplan der Güter Bischdorf und Groß Lübbenau, angefertigt von G.A. Neisschke auf Grundlage der Vermessung von J.W. Knüppel von 1728, 1766 1728, 1766  
 (kol., 1:4000, 109,2 x 107)  
 Enth. u.a.: Gebäudelage.  
*BLHA Rep. 37 Lübbenau Karte 5 G*
- 699 Kolorierte Karte von dem Dorf Bischdorf, vermessen von dem Geometer C.C.L. Bock, kopiert von dem Regierungsgeometer A.J.C. Lehmann (ca. 1:3000, 132,7 x 111,5) 1828, 1837  
 Enth. u.a.: Ortslage mit Gebäuden.  
*BLHA Rep. 37 Lübbenau Karte 65 G*
- 700 Inventarium vom Rittergut Bischdorf 1833  
*BLHA Rep. 37 Sonnewalde Nr. 2072*

### **Bischofswerder, Kr. Oberhavel**

Lit.: HOL VI, 54

- 701 Grundriss von der Lage der Stall- und Wohngebäude auf dem Landgestüt Bischofs-

- werder 19. Jh.  
*BLHA Rep. 21 Neustadt (Dosse) Karte 9 A*
- 702 Anlegung eines später Bischofswerder genannten 2. Landgestüts bei Liebenwalde und der Bau eines Marstalls auf den Dienstpertinenzien - genannt der Witteberg - des Oberförsterns Köhler 1789 - 1826  
*BLHA Rep. 2 A Regierung Potsdam III D Nr. 10907*
- 703 Versicherung der Gebäude des Friedrich Wilhelm Gestüts und der Marställe Lindenau und Bischofswerder bei der Landfeuersozietät 1796  
*BLHA Rep. 2 Kurmärkische Kammer D Nr. 857*

### Blankenberg, Kr. Ostprignitz-Ruppin

Lit.: HOL II, 17

- 704 Erwerb des Vorwerks Blankenberg 1735 - 1738,  
 Enth. u.a.: Inventar von 1754. 1754  
*BLHA Rep. 2 Kurmärkische Kammer D Nr. 19073*
- 705 Bau- und Retablissemmentsangelegenheiten von Blankenberg 1821 - 1886  
 Enth. u.a.: Teilweise maßstabsgetreue Situationspläne von Wohn- und Wirtschaftsgebäuden auf dem Rittergut Blankenberg: Neue Ställe; neues Wirtschaftsgebäude; Verlegung eines neuen russischen Feuerrohrs zur Ofenheizung; neuer Stall für Tagelöhner; Anbau und russische Rohre für das Herrenhaus, 14. Febr. 1848, 7. Apr. 1751, 25. Jan. 1754, 30. Mai 1854, 30. Jul. 1854, 2. Jan. 1855, 12. Apr. 1855, 12. Febr. 1859 (Zimmermeister Meyer). - Neuer Backofen, ohne Datum. - Neuer Kartoffelkeller, 26. Febr. 1856.  
*BLHA Rep. 6 B Ruppin Nr. 1058*
- 706 Maßnahmen zur Durchführung der Bodenreform in den Gemeinden des Kreises Ruppin: Blankenberg 1946 - 1950  
 Enth. u.a.: Skizzen des ehemaligen Gutshauses.  
*BLHA Rep. 208 Ministerium für Land- und Forstwirtschaft Nr. 1643*
- 707 Bodenreformangelegenheiten in den Gemeinden des Kreises Ruppin: Blankenberg, Gutshaus o.J.  
 Enth. u.a.: Skizzen.  
*BLHA Rep. 238 Bodenkulturamt Neuruppin Nr. 149*
- 708 Ansichten des Gutshauses Blankenberg, angefertigt von Bär, Juli 1948 (Bleistiftzeichnungen, ca. 31 x 24) 1948  
*BLHA Rep. 238 Bodenkulturamt Neuruppin Karten 6/1-3 C*
- 709 Bauzeichnungen des Gutshauses Blankenberg, ca. 1948 ca. 1948  
*BLHA Rep. 238 Bodenkulturamt Neuruppin Karten 7/1-3 B*

**Blankenburg (seit 1920 Berlin)**

Lit.: HOL VI, 55ff.

Siehe auch: 4105

- 710 Bauten und Reparaturen beim Vorwerk Blankenburg 1724 - 1733  
*BLHA Rep. 2 Kurmärkische Kammer B Nr. 1573*
- 711 Bauten und Reparaturen zu Blankenburg 1771 - 1774  
*BLHA Rep. 2 Kurmärkische Kammer B Nr. 1574*
- 712 Ankauf des Gutes Blankenburg 1708 - 1710  
Enth. u.a.: Inventar.  
*BLHA Rep. 2 Kurmärkische Kammer D Nr. 14728*
- 713 Inventar der Amtsvorwerke Blankenfelde, Blankenburg, Rosenthal und Malchow 1791  
Enth. u.a.: Situationspläne.  
*BLHA Rep. 2 Kurmärkische Kammer D Nr. 14718*
- 714 Bauten und Reparaturen beim Amt Niederschönhausen und seinen Vorwerken 1799 - 1803  
Enth. u.a.: Zeichnung zum Bau einer neuen Scheune, 1797 (fol. 115).  
*BLHA Rep. 2 Kurmärkische Kammer B Nr. 1564*

**Blankenfelde (seit 1920 Berlin)**

Lit.: HOL VI, 57ff.

Siehe auch: 713

- 715 Bau und Reparatur beim Vorwerk Blankenfelde, desgleichen Reparatur der Braupfanne, Branntweinblase und Bottich 1721 - 1733  
*BLHA Rep. 2 Kurmärkische Kammer B Nr. 1575*
- 716 Bau und Reparaturen zu Blankenfelde 1771 - 1779  
*BLHA Rep. 2 Kurmärkische Kammer B Nr. 1576*
- 717 Bauten und Reparaturen beim Amt Niederschönhausen und seinen Vorwerken 1777 - 1779  
Enth. u.a.: Zeichnung zur Erbauung eines neuen Schweinestalles auf dem königlichen Amtsvorwerk zu Blankenfelde, aus Stein mit Ziegeldach, 1777 (fol. 82).  
*BLHA Rep. 2 Kurmärkische Kammer B Nr. 1555*
- 718 Inventar der Gebäude beim Schönhauser Amtsvorwerk Blankenfelde 1791  
*BLHA Rep. 7 Niederschönhausen Nr. 138*
- 719 Inventar des Gutes Blankenfelde 1711 - 1712  
*BLHA Rep. 2 Kurmärkische Kammer D Nr. 14716*

**Blankenfelde, Kr. Teltow-Fläming**

Lit.: HOL IV, 23ff. - Duncker NA II, 38ff.

- 720 Bebauungspläne, Straßenanlagen, Unterhaltung des Straßenpflasters und der Bürgersteige in Blankenfelde, Kr. Teltow 1929 - 1941

- Enth. u.a.: Lageplan von Schloss Blankenfelde, 1934 (1:100).  
*BLHA Rep. 2 A Regierung Potsdam I SW Nr. 317*
- 721 Beschaffung von Grundstücken für Landjahrlager 1936  
 Enth. u.a.: Baupläne des Schlosses Blankenfelde, Kr. Teltow.  
*BLHA Rep. 2 A Regierung Potsdam I Ldj Nr. 61/1*

### Blankensee, Kr. Teltow-Fläming

Lit.: HOL X, 36ff.

- 722 Karte von dem Rittergute Blankensee, aufgenommen durch Regierungskondukteur  
 Gutschow (1:5000, 73,4 x 57,3) 1832  
 Enth. u.a.: Lage der Gutsgebäude.  
*BLHA Rep. 37 Blankensee Karte 1 B*

### Blankensee, Kr. Uckermark

Lit.: HOL VIII, 90ff.

Siehe auch: 25

- 723 Blankensee - Neudorf: Bausachen 1883 - 1884  
*BLHA Rep. 37 Bärwalde-Wiepersdorf Nr. 1205*
- 724 Inventar des Rittergutes Blankensee 1887 - 1889  
*BLHA Rep. 37 Bärwalde-Wiepersdorf Nr. 1201*
- 725 Kostenanschlag vom Viehstallbau auf Blankensee mit Zeichnung 1884  
*BLHA Rep. 37 Bärwalde-Wiepersdorf Nr. 1206*

### Blücher, Kr. Ostprignitz-Ruppin

Lit.: HOL II, 18

- 726 Bau- und Retablissemmentsangelegenheiten von Lüchfeld und Blücher  
 ▶ 70 Bd 2 1833 - 1891  
 Enth. u.a.: Kolorierter, maßstabsgerechter Situationsplan zur Errichtung neuer Gebäude sowie einer neuen Hof- und Gartenanlage auf dem zum Rittergut Lüchfeld gehörenden Vorwerk Blücher, 25. Febr. 1841 (Conducteur Reuter).  
*BLHA Rep. 6 B Ruppin Nr. 1133*

### Blumberg, Kr. Barnim

Lit.: HOL VI, 63ff. - Duncker NA II, 41ff.

- 727 Restaurierung des Schlosses in Blumberg 1874 - 1875  
*BLHA Rep. 37 Blumberg Nr. 11*

- 728 Maßnahmen zur Durchführung der Bodenreform in den Gemeinden des Kreises  
Niederbarnim: Blumberg 1945 - 1950  
Enth. u.a.: Lageplan des Schlosses.  
*BLHA Rep. 208 Ministerium für Land- und Forstwirtschaft Nr. 1093*

### **Böckenberg, Kr. Uckermark**

Lit.: HOL VIII, 101f.

- 729 Inventar des Rittergutes Boeckenberg 1792  
*BLHA Rep. 37 Boeckenberg Nr. 1*

### **Bohnenkamp, Kr. Ostprignitz-Ruppin**

Lit.: HOL I, 79f.

Siehe auch: 5693

- 730 Plan vom Vorwerk Bohnenkamp im Amt Wittstock 1767  
Enth. u.a.: Grundriss von Wohn- und Wirtschaftsgebäuden, aufgenommen von  
C.G. Baeger.  
*BLHA Rep. 2 Kurmärkische Kammer D Nr. 19097*
- 731 Reinkarte von den am Scharfenberge gelegenen, zum Vorwerk Bohnenkamp ge-  
hörenden Ländereien, vermessen von Hasse, 1830, kopiert von Möbius, 1844  
(1:3000) (1830) 1844  
Enth. u.a.: Lage des Vorwerks.  
*BLHA Rep. 24 Ostprignitz Karte 48 G*
- 732 Amts- und Vorwerksbauten zu Goldbeck und Wittstock 1798 - 1802  
Bd 11  
Enth. u.a.: Zeichnung zu dem neuen Ochsenstall auf dem Vorwerk Bohnenkamp  
im Amt Wittstock, angefertigt von Buchholtz, 1796 (fol. 41).  
*BLHA Rep. 2 Kurmärkische Kammer B Nr. 886*

### **Bohnsdorf (seit 1920 Berlin) → Altglienicke**

### **Boisterfelde, Kr. Uckermark**

Lit.: HOL VIII, 106f.

- 733 Situationspläne der Dörfer der Grafschaft Boitzenburg und der Rittergüter und  
Vorwerke 1777  
Enth. u.a.: Situationsplan des Vorwerks Biester Feldte [Boisterfelde] (fol. 28).  
*BLHA Rep. 37 Boitzenburg Nr. 396*

**Boitzenburg, Kr. Uckermark**

Lit.: HOL VIII, 107ff. - Duncker NA II, 45ff.

- 734 Karte der Jungfernheide, vermessen durch Schwadtcke (kol., ca. 1:9200, 124,5 x 55,2) 1730  
 Enth. u.a.: Schloss Boitzenburg mit Garten.  
*BLHA Rep. 37 Boitzenburg Karte 144 G*
- 735 Karte der Jungfernheide, aufgenommen durch J.C.Draesecke, kopiert und Veränderungen eingetragen durch Schmidt (kol., ca. 1:9200, 109, 4 x 57) (1777) 1828  
 Enth. u.a.: Schloss Boitzenburg mit Verwaltung, Gebäudelage Vorwerk Bröddin.  
*BLHA Rep. 37 Boitzenburg Karte 71 G*
- 736 Pläne von Rittergütern und Vorwerken (1782 - 1827)  
 Enth. u.a.: Karte von der Feldmark Boitzenburg mit Ortslage Boitzenburg, 1801 (1:700, 56,3 x 64, Druck).  
*BLHA Rep. 37 Boitzenburg Karte 106 A*
- 737 Karte von dem Schloss, Rittergut und Städtchen Boitzenburg, kopiert von der Rustschen Karte von 1801 und nach der durch den Vermessungsrevisor Schulze 1861 bewirkten neuen Schlageinteilung des Rittergutes berichtigt 1861 durch C. Brüchner, Topograph beim Kgl. Pr. Generalstabe (kol., 1:3000, 104,3 x 118) (1801) 1861  
*BLHA Rep. 37 Boitzenburg Karte 97 A*
- 738 Karte von Schloss und Marktflecken Boitzenburg und Zerwellin, gemessen 1764 von G. Gericke; mit Veränderungen reduziert 1783 durch F. Josephin (kol., 1:8000, 71,8 x 56,7) (1864) 1883  
 Enth. u.a.: Ortslage Boitzenburg mit Schloss.  
*BLHA Rep. 37 Boitzenburg Karte 22 G*
- 739 Spezialkarte der Oberförsterei Boitzenburg, Blatt 1. Neu vermessen 1923-1926 von dem Landvermesser Fritz Schröder, kartiert im Jahr 1925/1926 (1:5000, ca. 100 x 65) 1923 - 1926  
 Enth. u.a.: Schloss Boitzenburg mit umgebenen Anlagen, Teichen und Gebäuden.  
*BLHA Rep. 37 Boitzenburg Karte 221/1 G und Karte 222/1 G*
- 740 Gemarkung Boitzenburg Nr. 23, Blatt 5 (1:3045,3, 62,5 x 44,4) o.J.  
 Enth. u.a.: Schloss Boitzenburg mit großem und kleinen Karpfenteich.  
*BLHA Rep. 37 Boitzenburg Karte 199 G*
- 741 Bausachen von Boitzenburg 1679 - 1687  
*BLHA Rep. 37 Boitzenburg Nr. 4638*
- 742 Handwerkerrechnungen über Bauarbeiten am Schloss und Gut Boitzenburg 1669 - 1678  
*BLHA Rep. 37 Boitzenburg Nr. 405*
- 743 Verschiedene Bauangelegenheiten und -rechnungen 1669 - 1704  
*BLHA Rep. 37 Boitzenburg Nr. 1556*
- 744 Bau- und Reparaturarbeiten an den Gebäuden der Familie von Arnim in der Graf-  
 ▶ 86f. schaft Boitzenburg 1852 - 1866  
 Enth. u.a.: Schlossbausachen Boitzenburg (fol. 17-25; 34, 77-84, 273-480, 384ff.):

Teilansicht von Schloss Boitzenburg (zwischen fol. 20 und fol. 21). - Grundriss und Ansicht einer Holztafelung (Löschau, fol. 22r). - Ansicht und Grundriss des Apollotempels (fol. 40r). - Skizzen zur Einrichtung des Gartensalons (Herzer ?, fol. 83v und 84r). - Ansicht eines Brückengeländers im Park Boitzenburg ? (Löschau, fol. 257). - Zeichnungen von Modellen für Beleuchtungen des Treppenraumes im Schloss (Zink-Giesserei für Architektur M. Geiss in Berlin, Behrenstr. 31, fol. 385r und 386r).

*BLHA Rep. 37 Boitzenburg Nr. 421*

- 745 Ausführung kleinerer Reparaturarbeiten an den Gebäuden der Familie von Arnim in Boitzenburg, Zerwelin und Lindensee durch den Maurergesellen Friedrich Fürstenau und den Zimmermann Hermann Bandelow 1859 - 1889  
*BLHA Rep. 37 Boitzenburg Nr. 422*
- 746 Bau- und Reparaturarbeiten an den Schloss- und Gutsgebäuden in Boitzenburg 1866 - 1917  
*BLHA Rep. 37 Boitzenburg Nr. 411*
- 747 Neubauten auf den von Arnimschen Besitzungen in der Grafschaft Boitzenburg 1922 - 1934  
Enth. u.a.: Situationspläne, Ansichten, Grundrisse und Profile von Bauten auf dem Rittergut Boitzenburg: Neuer Geräteschuppen, 15. Juli 1929; neues Abortgebäude, 10. Sept. 1928; neue Geflügelställe, 6. Aug. 1925, 2. März 1925 und 12. Apr. 1921; Einbau einer Räucherammer im Schloss, 4. Mai 1925 (Maurermeister Heinrich Nagel).  
*BLHA Rep. 37 Boitzenburg Nr. 404*
- 748 Inventar des Hauses Boitzenburg, des dortigen Klosterhofes und des Gutes Krewitz 1553  
*BLHA Rep. 37 Boitzenburg Nr. 39*
- 749 Inventar des Gutes Boitzenburg 1615  
*BLHA Rep. 37 Boitzenburg Nr. 59*
- 750 Inventare des Oberhauses von Boitzenburg 1627, 1633  
Bd 1  
*BLHA Rep. 37 Boitzenburg Nr. 67, Nr. 67/1 und Nr. 67/2*
- 751 Inventar der Boitzenburger Güter 1648  
*BLHA Rep. 37 Boitzenburg Nr. 70*
- 752 Inventar des Gutes Boitzenburg und der dazugehörigen Dörfer und Güter und Archiv- und Bibliotheksverzeichnisse 1674  
*BLHA Rep. 37 Boitzenburg Nr. 87*
- 753 Abtretung der Forderung auf das Niederhaus Boitzenburg von Ursula Emerentia von Arnim, geb. von Katte, an Euphemia von Arnim, geb. von Blankenburg 1693  
Enth. u.a.: Inventar vom Niederhaus.  
*BLHA Rep. 37 Boitzenburg Nr. 94*
- 754 Streit und Vergleich zwischen Georg Abraham und Georg Dietlof von Arnim über die Güter in Boitzenburg, Suckow und Stegelitz 1708 - 1712  
Enth. u.a.: Inventar vom Oberhaus Boitzenburg  
*BLHA Rep. 37 Boitzenburg Nr. 102*
- 755 Beschreibung der Besitzungen der Familie von Arnim in Boitzenburg (Oberhaus und

	Vorwerk), Broeddin, Warthe, Krewitz, Weggun, Petznick, Rosenow, Thomsdorf, Mahlendorf, Küstrinchen, Beenz und Naugarten	1712
	<i>BLHA Rep. 37 Boitzenburg Nr. 105</i>	
756	Gebäuderegister des Gutes Boitzenburg für baupolizeiliche Zwecke	1920/1930
	<i>BLHA Rep. 37 Boitzenburg Nr. 2182</i>	
757	Inventar des Schlosses Boitzenburg mit Wertschätzung	1922
	<i>BLHA Rep. 37 Boitzenburg Nr. 158</i>	
758	Plan des von Arnimschen Schlosses und Gartens zu Boitzenburg (Druck, 40 x 31)	1780
	<i>BLHA Rep. 37 Boitzenburg Karte 109 G</i>	
759	Grundriss eines Schlosses (57 x 21)	o.J.
	<i>BLHA Rep. 37 Boitzenburg Karte 235/2 C</i>	
760	Bau des Schlosses in Boitzenburg	1841 - 1844
	<i>BLHA Rep. 37 Boitzenburg Nr. 406</i>	
761	Anschlag und Revisionsprotokoll für die Kosten zur Einrichtung der 3. Etage und des Balkons am Hauptgebäude des Boitzenburger Schlosses	1843
	<i>BLHA Rep. 37 Boitzenburg Nr. 407</i>	
762	Bau- und Reparaturarbeiten am Schloss Boitzenburg	1884 - 1916
	<i>BLHA Rep. 37 Boitzenburg Nr. 412</i>	
763	Umbauten in den Räumen des Schlosses Boitzenburg	1936 - 1940
	<i>BLHA Rep. 37 Boitzenburg Nr. 418</i>	
764	Schriftwechsel über die Anlage einer Wasserleitung im Schloss Boitzenburg	1899 - 1912
	<i>BLHA Rep. 37 Boitzenburg Nr. 413</i>	
765	Revisionszeichnung der Be- und Entwässerungsanlage des Schlosses	1899
	<i>BLHA Rep. 37 Boitzenburg Nr. 413/1</i>	
766	Bau einer Warmwasseranlage im Schloss Boitzenburg	1912 - 1913
	<i>BLHA Rep. 37 Boitzenburg Nr. 414</i>	
767	Anlage einer Zentralheizung im Schloss Boitzenburg	1916 - 1924
	<i>BLHA Rep. 37 Boitzenburg Nr. 415</i>	
768	Die Anlage der elektrischen Beleuchtung im Schloss Boitzenburg	1900 - 1916
	<i>BLHA Rep. 37 Boitzenburg Nr. 416</i>	
769	Anbringung einer Feuerlöschanlage im Schloss Boitzenburg	1912 - 1913
	<i>BLHA Rep. 37 Boitzenburg Nr. 417</i>	
770	Zeichnung der Schütz-Anlage oberhalb der Schlossbrücke in Boitzenburg, gezeichnet von Zimmermeister W. Zimmermann (kol., ca. 1:70, 45 x 38,5)	1889
	Enth. u.a.: Seitenansicht, Grundriss.	
	<i>BLHA Rep. 37 Boitzenburg Karte 134 B</i>	
771	Neubau eines Verwaltungsgebäudes auf dem Gut Boitzenburg	1912 - 1913
	<i>BLHA Rep. 37 Boitzenburg Nr. 2187</i>	
772	Neubau eines Verwaltungsgebäudes, Beamtenwohnhauses, Fischereihauses und einer Gärtnerwohnung in Boitzenburg	1913 - 1914
	<i>BLHA Rep. 37 Boitzenburg Nr. 2188</i>	

- 773 Bauzeichnungen zu einem Verwaltungsgebäude und Beamtenwohnhaus  
in Boitzenburg 1912 - 1913  
*BLHA Rep. 37 Boitzenburg Nr. 2189*
- 774 Schriftwechsel mit der Firma Liebold und Co. in Holzminden und Berlin über die  
Anlage der Fundamente für das Verwaltungsgebäude, das Fischerhaus und das Do-  
mestikenhaus in Boitzenburg 1912 - 1913  
*BLHA Rep. 37 Boitzenburg Nr. 2190*
- 775 Anlagen einer Zentralheizung und einer Wasserleitung im Verwaltungsgebäude  
des Gutes Boitzenburg 1912 - 1914  
*BLHA Rep. 37 Boitzenburg Nr. 2191*
- 776 Kostenanschlag zur Anlage einer Zentralheizung und einer Wasserleitung  
im Verwaltungsgebäude des Gutes Boitzenburg 1913  
*BLHA Rep. 37 Boitzenburg Nr. 2192*
- 777 Pflege der Pferde und Neuanschaffungen und Reparaturen an den Wagen und an  
den Stallgebäuden im Gut Boitzenburg 1831 - 1913  
*BLHA Rep. 37 Boitzenburg Nr. 2204*
- 778 Zeichnung einer Balustrade, vermutlich für den Reitstall (82 x 63) 1870  
*BLHA Rep. 37 Boitzenburg Karte 239 A (aus: Nr. 2204, Bl. 63)*
- 779 Bau eines Marstalls in Boitzenburg 1903 - 1914  
*BLHA Rep. 37 Boitzenburg Nr. 2194*
- 780 Bauarbeiten an den Stallgebäuden in Boitzenburg 1903 - 1914  
*BLHA Rep. 37 Boitzenburg Nr. 2195*
- 781 Projekte zu einer Wäschereianlage in Boitzenburg 1906 - 1907  
*BLHA Rep. 37 Boitzenburg Nr. 2196*
- 782 Einrichtung und Instandhaltung einer Dampfwaschanstalt in Boitzenburg 1907 - 1919  
*BLHA Rep. 37 Boitzenburg Nr. 2197*
- 783 Bauerlaubnis für einen Benzinschuppen auf dem Gut Boitzenburg 1925  
*BLHA Rep. 37 Boitzenburg Nr. 2198*
- 784 Bauerlaubnis und der Gebrauchsabnahmeschein für den Bau einer Garage  
in Boitzenburg 1925 - 1927  
*BLHA Rep. 37 Boitzenburg Nr. 2199*
- 785 Aufstellung eines Dampfzylinders und einer Dampfmaschine von 6 Pferdestärken  
in der neuerbauten Branntweinbrennerei in Boitzenburg 1841 - 1842  
Enth. u.a.: Situationsplan von Wirtschaftsgebäuden beim Wirtschaftshof Boitzen-  
burg zum Bau einer Branntweinbrennerei, 14. Juni 1841 (königlicher Regierungs-  
Bau-Condukteur Ehrenreich). - Kolorierter, maßstabsgetreuer Plan mit Profilen  
und Grundriss vom Dampfzylinder, 30. Juli 1842 (Hermann).  
*BLHA Rep. 6 B Templin Nr. 274*
- 786 Aufstellung eines neuen Dampfkessels in der Brennerei Boitzenburg und die In-  
standhaltung der dort aufgestellten Maschinen und Geräte 1865 - 1912  
*BLHA Rep. 37 Boitzenburg Nr. 2209*

787	Planskizze der Fasanerie beim Boitzenburger Schloss (kol., ca. 1:1000, 60 x 44) Enth. u.a.: Skizze, Berechnungen. <i>BLHA Rep. 37 Boitzenburg Karte 111 G</i>	1780
788	Karte des auf der Feldmark Boitzenburg gelegenen Tiergartens, aufgenommen und berechnet 1846 durch Meyer (kol., 1:3000, 84 x 73,3) Enth. u.a.: Gebäudelagen Tiergarten-Mühle, Klosterruine, Jagdschloss, Rummelpforter Mühle. <i>BLHA Rep. 37 Boitzenburg Karte 212 G</i>	1846
789	Gemarkung Boitzenburg Nr. 23, Blatt 3 (1:3045,3, 93,5 x 62,5) Enth. u.a.: Gebäude im Tiergarten. <i>BLHA Rep. 37 Boitzenburg Karte 197 G</i>	o.J.
790	Situationsplan von dem Boitzenburger Tiergarten und benachbartem Gelände (kol., 1:9400, 38 x 29,3) Enth. u.a.: Tiergarten mit Gebäuden. <i>BLHA Rep. 37 Boitzenburg Karte 147 G</i>	o.J.
791	Plan des Boitzenburger Tiergartens (kol., 1:7400, 26,5 x 34,8) Enth. u.a.: Gebäudelage Rummelspforter Mühle, Gewässer, Wege, Bewaldung. <i>BLHA Rep. 37 Boitzenburg Karte 112 G</i>	o.J.
792	Bau eines massiven Tempels und andere Bauarbeiten im Park von Boitzenburg <i>BLHA Rep. 37 Boitzenburg Nr. 408</i>	1855 - 1905
793	Bau einer Begräbnisstätte und einer Kapelle für die Familie von Arnim im Schlosspark Boitzenburg Enth. u.a.: Zeichnung des Fußbodens in der Kapelle, 1888 (fol. 31). - Entwurf eines Mosaikbildes für die Friedhofskapelle, 1889 (fol. 40) (Architekt E. Doflein). <i>BLHA Rep. 37 Boitzenburg Nr. 410</i>	1887 - 1889
794	Bauarbeiten in der Gärtnerei Boitzenburg <i>BLHA Rep. 37 Boitzenburg Nr. 2193</i>	1878 - 1913
795	Manual der Gartenkasse Enth. u.a.: Ausgaben: I. Gerätschaften. - II. Sämereien und Pflanzungen. - III. Tagelohn. - IV. Nutzholz und Brennmaterial. - V. Bauten. - VI. Gehalt. - VII. Futter für die Gartenpferde. - VIII. Insgemein. <i>BLHA Rep. 37 Boitzenburg Nr. 1932</i>	1874 - 1875
796	<i>BLHA Rep. 37 Boitzenburg Nr. 1933</i>	1875 - 1876
797	<i>BLHA Rep. 37 Boitzenburg Nr. 1934</i>	1876 - 1877
798	<i>BLHA Rep. 37 Boitzenburg Nr. 1935</i>	1877 - 1878
799	<i>BLHA Rep. 37 Boitzenburg Nr. 1936</i>	1878 - 1879
800	<i>BLHA Rep. 37 Boitzenburg Nr. 1937</i>	1879 - 1880
801	<i>BLHA Rep. 37 Boitzenburg Nr. 1938</i>	1880 - 1881
802	<i>BLHA Rep. 37 Boitzenburg Nr. 1939</i>	1881 - 1882
803	<i>BLHA Rep. 37 Boitzenburg Nr. 1940</i>	1882 - 1883
804	<i>BLHA Rep. 37 Boitzenburg Nr. 1941</i>	1883 - 1884
805	<i>BLHA Rep. 37 Boitzenburg Nr. 1942</i>	1884 - 1885

806	<i>BLHA Rep. 37 Boitzenburg Nr. 1943</i>	1885 - 1886
807	<i>BLHA Rep. 37 Boitzenburg Nr. 1944</i>	1886 - 1887
808	<i>BLHA Rep. 37 Boitzenburg Nr. 1945</i>	1887 - 1888
809	<i>BLHA Rep. 37 Boitzenburg Nr. 1946</i>	1888 - 1889
810	<i>BLHA Rep. 37 Boitzenburg Nr. 1947</i>	1889 - 1890
811	<i>BLHA Rep. 37 Boitzenburg Nr. 1948</i>	1890 - 1891
812	<i>BLHA Rep. 37 Boitzenburg Nr. 1949</i>	1891 - 1892
813	<i>BLHA Rep. 37 Boitzenburg Nr. 1950</i>	1892 - 1893
814	<i>BLHA Rep. 37 Boitzenburg Nr. 1951</i>	1893 - 1894
815	<i>BLHA Rep. 37 Boitzenburg Nr. 1952</i>	1894 - 1895
816	<i>BLHA Rep. 37 Boitzenburg Nr. 1953</i>	1895 - 1896
817	<i>BLHA Rep. 37 Boitzenburg Nr. 1954</i>	1896 - 1897
818	<i>BLHA Rep. 37 Boitzenburg Nr. 1955</i>	1897 - 1898
819	<i>BLHA Rep. 37 Boitzenburg Nr. 1956</i>	1899 - 1900
820	<i>BLHA Rep. 37 Boitzenburg Nr. 1957</i>	1900 - 1901
821	<i>BLHA Rep. 37 Boitzenburg Nr. 1958</i>	1901 - 1902
822	<i>BLHA Rep. 37 Boitzenburg Nr. 1959</i>	1902 - 1903
823	<i>BLHA Rep. 37 Boitzenburg Nr. 1960</i>	1903 - 1904
824	<i>BLHA Rep. 37 Boitzenburg Nr. 1961</i>	1904 - 1905
825	<i>BLHA Rep. 37 Boitzenburg Nr. 1962</i>	1905 - 1906
826	<i>BLHA Rep. 37 Boitzenburg Nr. 1963</i>	1906 - 1907
827	<i>BLHA Rep. 37 Boitzenburg Nr. 1964</i>	1907 - 1908
828	<i>BLHA Rep. 37 Boitzenburg Nr. 1965</i>	1908 - 1909
829	<i>BLHA Rep. 37 Boitzenburg Nr. 1966</i>	1909 - 1910
830	<i>BLHA Rep. 37 Boitzenburg Nr. 1967</i>	1910 - 1911
831	<i>BLHA Rep. 37 Boitzenburg Nr. 1968</i>	1911 - 1912
832	<i>BLHA Rep. 37 Boitzenburg Nr. 1969</i>	1912 - 1913
833	<i>BLHA Rep. 37 Boitzenburg Nr. 1970</i>	1913 - 1914
834	<i>BLHA Rep. 37 Boitzenburg Nr. 1971</i>	1914 - 1915
835	<i>BLHA Rep. 37 Boitzenburg Nr. 1972</i>	1915 - 1916
836	<i>BLHA Rep. 37 Boitzenburg Nr. 1973</i>	1916 - 1917
837	<i>BLHA Rep. 37 Boitzenburg Nr. 1974</i>	1917 - 1918
838	<i>BLHA Rep. 37 Boitzenburg Nr. 1975</i>	1918 - 1919
839	<i>BLHA Rep. 37 Boitzenburg Nr. 1976</i>	1919 - 1920
840	<p> <i>Journale der Gartenkasse</i>                      Enth. u.a.: Ausgaben: I. Gerätschaften. - II. Sämereien und Pflanzungen. - III. Tagelohn. - IV. Nutzholz und Brennmaterial. - V. Bauten. - VI. Gehalt. - VII. Futter für die Gartenpferde. - VIII. Insgemein.  <i>BLHA Rep. 37 Boitzenburg Nr. 1977 ÜF</i> </p>	1920 - 1921
841	<i>BLHA Rep. 37 Boitzenburg Nr. 1978 ÜF</i>	1921 - 1922
842	<i>BLHA Rep. 37 Boitzenburg Nr. 1979 ÜF</i>	1922 - 1923
843	<i>BLHA Rep. 37 Boitzenburg Nr. 1980 ÜF</i>	1923 - 1924

- 844 *BLHA Rep. 37 Boitzenburg Nr. 1981 ÜF* 1924 - 1925  
 845 *BLHA Rep. 37 Boitzenburg Nr. 1982 ÜF* 1925 - 1926

**Bollensdorf, Kr. Teltow-Fläming**

Lit.: HOL X, 51ff.

- 846 Neubauten in Bollensdorf und Karlsdorf 1832 - 1877  
 Enth. u.a.: Situationspläne des Ritterguts Bollensdorf: Herrschaftliches Schloss, 26. Aug. 1835. - Maßstabsgerechte Pläne von einem Teil der Hoflage, 10. und 21. Mai 1867. - Profil und Teilgrundriss (mit Nutzungsangaben) von dem neuen Backofen, 10. Mai 1867. - Herrenhaus und Wirtschaftsgebäude, 8. März 1868. - Profil und Grundriss (mit Nutzungsangaben) vom Herrenhaus, 8. März 1868. - Wirtschaftsgebäude, 20. März 1872 und 26. Jun. 1873. - Grundriss (mit Nutzungsangaben) und Profil von einem Anbau an das Herrenhaus, 7. Jun. 1871.  
*BLHA Rep. 6 B Jüterbog-Luckenwalde Nr. 404*

**Bollersdorf, Kr. Märkisch-Oderland**

Lit.: HOL VI, 72ff.

- 847 Karte der bäuerlichen Feldmark Bollersdorf, vermessen Mai 1848, kopiert von Knauert (1:2500) 1848  
 Enth. u.a.: Gutslage.  
*BLHA Rep. 24 Oberbarnim Karte 21 G*
- 848 Verkauf des Gutes Bollersdorf an den Obristenwachtmeister von Löschebrand durch die Herren von Röbel 1730 - 1732  
 Enth. u.a.: Inventar und Taxe des Gutes.  
*BLHA Rep. 37 Buckow Nr. 11*
- 849 Bautechnische Überprüfung der Gebäude auf den Rittergütern Bollersdorf und Pritzhagen 1898 - 1900  
*BLHA Rep. 37 (Alt-) Friedland Nr. 4*
- 850 Berechnungen der Bauten zu Bollersdorf und Pritzhagen 1900  
 Enth. u.a.: Berechnung von Baukosten (überwiegend Wirtschaftsgebäude).  
*BLHA Rep. 37 (Alt-) Friedland Nr. 5*
- 851 Baurechnungen von den Gütern Bollersdorf und Pritzhagen 1900 - 1909  
*BLHA Rep. 37 (Alt-) Friedland Nr. 6*
- 852 Neubau der abgebrannten Stall- und Scheunengebäude auf dem Dominium Bollersdorf 1901, 1908  
*BLHA Rep. 37 (Alt-) Friedland Nr. 8*
- 853 Zeichnung und Kostenanschlag zum Wiederaufbau der abgebrannten Scheune und Schuppen am Hofende zu Bollersdorf 1902  
*BLHA Rep. 37 (Alt-) Friedland Nr. 9*

- 854 Bau, Ertragsberechnung und Besteuerung der Brennerei zu Bollersdorf 1891  
*BLHA Rep. 37 (Alt-) Friedland Nr. 336*

**Bolschwitz, Kr. Oberspreewald-Lausitz**

Lit.: HOLNL I, 254. - Houwald IV.1, 103ff.  
Siehe auch: 3577

- 855 Reinkarte des Rittergutes Bolschwitz, angefertigt von F.W. Lehmann, 1829 (1:4000) 1829  
Enth. u.a.: Lage des Gutshauses (?).  
*BLHA Rep. 24 Calau Karte 9 G*

**Bomsdorf, Kr. Spree-Neisse**

Lit.: HOLNL II, 178f. - Houwald VI, 78ff.

- 856 Rechnungen über Bauten und Reparaturen auf dem Gut Bomsdorf 1912 - 1925  
Enth. u.a.: Elektrifizierung des Gutes.  
*BLHA Rep. 37 Bomsdorf Nr. 52*
- 857 Bomsdorf. Lageplan des Rittergutes. Sammelkarte mit 6 Darstellungen angefertigt von Kreisbauschätzer W. Karnapky, 1. Dez. 1903 (1:667 und 1:1000, 62 x 68,5) 1903  
Enth. u.a.: Gebäudelage des Gutes mit Schloss, Park und Wallgraben.  
*BLHA Rep. 55 F Guben Karte 2 A*
- 858 Bomsdorf. Lageplan des Rittergutes. Sammelkarte mit 6 Darstellungen unterzeichnet von Kurt von Kunow, 29. Juli 1915 (1:667 und 1:1000, 59,7 x 67,5) 1915  
Enth. u.a.: Gebäudelage des Gutes mit Schloss, Park und Wallgraben.  
*BLHA Rep. 55 F Guben Karte 3 A*
- 859 Bomsdorf. Lageplan des Rittergutes. Sammelkarte mit 6 Darstellungen unterzeichnet von Bauschätzer Hermann Weise, Jan. 1924 (1:667 und 1:1000, 63 x 88,5) 1924  
Enth. u.a.: Gebäudelage des Gutes mit Schloss, Park und Wallgraben.  
*BLHA Rep. 55 F Guben Karte 4 A*
- 860 Versicherung des Rittergutes Bomsdorf 1903 - 1939  
Enth. u.a.: Beschreibung und Bewertung der Gebäude, Baulichkeiten und Zubehörstücke des Gutes, 1903, 1920-1936. - Lagepläne, 1927-1930, 1936.  
*BLHA Rep. 55 F Guben Nr. RG 1*
- 861 Versicherung des Rittergutes Bomsdorf 1926 - 1942  
Enth. u.a.: Bericht über die Besichtigung des Gutes, 1935  
*BLHA Rep. 55 F Guben Nr. RG 2*

**Bornim (seit 1935 Potsdam)**

Lit.: HOL III, 29ff.  
Siehe auch: 916, 4370

- 862 Grundriss des Schlosses Bornim („Plan de Borne“), Radierung von J.B. Broebes aus:

- Vues de Palais et Maisons de Plaisances de Majesté le Roi de Prusse, Augsburg 1733 1733  
*BLHA AKS Karte 715 B*
- 863 Generalpacht des Amtes Potsdam 1749 - 1751  
 Enth. u.a.: Bl. 67: Karte eines Stück Landes hinter dem ehemaligen Lustgarten zu Bornim, der zum Flachsbaum an den Oberamtman Plümicke gegeben wurde, mit Gebäudelage von Dorf und Vorwerk, gezeichnet von C.L. Netcke, 1749 (kol. Handzeichnung)  
*BLHA Rep. 2 Kurmärkische Kammer D Nr. 15253*
- 864 Von der Bau-Commissarischen Aufnahme der im Amt Potsdam zu reparierenden Gebäude 1752  
 Enth. u.a.: Plan wie das Vorwerk Bornim anzulegen sei, so dass aus zwei Hälften ein Hof wird, 1753 (fol. 4).  
*BLHA Rep. 2 Kurmärkische Kammer B Nr. 1695*
- 865 Bauten und Reparaturen im Amt Potsdam 1759 - 1765  
 Enth. u.a.: Pläne von Bauten auf dem Vorwerk Bornim: Ansicht von der Hälfte einer Scheune und Grundriss von einer neuen Scheune, 1738 (fol. 11). - Situationsplan der Vorwerksgebäude mit Grundriss des alten Pächterhauses, 1765 (fol. 277).  
*BLHA Rep. 2 Kurmärkische Kammer B Nr. 1696*
- 866 Bauten in Bornim 1839 - 1871  
 Enth. u.a.: Situationspläne von dem Amtsvorwerk Bornim: Wohn- und Wirtschaftsgebäude, 26. Juni 1844. - Kolorierter, maßstabsgerechter Plan der Wohn- und Wirtschaftsgebäude und der Anlage der Wege auf dem neuen Vorwerk, zum Vorgang vom 26. Jan. 1851.  
*BLHA Rep. 6 B Osthavelland Nr. 475*
- 867 Bauten und Reparaturen auf dem Vorwerk Bornim 1837 - 1850  
 Bd 1  
*BLHA Rep. 2 A Regierung Potsdam III D Nr. 14892*
- 868 Bd 2 1851 - 1859  
*BLHA Rep. 2 A Regierung Potsdam III D Nr. 14893*
- 869 Bd 3 1860 - 1867  
*BLHA Rep. 2 A Regierung Potsdam III D Nr. 14894*
- 870 Bd 4 1868 - 1887  
*BLHA Rep. 2 A Regierung Potsdam III D Nr. 14895*
- 871 Baurevisionsabschluss des Vorwerks Bornim und Nachweisung der der Bornimer Immediatbaukasse überwiesenen Beträge für den Neubau des Amtsgehöfts 1844 - 1849  
*BLHA Rep. 2 A Regierung Potsdam III D Nr. 14896*
- 872 Bauten auf Gut Bornim 1859 - 1887  
 Bd 1  
*BLHA Rep. 27 A II Potsdam Nr. 581/1*
- 873 Bd 2 1887 - 1910  
*BLHA Rep. 27 A II Potsdam Nr. 581/2*

874	Bau- und Reparaturangelegenheiten der Amtsgebäude in Bornim Bd 1 <i>BLHA Rep. 37 Königs Wusterhausen Nr. 18</i>	1887 - 1899
875	Bd 2 <i>BLHA Rep. 37 Königs Wusterhausen Nr. 19</i>	1900 - 1920
876	Bd 3 <i>BLHA Rep. 37 Königs Wusterhausen Nr. 20</i>	1921 - 1927
877	Neubauten auf dem Pachtamt Bornim <i>BLHA Rep. 2 A Regierung Potsdam III D Nr. 26435</i>	1911 - 1927
878	Neubauten auf der Domäne Bornim <i>BLHA Rep. 2 A Regierung Potsdam III D Nr. 26436</i>	1927 - 1945
879	Bauliche Unterhaltung des staatlichen Versuchsgutes Bornim, Kr. Osthavelland Bd 1 <i>BLHA Rep. 2 A Regierung Potsdam I Hb Nr. 372</i>	1927 - 1932
880	Bd 2 <i>BLHA Rep. 2 A Regierung Potsdam I Hb Nr. 373</i>	1932 - 1933
881	Bauliche Unterhaltung des Versuchsgutes Bornim Bd 1 <i>BLHA Rep. 2 A Regierung Potsdam I Hb Nr. 374</i>	1933 - 1938
882	Bd 2 <i>BLHA Rep. 2 A Regierung Potsdam I Hb Nr. 375</i>	1938 - 1944
883	Verpachtung des Vorwerks Bornim Enth. u.a.: Inventar. <i>BLHA Rep. 2 Kurmärkische Kammer D Nr. 15270</i>	1713 - 1724
884	Inventar des Vorwerks Bornim <i>BLHA Rep. 7 Bornstedt Nr. 93</i>	1714
885	Gebäudeinventar der Vorwerke Bornstedt, Bornim und Pirschheide <i>BLHA Rep. 2 A Regierung Potsdam III D Nr. 14891</i>	1834 - 1845
886	Gebäudeinventar des Kronguts Bornim <i>BLHA Rep. 37 Königs Wusterhausen, Dokumente Nr. 7</i>	1847 - 1908
887	Gebäudeinventar des Gutes Bornim <i>BLHA Rep. 2 A Regierung Potsdam III D Nr. 14897</i>	1887 - 1893
888	Herrschaftliches Inventar der Amtsverwaltung zu Bornim <i>BLHA Rep. 37 Königs Wusterhausen Nr. 10</i>	1887 - 1889
889	Baubereisungsprotokoll des Gutes Bornim <i>BLHA Rep. 2 A Regierung Potsdam III D Nr. 26437</i>	1898 - 1925
890	Baubestandsbuch für das Versuchsgut Bornim Enth. u.a.: Baupläne. <i>BLHA Rep. 2 A Regierung Potsdam III D Nr. 26433</i>	1937
891	Baubestandsbuch des staatlichen Amts- und Bürohauses auf dem Versuchsgut in Bornim	1929

- Enth. u.a.: Zeichnungen.  
*BLHA Rep. 2 A Regierung Potsdam III D Nr. 26433/1*
- 892 Einrichtung eines Baubestandbuches, Mietwertberechnungen, Rechnungen, Kostenanschlätze und Verhandlungen über Bau- und Instandsetzungsarbeiten am Versuchsgut Bornim 1934 - 1945  
*BLHA Rep. 27 A II Potsdam Nr. 587*
- 893 Baupläne des Versuchsgutes Bornim bei Potsdam 1936  
*BLHA Rep. 27 A II Potsdam Nr. 588*
- 894 Baubestandsbuch für das Versuchsgut in Bornim 1937  
*BLHA Rep. 27 A II Potsdam Nr. 589*
- 895 Bauzeichnungen der Gebäude des Versuchsgutes Bornim o.J.  
*BLHA Rep. 27 A II Potsdam Nr. 592*
- 896 Baubestandsbuch des Herrenhauses auf dem Versuchsgut in Bornim 1930  
 Enth. u.a.: Zeichnungen.  
*BLHA Rep. 2 A Regierung Potsdam III D Nr. 26433/2*
- 897 Baubestandsbuch des staatlichen Amts- und Bürohauses auf dem Versuchsgut in Bornim 1929  
*BLHA Rep. 27 A II Potsdam Nr. 582*
- 898 Baubestandsbuch des Herrenhauses auf dem Versuchsgut in Bornim 1930  
*BLHA Rep. 27 A II Potsdam Nr. 583*
- 899 Baubestandsbuch des Lehr- und Wohlfahrtsgebäudes auf dem Versuchsgut in Bornim 1931  
*BLHA Rep. 27 A II Potsdam Nr. 584*
- 900 Taxen, Kataster, Rekapitulationen von den beim Domänenfeuerschädenverband versicherten Gebäuden der Domäne Bornim 1914, 1927  
*BLHA Rep. 2 A Regierung Potsdam III D Nr. 26449/1*
- 901 Bauten und Reparaturen im Amt Potsdam 1802 - 1804  
 Enth. u.a.: Zeichnungen zu Bauten auf dem Vorwerk Bornim: Massiver Kuhstall, 1802 (fol. 167). - Schweinestall (Fachwerk), 1809 (fol. 187).  
*BLHA Rep. 2 Kurmärkische Kammer B Nr. 1703*
- 902 Bau des Schafstalls und des Schäferhauses in Bornim 1824 - 1841  
 Enth. u.a.: Plan des Schafstalles.  
*BLHA Rep. 2 A Regierung Potsdam III D Nr. 14898*
- 903 Kostenanschlag zum Bau eines Nutztviehstalles der Domäne Bornim 1844 - 1846  
*BLHA Rep. 2 A Regierung Potsdam III D Nr. 14901*
- 904 Kostenanschlag zum Bau einer Scheune der Domäne Bornim 1844  
*BLHA Rep. 2 A Regierung Potsdam III D Nr. 14899*
- 905 Kostenanschlag zum Bau eines Kornspeichers und Pferdestalls der Domäne Bornim 1844  
*BLHA Rep. 2 A Regierung Potsdam III D Nr. 14900*
- 906 Kostenanschlag zum Bau von Wirtschaftsgebäuden der Domäne Bornim 1845  
*BLHA Rep. 2 A Regierung Potsdam III D Nr. 14902*

- 907 Kostenanschlag für Bewehrungen, Pflasterungen, Brunnen und andere Bauten der Domäne Bornim 1845  
*BLHA Rep. 2 A Regierung Potsdam III D Nr. 14903*
- 908 Baupläne und Kostenanschläge für einen Stallanbau auf dem Versuchsgut Bornim 1943 - 1944  
*BLHA Rep. 27 A II Potsdam Nr. 590*
- 909 Gesuch der Untertanen zu Bornim um Vererbpachtung des Vorwerks und Gesuche der Mautz und Stahlschmidt um Vererbpachtung des Vorwerksgartens 1770 - 1771  
*BLHA Rep. 2 Kurmärkische Kammer D Nr. 15271*
- 910 Räumung der Karpfenteiche und Anpflanzungen neuer Kirschbäume in den Bornimschen Amtsgärten 1774 - 1795  
*BLHA Rep. 2 Kurmärkische Kammer D Nr. 15600*

### Bornsdorf, Kr. Dahme-Spreewald

Lit.: HOLNL I, 11f. - Duncker NA II, 56ff. - Houwald V, 36ff.

- 911 Pläne von Schlössern und Städten der Niederlausitz und einiger Nachbargebiete aus dem Anfang des 18. Jahrhunderts, z. T. angefertigt vom Ingenieur Johann Chr. Solger ca. 1714 - 1715  
Enth. u.a.: Kolorierter Lageplan von Schloss Bornsdorf (fol. 18).  
*BLHA AKS Karte 1463*
- 912 Karte der Feldmark Bornsdorf, angefertigt von W. Nesse, 1823 (1:3000) 1823  
Enth. u.a.: Gutslage und Park (?).  
*BLHA Rep. 24 Luckau Karte 12 G*
- 913 Inventarium der Güter Bornsdorf, Riedebeck, Trebinchen, Gehren und Grünswalde 1723  
*BLHA Rep. 37 Bornsdorf Nr. 310*

### Bornstedt (seit 1935 Potsdam)

Lit.: HOL III, 32ff. - Duncker NA II/61ff.

Siehe auch: 885, 4341, 4371, 4719

- 914 Plan von Befestigungsanlagen um das Dorf Bornstedt und das Belvedere (Ende 18. Jh.)  
*BLHA AKS Karte 712 B*
- 915 Brücken und Dämme im Amt 1802 - 1844  
Enth. u.a.: Kolorierter, maßstabgerechter Situationsplan des Weges von Sanssouci durch Bornstedt mit Lage des Amtshofs, unterzeichnet von Oberwegebauinspektor Horn ?, 14. Febr. 1842.  
*BLHA Rep. 2 A Regierung Potsdam III D Nr. 4356*
- 916 Kaufvertrag vom 26. Mai 1833 mit dem Amtmann Carl Lucke über das Magazin-gebäude in Bornstedt 1830 - 1853  
Enth. u.a.: Maßstabgerechte Grundrisse von Wirtschaftsgebäuden auf dem Amtshof Bornim, kopiert durch Blew: Goßes Magazingebäude in Bornstedt gez. von Hecker und Regierungsconducteur Blankenhorn jun., 3. Jul. 1831. - Neu anzulegen-

- de Darre und Malzplatz im Brauhaus des Vorwerks gez. durch Hecker, 27. Sept. 1830.  
*BLHA Rep. 2 A Regierung Potsdam III D Nr. 4175*
- 917 Bauten und Reparaturen während der Generalpacht des Amts Bornstedt  
 Bd 1 1782 - 1786  
*BLHA Rep. 2 Kurmärkische Kammer B Nr. 381*
- 918 Bd 2 1787 - 1791  
*BLHA Rep. 2 Kurmärkische Kammer B Nr. 382*
- 919 Bauten und Reparaturen bei dem Amt Bornstedt und den dazugehörigen Vorwerken  
 Grube und Pirschheide  
 Bd 1 1794 - 1799  
*BLHA Rep. 2 Kurmärkische Kammer B Nr. 383*
- 920 Bauten und Reparaturen im Amte Bornstedt  
 Bd 1 1801 - 1802  
 Enth. u.a.: Zeichnung zu einem Remisen-Gebäude in Bornstedt, angefertigt von Keferstein, 1799 (fol. 77).  
*BLHA Rep. 2 Kurmärkische Kammer B Nr. 384*
- 921 Bd 2 1803 - 1804  
*BLHA Rep. 2 Kurmärkische Kammer B Nr. 385*
- 922 Bd 3 1805 - 1806  
*BLHA Rep. 2 Kurmärkische Kammer B Nr. 386*
- 923 Bauten und Reparaturen im Amt Bornstedt und auf den Vorwerken  
 Bd 4 1807 - 1809  
*BLHA Rep. 2 A Regierung Potsdam III D Nr. 4161*
- 924 Bd 5 1810 - 1813  
*BLHA Rep. 2 A Regierung Potsdam III D Nr. 4162*
- 925 Bd 6 1814 - 1816  
*BLHA Rep. 2 A Regierung Potsdam III D Nr. 4163*
- 926 Bd 7 1817 - 1820  
*BLHA Rep. 2 A Regierung Potsdam III D Nr. 4164*
- 927 Bd 8 1820 - 1822  
*BLHA Rep. 2 A Regierung Potsdam III D Nr. 4165*
- 928 Bd 9 1821 - 1828  
*BLHA Rep. 2 A Regierung Potsdam III D Nr. 4166*
- 929 Bd 10 1829 - 1832  
*BLHA Rep. 2 A Regierung Potsdam III D Nr. 4167*
- 930 Bd 11 1833 - 1834  
*BLHA Rep. 2 A Regierung Potsdam III D Nr. 4168*
- 931 Bd 12 1835 - 1853  
*BLHA Rep. 2 A Regierung Potsdam III D Nr. 4169*
- 932 Anlegung eines neuen Brunnens auf dem Amt Bornstedt 1794 - 1797  
*BLHA Rep. 2 Kurmärkische Kammer B Nr. 394*

- 933 Reparatur des durch den Sturm an den Vorwerksgebäuden des Amtes Bornstedt verursachten Schadens 1792 - 1793  
*BLHA Rep. 2 Kurmärkische Kammer B Nr. 393*
- 934 Wegen der dem Oberamtmann Kähne in Entreprise zu überlassenden Bauten und Reparaturen bei den Ämtern Potsdam und Bornstedt 1804  
*BLHA Rep. 2 Kurmärkische Kammer B Nr. 1709*
- 935 Verkauf der Vorwerke Bornstedt und Grube an das Große Waisenhaus 1725 - 1794  
Enth. u.a.: Inventare.  
*BLHA Rep. 2 Kurmärkische Kammer D Nr. 15309*
- 936 Inventar von Bornstedt und Grube 1725  
*BLHA Rep. 7 Bornstedt Nr. 94*
- 937 Aufnahme sämtlicher zum Amte Bornstedt gehörender Gebäude, Gärten, Gräben und Gehege und Anfertigungen der dazu erforderlichen Zeichnungen 1794 - 1799  
*BLHA Rep. 2 Kurmärkische Kammer D Nr. 6222*
- 938 Inventar des Amtes Bornstedt und der dazu gehörenden Vorwerke Grube und Pirschheide und der Gebäude 1794  
*BLHA Rep. 2 Kurmärkische Kammer D Nr. 6223*
- 939 Gebäudeverzeichnisse der Vorwerke der Ämter Potsdam und Bornstedt 1798 - 1809  
*BLHA Rep. 7 Potsdam Nr. 95*
- 940 Feuer auf dem Gehöfte des Schatullguts Bornstedt 1846 - 1848  
*BLHA Rep. 2 A Regierung Potsdam III D Nr. 4226*
- 941 Wegen des Bornstedtschen Magazinbaues und der Erweiterung der Wirtschaftsgebäude 1727 - 1740  
*BLHA Rep. 2 Kurmärkische Kammer B Nr. 389*
- 942 Bau eines neuen massiven Amtswohnhauses mit einem Wagen- und Gerätschaftschuppen auf dem Bornstedter Amtsgehöft 1789 - 1791  
*BLHA Rep. 7 Bornstedt Nr. 8*
- 943 Reparatur der Wirtschaftsgebäude zu Bornstedt und Pirschheide 1791 - 1792  
*BLHA Rep. 2 Kurmärkische Kammer B Nr. 392*
- 944 Reparatur des durch Feuer beschädigten Brauhaus in Bornstedt 1816  
*BLHA Rep. 2 A Regierung Potsdam III D Nr. 4173*
- 945 Amts- und Vorwerksbau-Sachen: Gefängnisse und die Amtsdienerwohnung in Bornstedt 1815 - 1816  
*BLHA Rep. 2 A Regierung Potsdam III D Nr. 4172*

**Bötzow (bis 1694 Kotzeband), Kr. Oberhavel**

Lit.: HOL III, 26ff.

- 946 Schlossbau-Sachen: Aufsicht über die Bauten in Bötzow 1651  
*BLHA Rep. 2 Kurmärkische Kammer D Nr. 14988*
- 947 Amts- und Vorwerksbauten im Amt Bötzow 1766 - 1773  
*BLHA Rep. 2 Kurmärkische Kammer B Nr. 353*

948	<i>BLHA Rep. 2 Kurmärkische Kammer B Nr. 354</i>	1773 - 1777
949	Enth. u.a.: Zeichnung zum Anbau einer neuen Gesindestube auf dem Amt Bötzwow, angefertigt von Brasch, 1783 (fol. 168). <i>BLHA Rep. 2 Kurmärkische Kammer B Nr. 355</i>	1778 - 1788
950	Bauten und Reparaturen im Amte Bötzwow Bd 5 <i>BLHA Rep. 2 Kurmärkische Kammer B Nr. 356</i>	1788 - 1792
951	Bd 6 <i>BLHA Rep. 2 Kurmärkische Kammer B Nr. 357</i>	1793 - 1802
952	Bd 7 <i>BLHA Rep. 2 Kurmärkische Kammer B Nr. 358</i>	1800 - 1806
953	Bauten und Reparaturen im Amt Bötzwow und auf seinen Vorwerken Bd 8 <i>BLHA Rep. 2 A Regierung Potsdam III D Nr. 3874</i>	1808 - 1814
954	Bd 9 <i>BLHA Rep. 2 A Regierung Potsdam III D Nr. 3875</i>	1813 - 1816
955	Bd 10 <i>BLHA Rep. 2 A Regierung Potsdam III D Nr. 3876</i>	1817 - 1820
956	Bd 11 <i>BLHA Rep. 2 A Regierung Potsdam III D Nr. 3877</i>	1821 - 1823
957	Bd 12 <i>BLHA Rep. 2 A Regierung Potsdam III D Nr. 3878</i>	1824 - 1825
958	Bd 13 <i>BLHA Rep. 2 A Regierung Potsdam III D Nr. 3879</i>	1826 - 1829
959	Bd 14 <i>BLHA Rep. 2 A Regierung Potsdam III D Nr. 3880</i>	1829 - 1831
960	Bd 15 <i>BLHA Rep. 2 A Regierung Potsdam III D Nr. 3881</i>	1831 - 1833
961	Bauten in Bötzwow Enth. u.a.: Situationsplan von den Wohn- und Wirtschaftsgebäuden des Amtsvorwerks Bötzwow, Apr. 1842. <i>BLHA Rep. 6 B Osthavelland Nr. 478</i>	1840 - 1872
962	Tausch des Gutes Isernschibbe gegen Kotzeband bzw. Bötzwow Enth. u.a.: Inventar von Kotzeband. <i>BLHA Rep. 2 Kurmärkische Kammer D Nr. 14944</i>	1689 - 1794
963	Inventar des Amtes Bötzwow <i>BLHA Rep. 2 Kurmärkische Kammer D Nr. 6085</i>	1766 - 1783
964	Gebäudeinventar der Amtsvorwerke <i>BLHA Rep. 2 Kurmärkische Kammer D Nr. 6087</i>	1778 - 1784, 1791
965	Wiederaufbau der durch eine Feuersbrunst zu Bötzwow eingäscherten königlichen Amts- und Untertanengebäude <i>BLHA Rep. 2 Kurmärkische Kammer B Nr. 361</i>	1771 - 1775

**Brandenburg- Neu Plaue → Neu Plaue (seit 1952 Brandenburg/Havel)**

**Brandenburg-Plaue → Plaue (seit 1952 Brandenburg/Havel)**

**Branitz, Kr. Spree-Neisse**

Lit.: HOLNL II, 15f. - Houwald VII, 38ff.

- 966 Polizeiverwaltung Cottbus gegen den Rittergutsbesitzer Graf von Pückler zu  
Branitz wegen Erhöhung des Spreedammes 1914 - 1922  
Enth. u.a.: Karte von Cottbus und Umgebung mit Hochwasserständen und  
Dammhöhen, 1915 (kol. Druck, F. Ullmann, Graphische Kunstanstalt, Zwickau):  
Gebäudelage von Gut und Park Branitz.  
*BLHA Rep. 6 B Cottbus Nr. 1836*
- 967 Maßnahmen zur Durchführung der Bodenreform in den Gemeinden des Kreises  
Cottbus: Branitz 1946 - 1948  
Enth. u.a.: Übereignung von Schloss und Park des Grafen Pückler an die Stadt Cott-  
bus. - Grundriss, Ansicht und Lageplan der Schlossgebäude, 1947. - Verzeichnis des  
Schlossinventars.  
*BLHA Rep. 208 Ministerium für Land- und Forstwirtschaft Nr. 574*
- 968 Regulierungs-Bauangelegenheiten der Branitzer Güter  
Bd 1 1828 - 1832  
*BLHA Rep. 37 Branitz Nr. 183*
- 969 Bd 2 1832 - 1835  
*BLHA Rep. 37 Branitz Nr. 184*
- 970 Korrespondenz des Fürsten Hermann von Pückler mit dem Hofbaurat Persius in  
Potsdam 1843 - 1844  
*BLHA Rep. 37 Branitz Nr. 963*
- 971 Kontrakte über die Lieferung von Baumaterial zu Baumaßnahmen an Schloss und  
Dominium Branitz 1846 - 1856  
*BLHA Rep. 37 Branitz Nr. 980*
- 972 Rechnungen und Kostenanschläge von Baumaßnahmen an Schloss und Wirtschafts-  
gebäuden in Branitz 1846  
*BLHA Rep. 37 Branitz Nr. 981*
- 973 Berechnung der Kosten beim Bau von Wirtschaftsgebäuden und der Restaurierung  
des fürstlichen Schlosses in Branitz; Einzelbaurechnungen 1846  
*BLHA Rep. 37 Branitz Nr. 982*
- 974 Baumaßnahmen an Schloss Branitz und den dortigen Gutswirtschaftsgebäuden 1847 - 1867  
Enth. u.a.: Kostenberechnungen  
*BLHA Rep. 37 Branitz Nr. 983*
- 975 Bauanschläge und sonstige Bauangelegenheiten von Schloss und Gut Branitz 1848 - 1869  
*BLHA Rep. 37 Branitz Nr. 984*

976	Baumaßnahmen an Schloss und Gut Branitz Enth. u.a.: Schriftwechsel mit Handwerkern und Lieferanten. <i>BLHA Rep. 37 Branitz Nr. 989</i>	1848 - 1864
977	Verträge zwischen der Gutsherrschaft zu Branitz und einzelnen Baumeistern und -firmen in Bauangelegenheiten <i>BLHA Rep. 37 Branitz Nr. 188</i>	1857 - 1878
978	Bauangelegenheiten von Branitz <i>BLHA Rep. 37 Branitz Nr. 187</i>	1869 - 1879
979	Korrespondenz des Rentamtes Branitz mit verschiedenen Baufirmen in Bauange- legenheiten der Rittergüter Branitz und Groß-Döbbern Enth. u.a.: Bauzeichnungen, u.a. der Parkschenke in Branitz. <i>BLHA Rep. 37 Branitz Nr. 189</i>	1888 - 1894
980	Jährliche Einnahme- und Ausgaberechnungen der Branitzer Güter Enth. u.a.: Forst-, Garten- und Baurechnungen. <i>BLHA Rep. 37 Branitz Nr. 232</i>	1808 - 1811
981	<i>BLHA Rep. 37 Branitz Nr. 233</i>	1814 - 1815
982	<i>BLHA Rep. 37 Branitz Nr. 234</i>	1816
983	<i>BLHA Rep. 37 Branitz Nr. 235</i>	1817 - 1818
984	<i>BLHA Rep. 37 Branitz Nr. 236</i>	1818
985	<i>BLHA Rep. 37 Branitz Nr. 237</i>	1818
986	<i>BLHA Rep. 37 Branitz Nr. 238</i>	1821 - 1822
987	<i>BLHA Rep. 37 Branitz Nr. 239</i>	1822 - 1823
988	<i>BLHA Rep. 37 Branitz Nr. 240</i>	1828 - 1829
989	<i>BLHA Rep. 37 Branitz Nr. 241</i>	1829 - 1830
990	<i>BLHA Rep. 37 Branitz Nr. 242</i>	1830 - 1831
991	<i>BLHA Rep. 37 Branitz Nr. 243</i>	1831 - 1832
992	<i>BLHA Rep. 37 Branitz Nr. 244</i>	1832 - 1833
993	<i>BLHA Rep. 37 Branitz Nr. 245</i>	1833 - 1834
994	<i>BLHA Rep. 37 Branitz Nr. 246</i>	1834 - 1835
995	<i>BLHA Rep. 37 Branitz Nr. 247</i>	1836
996	<i>BLHA Rep. 37 Branitz Nr. 248</i>	1836 - 1837
997	<i>BLHA Rep. 37 Branitz Nr. 249</i>	1837 - 1838
998	<i>BLHA Rep. 37 Branitz Nr. 250</i>	1838 - 1839
999	<i>BLHA Rep. 37 Branitz Nr. 251</i>	1839 - 1840
1000	<i>BLHA Rep. 37 Branitz Nr. 252</i>	1840 - 1841
1001	<i>BLHA Rep. 37 Branitz Nr. 253</i>	1841 - 1842
1002	Ausgabejournale der Herrschaft Branitz 1850-1852 Enth. u.a.: Park- und Baurechnungen. <i>BLHA Rep. 37 Branitz Nr. 279</i>	1850
1003	<i>BLHA Rep. 37 Branitz Nr. 280</i>	1851
1004	<i>BLHA Rep. 37 Branitz Nr. 281</i>	1851 - 1852
1005	<i>BLHA Rep. 37 Branitz Nr. 282</i>	1852

- 1006 Revision des Inventars des Schlosses Branitz 1830 - 1833  
*BLHA Rep. 37 Branitz Nr. 186*
- 1007 Inventar der Bauverwaltung zu Branitz o.J.  
*BLHA Rep. 37 Branitz Nr. 185*
- 1008 Gutachterlicher Bericht der Baustelle der Deutschen Landwirtschaftsgesellschaft über eine Besichtigung der Gebäude auf Rittergut Branitz und sonstige Bauangelegenheiten 1922 - 1923  
 Enth. u.a.: Berichte: Rittergut Branitz. - Rittergut Kahren (Original und Durchschlag). - Rittergut Groß-Döbbern.  
*BLHA Rep. 37 Branitz Nr. 1004*
- 1009 Versicherung des Rittergutes Branitz 1903 - 1944  
 Enth. u.a.: Beschreibung und Bewertung der Gebäude, Baulichkeiten und Zubehörstücke des Gutes. - Lagepläne.  
*BLHA Rep. 55 F Cottbus Nr. RG 1*
- 1010 Branitz. Situationsplan zur Taxe vom 30. März 1903. Sammelkarte mit 16 Darstellungen, angefertigt vom Sozietätsschätzer Richard Helmcke, Cottbus, 30. März 1903 (ca. 1:500, 145,5 x 79) 1903  
 Enth. u.a.: Grundriss des Schlosses. - Grundrisse Kavalierhaus und Marstall mit Blumengarten. - Lageplan Ökonomiegrundstück mit Wirtschaftshof. - Parkhof. - Parktorhaus am Vorpark. - Gärtnerei. - Fasanerie. - Parktorhaus. - Parkwächterhaus am Dorf.  
*BLHA Rep. 55 F Cottbus Karte 1 A*
- 1011 Branitz. Lageskizze von den Grundstücken, angefertigt als Anlagen zu den Versicherungsanträgen vom 25. Mai 1923 und 17. Aug. 1926 (42 x 29,8) 1923, 1926  
 Enth. u.a.: Lage der Wirtschaftsgebäude Marstall (III), Wirtschaftshof (IV), Parkhof (VI), Gärtnerei (VIII). - Nachtrag zum Pferdestall der Gruppe III (Marstall).  
*BLHA Rep. 55 F Cottbus Karte 6 C*
- 1012 Branitz. Lageplan von den Ökonomiegrundstücken (Gruppe 4). Sammelkarte mit 3 Darstellungen, angefertigt zur Taxe vom 13. Juli 1925 (ca. 1:500, 36 x 40) 1925  
 Enth. u.a.: Gebäudelagen Ökonomiegrundstück (Gehöft 4), Gehöft 14, Gehöft 7.  
*BLHA Rep. 55 F Cottbus Karte 4 B*
- 1013 Branitz. Lageplan von den Ökonomiegrundstücken (Gruppe 4). RT: Anlage zum Antrag vom 17. Aug. 1926 (42 x 29,8) 1926  
 Enth. u.a.: Lage der Wirtschaftsgebäude. - Nachtrag zum Pferdestall der Gruppe 3 (Marstall).  
*BLHA Rep. 55 F Cottbus Karte 5 C*
- 1014 Lageplan des Wirtschaftshofes des Gutes, angefertigt als Anlage zum Versicherungsantrag vom 7. Mai 1943 (42 x 29,8) 1943  
 Enth. u.a.: Lage der Wirtschaftsgebäude mit ihrer Funktionsbeschreibung.  
*BLHA Rep. 55 F Cottbus Karte 7 C*

- 1015 Andeutungen über die Landschaftsgärtnerei von Fürst Hermann von Pückler (stark  
beschädigt) o.J.  
*BLHA Rep. 37 Branitz Nr. 810*
- 1016 Korrespondenz des Fürsten Hermann von Pückler mit den Gartengestaltern Lenné 1846 - 1853,  
(1) und Eduard Petzold 1859  
*BLHA Rep. 37 Branitz Nr. 941*
- 1017 Beziehungen des Reichsgrafen von Pückler auf Branitz zu Gartenbauvereinen 1882 - 1888  
Enth. u.a.: Druckschriften: Programme, Satzungen, u.a. märkischer Gartenbauverein.  
*BLHA Rep. 37 Branitz Nr. 1008*
- 1018 Verpachtung des Schlossgartens und des Lokals im Schloss Branitz 1818 - 1820  
*BLHA Rep. 37 Branitz Nr. 977*
- 1019 Land- und Grundstücksankäufe durch die Gutsherrschaft in Branitz 1831 - 1902  
Enth. u.a.: Unterlagen zur Erweiterung des Parkes.  
*BLHA Rep. 37 Branitz Nr. 45*
- 1020 Verwaltung des Parks und der gärtnerischen Anlagen in Branitz 1846 - 1854,  
Enth. u.a.: Baum-, Strauch- und Pflanzenbestellungen und -lieferungen. 1883 - 1885  
*BLHA Rep. 37 Branitz Nr. 1003*
- 1021 Verwaltung und Pflege des Schlossgartens und der Anlagen in Branitz; Personal-  
angelegenheiten der Gärtner 1846 - 1866  
*BLHA Rep. 37 Branitz Nr. 979*
- 1022 Verwaltung und Pflege des Parkes in Branitz 1847 - 1876  
▶ 85 Enth. u.a.: Personalangelegenheiten der Gärtner.  
*BLHA Rep. 37 Branitz Nr. 988*
- 1023 Park und Schloss Branitz. Fragmente 1847 - 1860  
*BLHA Rep. 37 Branitz Nr. 929*
- 1024 Berichte des Sekretärs Bidault aus Branitz, insbesondere über die Arbeiten im Park 1849, 1850  
*BLHA Rep. 37 Branitz Nr. 931*
- 1025 Wirtschaftsberichte aus Branitz, insbesondere über die Arbeiten im Park 1850,  
*BLHA Rep. 37 Branitz Nr. 932* 1853, 1854
- 1026 3 Briefe des Metallgießers S.P. Devaranne an Fürst Hermann von Pückler-Muskau  
über die Anfertigung von Statuen und anderen Figuren für Schloss und Park Bra-  
nitz 1849  
*BLHA Rep. 37 Branitz Nr. 1047*
- 1027 Inventare der Garten-(Park-)verwaltung zu Branitz 1852 - 1863,  
*BLHA Rep. 37 Branitz Nr. 193* 1871
- 1028 Bau von Bewässerungsanlagen in Gut Branitz 1859 - 1866  
▶ 23 Enth. u.a.: Farbige Zeichnung über ein Dampfpumpenwerk zur Parkbewässerung,  
1864.  
*BLHA Rep. 37 Branitz Nr. 990*
- 1029 Preisverzeichnis der Gebr. Siesmayer aus Bockenheim bei Frankfurt am Main für  
Garten- und Parkpflanzen 1889 - 1890  
*BLHA Rep. 37 Branitz Nr. 195/1*

## Bredow, Kr. Havelland

---

- 1030 Unterhaltung des Parks in Branitz 1893 - 1896,  
Enth. u.a.: Angelegenheiten der Denkmalpflege. 1902  
*BLHA Rep. 37 Branitz Nr. 196*
- 1031 Belege zur Parkverwaltung von Branitz für Juli 1894, Aug. 1894, Okt. 1894 1894 - 1895  
Enth. u.a.: Lohnlisten.  
*BLHA Rep. 37 Branitz Nr. 199*
- 1032 Summarisches Verzeichnis der Einkommen aus Einzelverpachtung, Forstwirtschaft, 1900  
Parkökonomie und Parkwirtschaft sowie dem Kiesverkauf in Branitz (Fragment)  
*BLHA Rep. 37 Branitz Nr. 1058*

## Bredow, Kr. Havelland

Lit.: HOL III, 44ff.

- 1033 Bauten in Bredow 1840 - 1870  
Enth. u.a.: Situationspläne von dem Rittergut Bredow: Brennerei, 30. Juni 1841,  
27. Nov. 1868 und 27. Okt. 1869. - Neues Wohnhaus im herrschaftlichen Garten,  
24. Apr. 1842. - Wohn- und Wirtschaftsgebäude, 23. Apr. 1847.  
*BLHA Rep. 6 B Osthavelland Nr. 479*
- 1034 Maßnahmen zur Durchführung der Bodenreform in den Gemeinden des Kreises 1946 - 1951  
Osthavelland: Bredow  
Enth. u.a.: Lageplan vom Schloss.  
*BLHA Rep. 208 Ministerium für Land- und Forstwirtschaft Nr. 1288*

## Bresinchen, Kr. Spree-Neisse

Lit.: HOLNL II, 182 - Houwald VII, 186ff.

- 1035 Plan der Gemeindegrundflächen in Bresinchen, angefertigt von Flechner, 1840 1840  
(1:4000)  
Enth. u.a.: Gutslage.  
*BLHA Rep. 24 Guben Karte 1 A*

## Briescht, Kr. Oder-Spree

Lit.: HOL IX, 40ff.

- 1036 Reinkarte der bäuerlichen Feldmark Briescht, angefertigt und kopiert von Krüger, 1844  
1844 (1:5000)  
Enth. u.a.: Gutslage.  
*BLHA Rep. 24 Beeskow-Storkow Karte 18 G*

**Brieselang, Kr. Havelland**

Lit.: HOL III, 48ff.

- 1037 Meliorationen im Departement des Kriegs- und Domänenrats Meinhart  
Bd 1 1777 - 1778  
Enth. u.a.: Grundrisse zum Bau eines neuen Vorwerks (Holländerei) im Brieselang,  
Amt Vehlefanze (fol. 164).  
*BLHA Rep. 2 Kurmärkische Kammer D Nr. 553*
- 1038 Bauten und Reparaturen beim Amt Vehlefanze und seinen Vorwerken 1788 - 1792  
Enth. u.a.: Zeichnung von der massiven Unterfahung des großen Kuhstalls auf  
dem Vorwerk Brieselang, 1791 (fol. 164).  
*BLHA Rep. 2 Kurmärkische Kammer B Nr. 2262*
- 1039 Feuersozietskataster von den Gebäuden auf den Vorwerken Vehlefanze, Klein Ziet-  
hen und Kremen, Meierei Brieselang und Schäferei Wolfslake 1830 - 1832  
*BLHA Rep. 7 Vehlefanze Nr. 206*

**Briesen bei Golßen, Kr. Dahme-Spreewald**

Lit.: HOLNL I, 14f. - Duncker NA II, 69ff. - Houwald V, 51ff.

- 1040 Karte der Feldmark Briesen, vermessen von Mayl, 1826 (1:2970) 1826  
Enth. u.a.: Gebäudelage des Gutes mit Park.  
*BLHA Rep. 24 Luckau Karte 17 G*
- 1041 Briesen. Lageskizze des Gutes. Sammelkarte mit 2 Darstellungen, um 1935 [um 1935]  
(48,5 x 55,5)  
Enth. u.a.: Plan von Briesen mit Gebäudelage von Ort und Gut sowie Schloss  
mit Park. - Gebäudebeschreibung.  
*BLHA Rep. 55 F Luckau Karte 5 C*
- 1042 Versicherung des Rittergutes Briesen mit Vorwerk Hammelstall 1934 - 1935, 1939,  
Enth. u.a.: Beschreibung und Bewertung der Gebäude, Baulichkeiten und Zube- 1942 - 1944  
hörstücke des Gutes. - Bewertung der festeingebauten Kunstgegenstände im  
Schloss Briesen, 1935. - Neueinschätzung sämtlicher Gebäude des Gutes Briesen,  
Apr. 1935.  
*BLHA Rep. 55 F Luckau Nr. RG 4*
- 1043 Bodenreformangelegenheiten in den Gemeinden des Kreises Luckau: Briesen 1945,  
Enth. u.a.: Kataster- und Grundrisszeichnungen des Herrenhauses. 1947 - 1949  
*BLHA Rep. 238 Bodenkulturamt Cottbus Nr. 58/1*
- 1044 Maßnahmen zur Durchführung der Bodenreform in den Gemeinden des Kreises  
Luckau: Briesen 1947 - 1950  
Enth. u.a.: Zeichnungen und Risse des dortigen Schlosses.  
*BLHA Rep. 208 Ministerium für Land- und Forstwirtschaft Nr. 826*

**Briesen bei Lübben, Kr. Dahme-Spreewald**

Lit.: HOLNL I, 162f.

- 1045 Unterverpachtung der Brennerei zu Briesen durch die dortigen Erbpächter (1798),  
Enth. u.a.: Bauanschlag über Reparatur des Vorwerksgebäudes zu Briesen. 1818 - 1852  
*BLHA Rep. 7 Lübben-Neuzauche Nr. 376*
- 1046 Erbpachtregulierung des Vorwerks Briesen 1787 - 1813,  
Enth. u.a.: Inventar des Vorwerks Briesen. 1844 - 1860  
*BLHA Rep. 7 Lübben-Neuzauche Nr. 355*

**Briesen, Kr. Oberspreewald-Lausitz**

Lit.: HOLNL I, 255

- 1047 Karte der Feldmark Klein Briesen, gezeichnet von Stumpe, 1844 (1:2500) 1844  
Enth. u.a.: Gutslage.  
*BLHA Rep. 24 Calau Karte 50 G*

**Briesen, Kr. Spree-Neisse**

Lit.: HOLNL II, 16f. - Duncker NA II, 65ff. - Houwald VII, 47ff.

- 1048 Plan von Schloss Briesen 1917  
*BLHA Rep. 37 Briesen Nr. 6*
- 1049 Feuersozietätskataster vom Rittergut Briesen  
Bd 7 1822  
*BLHA Rep. 37 Briesen Nr. 54*
- 1050 Nachtrag zum Brandversicherungskataster des Ritterguts Briesen 1837  
*BLHA Rep. 37 Briesen Nr. 56*
- 1051 Baukontrakt zwischen dem Baron von Wackerbarth und dem Zimmermeister Preis  
und Baurechnung über zwei Scheunen und einen Schafstall 1838  
*BLHA Rep. 37 Briesen Nr. 4*

**Briesen, Kr. Uckermark**

Lit.: HOL VIII, 124

- 1052 Karten, Pläne und Rechnungen vom Rittergut Briesen (1893)  
Enth. u.a.: Situationsplan vom Rittergut Briesen von 1893. 1931 - 1933  
*BLHA Rep. 69 Landgesellschaft Eigene Scholle Frankfurt (Oder) Nr. 528*

**Britz, Kr. Barnim**

Lit.: HOL VIII, 130ff.

- 1053 Brouillon-Karte von den Ländereien des Gutes Britz, vermessen durch Thomas (kol.,

- 1:4000, 100,4 x 67,2) 1872  
 Enth. u.a.: Nebenkarte von der Gebäudelage des Gutshofes (1:2000).  
*BLHA Rep. 37 Britz Karte 1 G*
- 1054 Die von mehreren Einsassen des Kreises Angermünde nachgesuchte Erlaubnis, Gebäude aufführen zu dürfen, ingleichen die Inhibierung der ohne Erlaubnis begonnenen Bauten 1833 - 1834  
 Enth. u.a.: Situationsplan von den Wohn- und Wirtschaftsgebäuden auf dem Gut Britz, 30. Juni 1833.  
*BLHA Rep. 6 B Angermünde Nr. 61*
- 1055 Enth. u.a.: Situationsplan von Wohn- und Wirtschaftsgebäuden sowie Profil und Grundriss eines neuen Stalles für den Baron Ammon, zum Vorgang vom 1. Juli 1867. 1867  
*BLHA Rep. 6 B Angermünde Nr. 71*

**Britz (seit 1920 Berlin)**

Lit.: HOL IV, 29ff. - Duncker NA II, 73ff.

- 1056 Alexander Duncker (Hg.), Die ländlichen Wohnsitze, Schlösser und Residenzen der Ritterschaftlichen Grundbesitzer der Preussischen Monarchie, Bd. 15. Berlin 1878-1880 1878 - 1880  
 Enth. u.a.: Lithographie von Britz, Kr. Teltow.  
*BLHA Rep. 16 Nachlass Rechholtz Nr. 91*

**Bröddin, Kr. Uckermark**

Lit.: HOL VIII, 136f.

Siehe auch: 735

- 1057 Situationspläne der Dörfer der Grafschaft Boitzenburg und der Rittergüter und Vorwerke 1777  
 Enth. u.a.: Situationsplan des Ritterguts Bröddin (fol. 34).  
*BLHA Rep. 37 Boitzenburg Nr. 396*
- 1058 Bau- und Reparaturarbeiten am Pachtgut Bröddin 1889 - 1919  
*BLHA Rep. 37 Boitzenburg Nr. 2246*
- 1059 Bau- und Reparaturarbeiten auf dem Rittergut Bröddin 1928 - 1929  
*BLHA Rep. 37 Boitzenburg Nr. 2247*
- 1060 Inventar des Rittergutes Bröddin 1859  
*BLHA Rep. 37 Boitzenburg Nr. 2242*
- 1061 Inventar des Rittergutes Bröddin 1883  
*BLHA Rep. 37 Boitzenburg Nr. 2243*
- 1062 Gebäudeinventar des Gutes Bröddin 1902  
*BLHA Rep. 37 Boitzenburg Nr. 2244*
- 1063 Gebäudeinventar des Gutes Bröddin 1902  
*BLHA Rep. 37 Boitzenburg Nr. 2245*

**Brodtkowitz, Kr. Spree-Neiße**

Lit.: HOLNL I, 256f. - Houwald IV.1, 129ff.

- 1064 Reinkarte des Rittergutes Brodtkowitz, nach der Brouillonkarte von 1834 gezeichnet von A. Lehmann, 1836 (1:3000) (1834) 1836  
Enth. u.a.: Gutslage.  
*BLHA Rep. 24 Calau Karte 150 G*

**Bronkow, Kr. Oberspreewald-Lausitz**

Lit.: HOLNL I, 257f. - Houwald IV.1, 143ff.

- 1065 Karte des Rittergutes Bronkow, gezeichnet von Holwede, 1823 (1:4000) 1823  
Enth. u.a.: Gutslage.  
*BLHA Rep. 24 Calau Karte 11 G*

**Brunn, Kr. Ostprignitz-Ruppin**

Lit.: HOL II, 23ff. - Duncker NA II, 79ff.

- 1066 Bau- und Retablissemmentsangelegenheiten von Brunn 1817 - 1890  
Enth. u.a.: Teilweise Maßstabsgerechte Situationspläne von Wohn- und Wirtschaftsgebäuden auf dem Rittergut Brunn: Neus Brennereigebäude und neuer Kartoffelkeller auf dem Wirtschaftshof, 20. März 1838. - Neue Ställe auf dem Wirtschaftshof, im Sept. 1835 und zum Vorgang vom 29. Juni 1841. - Neue Scheune, 7. Apr. 1840. - Neuer Stall bei der Brennerei; Neu- und Umbauten auf dem Wirtschaftshof; neue Reitbahn, 10. März 1842, zum Vorgang vom 27. Febr. 1849, 11. Apr. 1851, 21. Apr. 1852, 13. Okt. 1852, 30. Apr. 1855 (Zimmermeister Meyer). - Neues Gemüsehaus im Garten des Ritterguts, zum Vorgang vom 18. Apr. 1850. - Neues Wirtschaftshaus und Versetzung des Kühlschiffes, zum Vorgang vom 17. Febr. 1854. - Neuer Stall, 12. Okt. 1855. - Anbau einer Abseite an der Reitbahn, 12. März 1857 (Inspector Booss). - Neues Dampfkesselhaus, 23. Febr. 1859. - Neuer Stall, 21. März 1865. - Neuer Wagenschuppen, 24. Apr. 1869 (Zimmermeister Meyer).  
*BLHA Rep. 6 B Ruppin Nr. 1061*

**Brunne, Kr. Ostprignitz-Ruppin**

Lit.: HOL III, 53f.

- 1067 Bauten in Brunne 1841 - 1870  
Enth. u.a.: Überwiegend maßstabsgerechte Situationspläne von Wohn- und Wirtschaftsgebäuden auf dem Rittergut Brunne: Neuer Stall, 26. Aug. 1844 (Zimmermeister J. Borchmann). - Neuer Torfschuppen und neue Hühnerställe, ohne Da-

tum. - Neuer Kuhstall, 17. Mai 1848. - Abbruch eines alten und Bau eines neuen  
Kuhstalls, 20. Dez. 1861 (Maurermeister Lorenz).  
*BLHA Rep. 6 B Osthavelland Nr. 480*

### Brunow, Kr. Märkisch-Oderland

Lit.: HOL VI, 31ff.

- 1068 Lageplan des Rittergutes Brunow, gemessen und gezeichnet durch Landmesser B.  
Michaltseck (Druck, 1:10000, 48,9 x 41,5) 1919  
Enth. u.a.: Gebäudelage Brunow mit Gutshof und Gutspark.  
*BLHA Rep. 37 Brunow Karte 1 B*

### Brüsenwalde, Kr. Uckermark

Lit.: HOL VIII, 144ff.

- 1069 Situationspläne der Dörfer der Grafschaft Boitzenburg und der Rittergüter und Vor-  
werke 1777  
Enth. u.a.: Situationsplan des Ritterguts Brüsenwalde mit Vorwerk Götzkendorf  
(fol. 32).  
*BLHA Rep. 37 Boitzenburg Nr. 396*
- 1070 Pläne von Rittergütern und Vorwerken (1782 - 1827)  
Enth. u.a.: Karte von dem Rittergut Brüsenwalde mit Nebenkarte Babero-Wiese,  
Ochsenbruch, 1803 (1:5000, 56 x 69).  
*BLHA Rep. 37 Boitzenburg Karte 106 A*
- 1071 Karte vom Rittergut Brüsenwalde, aufgenommen durch Rust (Druck, 1:5000,  
56,1 x 69) 1803  
Enth. u.a.: Gebäudelage Brüsenwalde.  
*BLHA Rep. 37 Boitzenburg Karte 90/1 A, Karte 90/2 A und Karte 90/3 G*
- 1072 Plan vom Rittergut Brüsenwalde, aufgenommen durch Rust (kol., 1:5000,  
57 x 61,1) (1803) 1818  
Enth. u.a.: Gebäudelage Brüsenwalde.  
*BLHA Rep. 37 Boitzenburg Karte 9 G*
- 1073 Karte des Gutes Brüsenwalde (kol., 1:5200, 82,8 x 75,6) o.J.  
Enth. u.a.: Gebäudelage Brüsenwalde.  
*BLHA Rep. 37 Boitzenburg Karte 101 G*
- 1074 Bau- und Reparaturarbeiten im Rittergut Brüsenwalde 1882 - 1902  
*BLHA Rep. 37 Boitzenburg Nr. 2260*
- 1075 Inventar des Rittergutes Brüsenwalde 1885  
*BLHA Rep. 37 Boitzenburg Nr. 2259*

**Brüssow, Kr. Uckermark**

Lit.: HOL VIII, 147ff.

- |      |   |                |
|------|---|----------------|
| 1076 | Grundrisse von Amtsgehöften, Vorwerken und Schäfereien in den Kurmärkischen Ämtern<br>Enth. u.a.: Amtsgehöft Brüssow (fol. 20).<br><i>BLHA Rep. 2 Kurmärkische Kammer Karte 94 C</i>  | (Ende 18. Jh.) |
| 1077 | Bauten und Reparaturen im Amt Brüssow und in den dazugehörigen Vorwerken<br><i>BLHA Rep. 7 Brüssow Nr. 140</i>  | 1767 - 1769    |
| 1078 | Bauten und Reparaturen im Amt Brüssow<br>Bd 1<br><i>BLHA Rep. 7 Brüssow Nr. 141</i>   | 1771 - 1775    |
| 1079 | Bd 2<br><i>BLHA Rep. 7 Brüssow Nr. 142</i>  | 1782 - 1786    |
| 1080 | Ausführung der notwendigen Reparaturen an den Gebäuden des Domänenamtes Brüssow, an den Vorwerksgebäuden zu Hammelstall<br><i>BLHA Rep. 7 Brüssow Nr. 157</i>   | 1823 - 1828    |
| 1081 | Bauten und Reparaturen im Amt Brüssow<br><i>BLHA Rep. 7 Brüssow Nr. 160</i>   | 1829 - 1832    |
| 1082 | Verhandlungen und Verfügungen über Bauten und Reparaturen im Amt Brüssow infolge der Baubereisungen<br><i>BLHA Rep. 7 Brüssow Nr. 161</i>   | 1831 - 1842    |
| 1083 | Amts- und Vorwerksreparaturen im Amt Brüssow<br>Enth. u.a.: Zeichnung zum Bau von Ställen auf dem Amt Brüssow: Hölzerner Ochsenstall, 1803 (fol. 236). - Massiver Ochsenstall, 1799 (fol. 244).<br><i>BLHA Rep. 2 Kurmärkische Kammer B Nr. 417</i> | 1800 - 1803    |
| 1084 | Bauten und Reparaturen im Amte Brüssow<br>Bd 9<br><i>BLHA Rep. 2 Kurmärkische Kammer B Nr. 417/1</i>  | 1803 - 1816    |
| 1085 | Bd 10<br><i>BLHA Rep. 2 A Regierung Potsdam III D Nr. 4478</i>  | 1806 - 1816    |
| 1086 | Bauten und Reparaturen auf dem Amt Brüssow und den Vorwerken<br>Bd 11<br><i>BLHA Rep. 2 A Regierung Potsdam III D Nr. 4479</i>  | 1810 - 1816    |
| 1087 | Bd 12<br><i>BLHA Rep. 2 A Regierung Potsdam III D Nr. 4480</i>  | 1816 - 1819    |
| 1088 | Bd 13<br><i>BLHA Rep. 2 A Regierung Potsdam III D Nr. 4481</i>  | 1820 - 1821    |
| 1089 | Bd 14<br><i>BLHA Rep. 2 A Regierung Potsdam III D Nr. 4482</i>  | 1822 - 1825    |
| 1090 | Bd 15<br><i>BLHA Rep. 2 A Regierung Potsdam III D Nr. 4483</i>  | 1826 - 1828    |

---

1091	Bd 16 <i>BLHA Rep. 2 A Regierung Potsdam III D Nr. 4484</i>	1829 - 1830
1092	Bd 17 <i>BLHA Rep. 2 A Regierung Potsdam III D Nr. 4485</i>	1830 - 1831
1093	Bd 18 <i>BLHA Rep. 2 A Regierung Potsdam III D Nr. 4486</i>	1831 - 1834
1094	Bd 19 <i>BLHA Rep. 2 A Regierung Potsdam III D Nr. 4487</i>	1834 - 1835
1095	Bd 20 <i>BLHA Rep. 2 A Regierung Potsdam III D Nr. 4488</i>	1835 - 1837
1096	Bd 21 <i>BLHA Rep. 2 A Regierung Potsdam III D Nr. 4489</i>	1837 - 1842
1097	Bd 22 <i>BLHA Rep. 2 A Regierung Potsdam III D Nr. 4490</i>	1843 - 1850
1098	Bd 23 <i>BLHA Rep. 2 A Regierung Potsdam III D Nr. 4491</i>	1851 - 1861
1099	Bd 24 <i>BLHA Rep. 2 A Regierung Potsdam III D Nr. 4492</i>	1862 - 1865
1100	Bd 25 <i>BLHA Rep. 2 A Regierung Potsdam III D Nr. 4493</i>	1866 - 1877
1101	Bd 26 <i>BLHA Rep. 2 A Regierung Potsdam III D Nr. 4494</i>	1878 - 1884
1102	Bd 27 <i>BLHA Rep. 2 A Regierung Potsdam III D Nr. 4495</i>	1885 - 1892
1103	Bd 28 <i>BLHA Rep. 2 A Regierung Potsdam III D Nr. 4496</i>	1893 - 1896
1104	Neubauten auf der Domäne Brüssow und auf deren Vorwerken Bd 1 <i>BLHA Rep. 2 A Regierung Potsdam III D Nr. 26479</i>	1897 - 1898
1105	Bd 2 <i>BLHA Rep. 2 A Regierung Potsdam III D Nr. 26480</i>	1898 - 1899
1106	Bd 3 <i>BLHA Rep. 2 A Regierung Potsdam III D Nr. 26481</i>	1899 - 1900
1107	Bd 4 <i>BLHA Rep. 2 A Regierung Potsdam III D Nr. 26482</i>	1900 - 1902
1108	Bd 5 <i>BLHA Rep. 2 A Regierung Potsdam III D Nr. 26483</i>	1902 - 1904
1109	Bd 6 <i>BLHA Rep. 2 A Regierung Potsdam III D Nr. 26484</i>	1905 - 1907
1110	Bd 7 <i>BLHA Rep. 2 A Regierung Potsdam III D Nr. 26485</i>	1907 - 1911

---

- 1111 Bd 8 1911 - 1918  
*BLHA Rep. 2 A Regierung Potsdam III D Nr. 26486*
- 1112 Bd 9 1918 - 1928  
*BLHA Rep. 2 A Regierung Potsdam III D Nr. 26487*
- 1113 Bd 10 1928 - 1940  
*BLHA Rep. 2 A Regierung Potsdam III D Nr. 26488*
- 1114 Besitzergreifung der Güter Brüssow und Wollschow  
Bd 1 1725 - 1726  
Enth. u.a.: Beschreibung von Brüssow und Wollschow. - Inventar von Brüssow.  
*BLHA Rep. 2 Kurmärkische Kammer D Nr. 6322*
- 1115 Anfertigung des Inventars von den Gebäuden des Amtes Brüssow und den dazugehörigen Vorwerken 1837 - 1864  
Enth. u.a.: Inventar von 1812.  
*BLHA Rep. 2 A Regierung Potsdam III D Nr. 4497*
- 1116 Inventar der Gebäude, Brunnen, Brücken usw. des Domänenamts Brüssow, der dazugehörigen Schäferei und Ziegelei sowie der Vorwerke Frauenhagen, Hammelstall und Moor 1838 - 1854  
*BLHA Rep. 2 A Regierung Potsdam III D Nr. 4498*
- 1117 Gebäudeinventar des Amtes Brüssow 1840 - 1854  
*BLHA Rep. 7 Brüssow Nr. 286*
- 1118 Revision der Taxen von den Domänengebäuden im Amt Brüssow-Löcknitz 1860 - 1896  
*BLHA Rep. 2 A Regierung Potsdam III D Nr. 4768*
- 1119 Gebäudeverzeichnis der Domäne Brüssow mit Schäferei und Ziegelei sowie den Vorwerken Frauenhagen, Hammelstall und Moor 1899 - 1910  
*BLHA Rep. 2 A Regierung Potsdam III D Nr. 26473*
- 1120 Gebäudeverzeichnis der Domäne Brüssow und der Vorwerke Frauenhagen, Hammelstall und Moor 1902 - 1908  
*BLHA Rep. 2 A Regierung Potsdam III D Nr. 26474*
- 1121 Gebäudeinventar der Domäne Brüssow. Beschreibungen  
Bd 1 1909 - 1926  
*BLHA Rep. 2 A Regierung Potsdam III D Nr. 26475*
- 1122 Bd 2 1909 - 1925  
*BLHA Rep. 2 A Regierung Potsdam III D Nr. 26476*
- 1123 Bauzeichnungen der Domäne und der Vorwerke Brüssow 1916  
*BLHA Rep. 2 A Regierung Potsdam III D Nr. 26477*
- 1124 Inventarbuch der Domäne Brüssow 1933  
*BLHA Rep. 2 A Regierung Potsdam III D Nr. 26478*
- 1125 Feuersozietskataster  
Bd 1 1764 - 1791  
*BLHA Rep. 7 Brüssow Nr. 194*
- 1126 Bd 2 1792 - 1798  
*BLHA Rep. 7 Brüssow Nr. 195*

- 1127 Anlegung der Feuersozietätskataster und Berichtigung der Feuerkassengelder vom Amt Brüssow, dessen Vorwerken und den übrigen Amtsetablissemments 1812 - 1815  
 Enth. u.a.: Kataster.  
*BLHA Rep. 7 Brüssow Nr. 203*
- 1128 Taxen, Kataster, Rekapitulationen usw. von den beim Domänenfeuerschädenverband versicherten Gebäuden der Domäne Brüssow 1931 - 1934  
*BLHA Rep. 2 A Regierung Potsdam III D Nr. 26492*
- 1129 Bau und Umbau einer Brennerei auf dem Amtshofe 1835 - 1863  
*BLHA Rep. 7 Brüssow Nr. 164*
- 1130 Umbau der Hofscheune Nr. 15 auf der Domäne Brüssow 1917 - 1924  
*BLHA Rep. 2 A Regierung Potsdam III D Nr. 26490*
- 1131 Brand des Speichergebäudes Nr. 17 und der Querscheune Nr.18 der Domäne Brüssow 1928 - 1934  
*BLHA Rep. 2 A Regierung Potsdam III D Nr. 26491*

**Buch (seit 1932 Berlin)**

Lit.: HOL VI, 83ff.

- 1132 Spezialkarte der Pankeniederung des Rittergutes Buch, Sektion 1, kopiert durch Regierungs-Geometer L. Bona (kol., 1:3000, 162 x 66,7) 1864  
 Enth. u.a.: Gebäudelage Vorwerk Buch.  
*BLHA Rep. 2 A Regierung Potsdam Karte 2547*

**Buchenhain (bis 1951 Arnimshain), Kr. Uckermark**

Lit.: HOL VIII, 152f.

- 1133 Situationsplan des Gräfl. v. Arnimschen Vorwerks Arnimshain in der Crewitzer Heide o.J.  
*BLHA Rep. 24 Templin Karte 2 G*
- 1134 Forstkarte vom Gehege Zerwelin (kol., 1:25000, 36,5 x 22) Ende 18. Jh.  
 Enth. u.a.: Gebäudelage Arnimshain.  
*BLHA Rep. 37 Boitzenburg Karte 250 C*
- 1135 Revision des Pachtgutes Arnimshain 1908 - 1915  
 Enth. u.a.: 1 handgezeichneter Plan über die Fluren des Gutes mit Gebäudelage des Gutes.  
*BLHA Rep. 37 Boitzenburg Nr. 2147*
- 1136 Bau- und Reparaturarbeiten an den Gebäuden des Pachtgutes Arnimshain 1910 - 1922  
*BLHA Rep. 37 Boitzenburg Nr. 2162*
- 1137 Bau- und Reparaturarbeiten an den Gebäuden des Pachtgutes Arnimshain 1921 - 1924  
*BLHA Rep. 37 Boitzenburg Nr. 2163*
- 1138 Neubau eines Herrenhauses in Arnimshain 1921 - 1923  
*BLHA Rep. 37 Boitzenburg Nr. 2164*

**Buchholz, Kr. Barnim**

Lit.: HOL VIII, 154f.

Siehe auch: 187, 209 und 211

- 1139 Grundrisse von Amtsgehöften, Vorwerken und Schäfereien in den Kurmärkischen Ämtern (Ende 18. Jh.)  
 Enth. u.a.: Vorwerk Buchholz (fol. 8).  
*BLHA Rep. 2 Kurmärkische Kammer Karte 94 C*
- 1140 Siedlungen der Domäne Buchholz 1861, 1925, 1934 - 1945  
 Enth. u.a.: Wirtschaftskarte von der Domäne Buchholz, 1861 (1:10000). - Lageplan der Domäne Buchholz, 1925 (1:1000).  
*BLHA Rep. 2 A Regierung Potsdam III D Nr. 26583*
- 1141 Verpachtung der Domäne Buchholz bei Chorin 1912 - 1921  
 Bd 3  
 Enth. u.a.: Lageplan des Domänenvorwerks Buchholz, 1917 (1:1000).  
*BLHA Rep. 2 A Regierung Potsdam III D Nr. 26551*
- 1142 Bauzeichnungen der Domäne Buchholz 1854  
*BLHA Rep. 2 A Regierung Potsdam III D Nr. 4922*
- 1143 Bauten und Reparaturen auf dem Domänenvorwerk Buchholz 1859 - 1865  
 Bd 1  
*BLHA Rep. 2 A Regierung Potsdam III D Nr. 4917*
- 1144 Bd 2 1866 - 1878  
*BLHA Rep. 2 A Regierung Potsdam III D Nr. 4918*
- 1145 Bd 3 1879 - 1892  
*BLHA Rep. 2 A Regierung Potsdam III D Nr. 4919*
- 1146 Bd 4 1892 - 1895  
*BLHA Rep. 2 A Regierung Potsdam III D Nr. 4920*
- 1147 Bd 5 1896 - 1897  
*BLHA Rep. 2 A Regierung Potsdam III D Nr. 4921*
- 1148 Neubauten auf der Domäne Buchholz 1897 - 1898  
 Bd 1  
*BLHA Rep. 2 A Regierung Potsdam III D Nr. 26567*
- 1149 Bd 2 1908 - 1911  
 Enth. u.a.: Skizze zum Erweiterungsbau des Pächterwohnhauses auf der Domäne Buchholz, 1909 (1:200).  
*BLHA Rep. 2 A Regierung Potsdam III D Nr. 26568*
- 1150 Bd 3 1911 - 1928  
*BLHA Rep. 2 A Regierung Potsdam III D Nr. 26569*
- 1151 Bd 4 1923 - 1925  
 Enth. u.a.: Lageplan der Domäne Buchholz, 1925 (1:1000).  
*BLHA Rep. 2 A Regierung Potsdam III D Nr. 26570*

- 1152 Bd 5 1925 - 1937  
 Enth. u.a.: Skizze zur Aufstellung eines neuen Schlempebassins auf der Domäne Buchholz, 1932. - Lageplan der Domäne Buchholz, 1933 (1:1000).  
*BLHA Rep. 2 A Regierung Potsdam III D Nr. 26571*
- 1153 Bd 6 1938 - 1943  
 Enth. u.a.: Lageplan der Domäne Buchholz, 1939 (1:1000).  
*BLHA Rep. 2 A Regierung Potsdam III D Nr. 26572*
- 1154 Inventar Nr. 4 von den Gebäuden des Domänenvorwerks Buchholz 1859  
*BLHA Rep. 2 A Regierung Potsdam III D Nr. 4923*
- 1155 Gebäudeinventar des Domänenvorwerks Buchholz. Beschreibung  
 Bd 1 1896 - 1926  
*BLHA Rep. 2 A Regierung Potsdam III D Nr. 26564*
- 1156 Bd 2 1898 - 1920  
*BLHA Rep. 2 A Regierung Potsdam III D Nr. 26565*
- 1157 Wohnungsblätter und Baubogen der Domäne Buchholz 1938 - 1939  
 Enth. u.a.: Lageplan der Domäne Buchholz, 1939 (1:10000).  
*BLHA Rep. 2 A Regierung Potsdam III D Nr. 26566*
- 1158 Grundstücksbestandsheft der Domäne Buchholz 1940 - 1942  
 Enth. u.a.: Lageplan der Domäne Buchholz, 1941 (1:1000).  
*BLHA Rep. 2 A Regierung Potsdam III D Nr. 26563*
- 1159 Taxen, Kataster, Rekapitulationen usw. von den beim Domänenfeuerschädenverband versicherten Gebäuden der Domäne Buchholz 1931 - 1939  
*BLHA Rep. 2 A Regierung Potsdam III D Nr. 26576*
- 1160 Anlegung einer Brennerei im Vorwerk Buchholz 1826 - 1837  
*BLHA Rep. 7 Chorin Nr. 152*
- 1161 Neubau einer Schuppenanlage auf der Domäne 1919  
 Enth. u.a.: Massenberechnung.  
*BLHA Rep. 2 A Regierung Potsdam III D Nr. 26575*

**Buchholz, Kr. Märkisch-Oderland**

Lit.: HOL VI, 85f.

- 1162 Bau des Vorwerkes Buchholz 1726 - 1729  
*BLHA Rep. 2 Kurmärkische Kammer B Nr. 149*
- 1163 Bauten und Reparaturen auf dem Vorwerk Buchholz  
 Bd 1 1831 - 1843  
 Enth. u.a.: Zeichnungen vom Vorwerkshaus.  
*BLHA Rep. 2 A Regierung Potsdam III D Nr. 1513*
- 1164 Bd 2 1843 - 1859  
*BLHA Rep. 2 A Regierung Potsdam III D Nr. 1514*
- 1165 Bd 3 1860 - 1880  
*BLHA Rep. 2 A Regierung Potsdam III D Nr. 1515*

- |      |   |             |
|------|---|-------------|
| 1166 | Bd 4<br><i>BLHA Rep. 2 A Regierung Potsdam III D Nr. 1516</i>   | 1881 - 1887 |
| 1167 | Bd 5<br><i>BLHA Rep. 2 A Regierung Potsdam III D Nr. 1517</i>   | 1888 - 1894 |
| 1168 | Bd 6<br><i>BLHA Rep. 2 A Regierung Potsdam III D Nr. 1518</i>   | 1894 - 1896 |
| 1169 | Neubauten auf der Domäne<br>Bd 1<br><i>BLHA Rep. 2 A Regierung Potsdam III D Nr. 26537</i>  | 1896 - 1910 |
| 1170 | Bd 2<br><i>BLHA Rep. 2 A Regierung Potsdam III D Nr. 26538</i>  | 1913 - 1922 |
| 1171 | Bau des Pächterwohnhauses auf der Domäne<br><i>BLHA Rep. 2 A Regierung Potsdam III D Nr. 26539</i>  | 1905        |
| 1172 | Bauinventar der Domäne Buchholz<br><i>BLHA Rep. 2 A Regierung Potsdam III D Nr. 1519</i>  | 1835 - 1880 |
| 1173 | Gebäudeinventar des Vorwerks Buchholz<br><i>BLHA Rep. 2 A Regierung Potsdam III D Nr. 1520</i>  | 1861 - 1883 |
| 1174 | Gebäudeinventar (Baubestandsbuch) und Wohnungsblätter der Domäne Buchholz<br>Enth. u.a.: Bauinventar des Vorwerks Buchholz.<br><i>BLHA Rep. 2 A Regierung Potsdam III D Nr. 26533</i>                       | 1885 - 1916 |
| 1175 | Enth. u.a.: Zeichnungen zum Bauinventar vom Domänenvorwerk Buchholz, 1891 und 1894 (1:100 und 1:200). - Bauinventar des Domänenvorwerks Buchholz.<br><i>BLHA Rep. 2 A Regierung Potsdam III D Nr. 26534</i> | 1885 - 1909 |
| 1176 | Zeichnungen zum Bauinventar des Domänenvorwerks<br><i>BLHA Rep. 2 A Regierung Potsdam III D Nr. 26535</i>   | 1885 - 1909 |
| 1177 | Inventarium der Domäne Buchholz<br>Enth. u.a.: Vorentwurf eines Pächterwohnhauses auf der Domäne Buchholz, 1905 (1:200).<br><i>BLHA Rep. 2 A Regierung Potsdam III D Nr. 26536</i>                          | 1898 - 1920 |
| 1178 | Steuer-, Kataster-, Rekapitulationen usw. von den beim Domänenfeuerschädenverband versicherten Gebäuden der Domäne Buchholz bei Altlandsberg<br><i>BLHA Rep. 2 A Regierung Potsdam III D Nr. 26540</i>      | 1874 - 1921 |
| 1179 | Versicherung der Gebäude der Domäne Buchholz gegen Feuerschäden<br><i>BLHA Rep. 2 A Regierung Potsdam III D Nr. 26541</i>   | 1904 - 1922 |

**Buchow-Karpzow, Kr. Havelland**

Lit.: HOL III, 55f.

- |      |  |             |
|------|--|-------------|
| 1180 | Bauten in Buchow-Karpzow<br>Enth. u.a.: Maßstabsgerechte Situationspläne von den Wohn- und Wirtschaftsgebäuden auf dem Rittergut Buchow-Karpzow: Neuer Schweinestall, 1. Jul. 1840; neuer Pferdestall, 21. Jan. 1842; Profil der neuen Malzhalle, 26. März 1867 (Zimmermeis- | 1840 - 1847 |
|------|--|-------------|

ter Sittel). - Grundriss und Ansicht des neuen Anbaus an den Hühnerstall, 17. Jun.  
1868 (Sittel und Maurermeister F. Grell).  
*BLHA Rep. 6 B Osthavelland Nr. 481*

### **Buchwäldchen, Kr. Oberspreewald-Lausitz**

Lit.: HOLNL I, 259 - Houwald IV.1, 163ff.

- 1181 Reinkarte der Feldmark Buchwäldchen. Nach der Karte von 1840, kopiert von C.F. Krüger, 1844 (1:2500) (1840) 1844  
Enth. u.a.: Gutslage.  
*BLHA Rep. 24 Calau Karte 12 G*

### **Buckow (Märkische Schweiz), Kr. Märkisch-Oderland**

Lit.: HOL VII, 45ff.

- 1182 Bauten und Reparaturen auf den Gütern Buckow, Sieversdorf, Dahmsdorf, Obersdorf, Münchehofe, Garzin, Hasenholz 1784 - 1789  
*BLHA Rep. 37 Buckow Nr. 44*
- 1183 Baureparaturen und Einrichtungen im herrschaftlichen Schloss Buckow 1863  
*BLHA Rep. 37 Buckow Nr. 50*
- 1184 Übergang der Herrschaft Buckow an den Dr. jur. Hans von Flemming nach dem Tode des Grafen Felix von Flemming zu Soest 1900  
Enth. u.a.: Inventarverzeichnisse.  
*BLHA Rep. 37 Buckow Nr. 955*
- 1185 Maßnahmen zur Durchführung der Bodenreform in den Gemeinden des Kreises Lebus: Buckow 1946 - 1951  
Enth. u.a.: Grundriss vom Kavaliershaus und vom Wirtschaftsgebäude in Buckow.  
*BLHA Rep. 208 Ministerium für Land- und Forstwirtschaft Nr. 728*
- 1186 Garten- und Weinrechnungen von Buckow 1655 - 1777  
*BLHA Rep. 37 Buckow Nr. 425*

### **Buckow, Kr. Oberspreewald-Lausitz**

Lit.: HOLNL I, 260 - Houwald IV.1, 176ff.  
Siehe auch: 3576 und 3577

- 1187 Karte des zur Standesherrschaft Lübbenau gehörenden Rittergutes Buckow, vermessen und kartiert von Pohley, 1829 (1:4000) 1829  
Enth. u.a.: Gutslage.  
*BLHA Rep. 24 Calau Karte 14 G*
- 1188 Karte von dem Rittergut Buckow, angefertigt von Regierungs-Conducteur L.E. Pohley (kol., ca. 1:4000, 129,8 x 100) 1829

- Enth. u.a.: Ortslage mit Gebäuden.  
*BLHA Rep. 37 Lübbenau Karte 52 G*
- 1189 Karte von dem Rittergut Buckow, angefertigt von Regierungsgeometer Krüger  
 (kol., ca. 1:4000, 141 x 101,5) 1839  
 Enth. u.a.: Ortslage mit Gebäuden.  
*BLHA Rep. 37 Lübbenau Karte 67 G*
- 1190 Situationsplan des Rittergutes Buckow, angefertigt von Maurer- und Zimmer-  
 meister W. Kirsten (kol., 50,2 x 50,2) 19. Jh.  
 Enth. u.a.: Gebäudelage des Gutshofs.  
*BLHA Rep. 37 Lübbenau Karte 273 C*
- 1191 Kolorierter Situationsplan von den zum Ökonomiehof des Vorwerkes Buckow  
 gehörigen Grundstücken (ca. 1:500, 78 x 57) 1869  
 Enth. u.a.: Häuser des Vorwerkes.  
*BLHA Rep. 37 Lübbenau Karte 163 C*
- 1192 Polizeiamt zu Schloss Lübbenau: Bausachen 1869 - 1894  
 Enth. u.a.: Situationsplan, Grundriss und Profil zum Bau eines neuen Wohnhauses  
 in der Nähe des herrschaftlichen Gutshofes [von Buckow], 28. Jan. 1873 (Zimmer-  
 meister Louis Voigt und Maurermeister Grahn).  
*BLHA Rep. 37 Lübbenau Nr. 3718*
- 1193 Bauten  
 Bd 9 1873  
 Enth. u.a.: Teilweise maßstabgerechte Zeichnungen des Wirtschaftshofs des Ritter-  
 guts Buckow: Situationsplan zum Bau eines Wirtschaftshauses, zum Vorgang vom  
 24. März 1866. - Kolorierte Ansicht und Grundriss; Ansichten und Profil zum  
 neuen Wirtschaftsgebäude, Dez. 1865 (Zimmermeister Voigt).  
*BLHA Rep. 37 Lübbenau Nr. 1813*
- 1194 Bd 13 1873  
 Enth. u.a.: Maßstabgerechte Zeichnungen (Situationsplan, Profil, Grundriss) zum  
 Bau eines Wohnhauses beim herrschaftlichen Gutshof Buckow, 28. Jan. 1873 (Zim-  
 mermeister Louis Voigt und Maurermeister Grahn) und 19. Aug. 1873 (Zimmer-  
 meister Louis).  
*BLHA Rep. 37 Lübbenau Nr. 1817*
- 1195 Bd 18 1879 - 1880  
 Enth. u.a.: Zeichnungen zum Bau eines Viehstalls auf Buckow: Grundrisse und  
 Profile, 30. Dez. 1889 (Maurerpolier Uhlig und Zimmermeister Müller).  
*BLHA Rep. 37 Lübbenau Nr. 1822*
- 1196 Bd 24 1889 - 1890  
 Enth. u.a.: Profil und Grundriss für einen Viehstall bei der Pachtung Buckow, Febr.  
 1888 (Zimmermeister Müller). - Baubeschreibung des Viehstalls.  
*BLHA Rep. 37 Lübbenau Nr. 1828*
- 1197 Bd 26 1893 - 1894  
 Enth. u.a.: Maßstabgerechter Situationsplan vom Gutshof Buckow zum Bau eines

- Viehstalls, 30. Dez. 1889 (Zimmermeister F. Müller).  
*BLHA Rep. 37 Lübbenau Nr. 1830*
- 1198 Bd 27 1895 - 1897  
 Enth. u.a.: Maßstabsgerechte, kolorierte Zeichnungen (Grundriss, Profil, Situationsplan) eines Anbaus mit Backofen am Wohnhaus des Ritterguts Buckow, 28. Nov. 1879 (Maurermeister W. Homann).  
*BLHA Rep. 37 Lübbenau Nr. 1831*
- 1199 Bd 28 1898 - 1903  
 Enth. u.a.: Skizze eines Spirituskellers des Gutshofes Buckow zwecks Reparatur, zum Vorgang vom 28. Juli 1898.  
*BLHA Rep. 37 Lübbenau Nr. 1832*
- 1200 Bd 29 1904 - 1923  
 Enth. u.a.: Maßstabsgerechte, kolorierte Zeichnungen (Ansicht, Grundriss, Profil, Situationsplan) zum Neubau eines Schweinestalls auf dem Rittergut Buckow, 3. Apr. 1911 (Bauaufseher Philipp).  
*BLHA Rep. 37 Lübbenau Nr. 1833*
- 1201 Feuerversicherungspolice der Standesherrschaft Lübbenau 1911 - 1918  
 Enth. u.a.: Versicherungsscheine der Kölnischen Feuer-Versicherungs-Gesellschaft Colonia mit Lageplänen der Gebäude auf dem Gutshof Buckow, 31. Dez. 1910 und 15. Aug. 1911.  
*BLHA Rep. 37 Lübbenau Nr. 4119*

### Buckow, Kr. Oder-Spree

Lit.: HOL IX, 47ff.

Siehe auch: 412

- 1202 Inventarium des Vorwerks Buckow 1723  
*BLHA Rep. 7 Beeskow Nr. 443*
- 1203 Inventarium des Vorwerks Buckow 1734  
*BLHA Rep. 7 Beeskow Nr. 451*
- 1204 Versicherung des Rittergutes Buckow mit Georgshöhe (Besitzer: Joachim Schade, August Lübking) 1924 - 1932  
 Enth. u.a.: Lagepläne, 1924.  
*BLHA Rep. 55 F Beeskow-Storkow Nr. RG 2*

### Bückwitz, Kr. Ostprignitz-Ruppin

Lit.: HOL II, 27ff.

- 1205 Karte von der Feldmark des Dorfes Bückwitz, aufgenommen vom Feldmesser Göthling, 1835/36, kopiert von demselben 1851 (1:2500) (1835/36) 1851  
 Enth. u.a.: Ortslage mit Gut.  
*BLHA Rep. 24 Ruppin Karte 21 G*

- 1206 Inventar des zum Amt gehörigen Vorwerks Bückwitz aus dem Jahr 1695, bestätigt 1695,  
1696 1696, 1701  
*BLHA Rep. 7 Neustadt an der Dosse Nr. 9*
- 1207 Inventar und Hauptrechnungsbuch des Ritterguts Bückwitz 1827 - 1828  
*BLHA Rep. 7 Neustadt an der Dosse Nr. 611*

### **Bullendorf, Kr. Prignitz**

Lit.: HOL I, 120f.

- 1208 Karte von dem Rittergut Bullendorf, angefertigt durch Geometer Schumann (kol.,  
1:3000, 144,5 x 100,4) 1914  
Enth. u.a.: Gebäudelage von Bullendorf mit Gut und Gutspark.  
*BLHA Rep. 37 Bullendorf Karte 1 G*

### **Burg Friesack, Kr. Havelland**

Lit.: HOL III, 119f.

- 1209 Genehmigung von Neubauten im Kreise Westhavelland in den Jahren 1852-1854 1851 - 1854  
Enth. u.a.: Situationsplan von einem Teil des Ritterguts Friesack mit herrschaftlichem Haus, Wirtschaftshof und neu zu erbauender Schäferei, 29. Okt. 1854 (Zimmermeister Ribbach).  
*BLHA Rep. 6 B Westhavelland Nr. 755*
- 1210 Genehmigung von Neubauten im Kreise Westhavelland im Jahre 1855 1854 - 1859  
Enth. u.a.: Situationsplan des Ritterguts Friesack zum Bau eines Wirtschaftsgebäudes und eines Stalls, 14. Aug. 1858 (Maurermeister F. Voigt).  
*BLHA Rep. 6 B Westhavelland Nr. 756*
- 1211 Genehmigung von Neubauten im Kreise Westhavelland in den Jahren 1864-1868 1863 - 1869  
Enth. u.a.: Maßstabsgerechte Situationspläne von einem Teil der Wirtschaftsgebäude des Ritterguts Friesack: Wiedererrichtung eines Wohnhauses, 6. Sept. 1865 (H. Voigt). - Abbruch eines Stalls und Neubau einer Scheune, 12. März 1868 (Zimmermeister Sittel und Maurermeister H. Voigt).  
*BLHA Rep. 6 B Westhavelland Nr. 758*

### **Buschow, Kr. Havelland**

Lit.: HOL III, 58ff.

- 1212 Genehmigungen von Neubauten im Kreise Westhavelland im Jahre 1843 1843  
Enth. u.a.: Maßstabsgerechter Situationsplan von Wohn- und Wirtschaftsgebäuden auf dem Rittergut Buckow zum Neubau eines Backofens, 18. März 1843 (Zimmermeister Kluge).  
*BLHA Rep. 6 B Westhavelland Nr. 748*

- 1213 Genehmigungen von Neubauten im Kreise Westhavelland im Jahre 1846 1846  
 Enth. u.a.: Situationsplan zum Anbau an einer Scheune des Herrn Heinrich von Knoblauch (auf dem Rittergut ?) in Buschow, 2. Juli 1846.  
*BLHA Rep. 6 B Westhavelland Nr. 750*
- 1214 Genehmigung von Neubauten im Kreise Westhavelland im Jahre 1850 1850  
 Enth. u.a.: Maßstabsgerechter Situationsplan vom Wohnhaus und von einem Stallgebäude auf dem Rittergut Buschow zwecks Anbau am Wohnhaus, 30. März 1850 (Maurermeister Maass).  
*BLHA Rep. 6 B Westhavelland Nr. 753*
- 1215 Genehmigung von Neubauten im Kreise Westhavelland in den Jahren 1852-1854 1851 - 1854  
 Enth. u.a.: Maßstabsgerechte Situationspläne von Wohn- und Wirtschaftsgebäuden auf dem Rittergut Buschow: Abbruch und Neubau eines Stalls, 10. Febr. 1852 (Zimmermeister Kluge). - Neue Scheune, 8. Juli 1853 (Maurermeister Maass).  
*BLHA Rep. 6 B Westhavelland Nr. 755*
- 1216 Genehmigung von Neubauten im Kreise Westhavelland in den Jahren 1869-1872 1869 - 1872  
 Enth. u.a.: Maßstabsgerechter Situationsplan von Wohn- und Wirtschaftsgebäuden auf dem Rittergut Buschow zum Bau einer neuen Scheune, Febr. 1872 (E. Grüneberg).  
*BLHA Rep. 6 B Westhavelland Nr. 759*
- 1217 Alexander Werner von Knoblauch, Familienchronik des Stammes (C) Lorenz von Knoblauch (+ 1552), Linie Ferchesar o.J.  
 Enth. u.a.: Abbildungen des Gutshauses Buschow (S. 2).  
*BLHA Rep. 37 Pessin und Buschow Nr. 26*

### Buskow, Kr. Ostprignitz-Ruppin

Lit.: HOL II, 31ff.

- 1218 Bau- und Retablissemmentsangelegenheiten von Buskow 1817 - 1885  
 Enth. u.a.: Überwiegend maßstabstgetreue Situationspläne von Wohn- und Wirtschaftsgebäuden auf dem Rittergut Buskow: Neuer Stall, 20. Juni 1845 (Barsickow). - Neues Meierhaus, zum Vorgang vom 9. Jan. 1850 (Zimmermeister Barsickow). - Neuer Stall, 31. Jan. 1853 (Maurermeister Sohnel). - Neue Scheune und neuer Stall auf dem Wirtschaftshof; neues Kornhaus und neue russische Röhre an einem Wirtschaftshaus, 27. Febr. 1861, 8. Aug. 1861 (Maurermeister Jeltsch). - Neue Ställe und ein neues Familienwohnhaus, 12. Jan. 1863 (Maurermeister C.H. Tramnitz). - Neuer Keller, 21. Apr. 1864 (Maurermeister Tramnitz). - Neuer Stall, mit Genehmigungsvermerk vom 26. Febr. 1872 (Maurermeister Friesicke).  
*BLHA Rep. 6 B Ruppin Nr. 1064*

**Butzen, Kr. Dahme-Spreewald**

Lit.: HOLNL I, 163f.

Siehe auch: 5256 und 5257

- 1219 Herrschaft Straupitz. ca. 1897,  
nach 1945  
Kartenblatt Nr. 17 (1:5000, 100,5 x 67)  
Enth. u.a.: Gebäudelage Vorwerk Butzen.  
*BLHA Rep. 37 Straupitz Karte 44 A*
- 1220 Übersichts- und Wirtschaftskarte von der Standesherrschaft Straupitz, Wirtschaftsjahre 1914-1933, nach der Ernstschen Karte gezeichnet und auf den Waldzustand vom 1. Juli 1913 berichtigt durch Dudek (Druck, 1:25000, 78,5 x 77) 1913  
Enth. u.a.: Gebäudelage Vorwerk Butzen.  
*BLHA Rep. 37 Straupitz Karte 47 A*
- 1221 Belege zur Baurechnung Monat Dezember 1840  
Enth. u.a.: Schmiedearbeiten und Materialrechnungen für das Vorwerk Butzen.  
*BLHA Rep. 37 Straupitz Nr. 12*
- 1222 Baumaßnahmen der Standesherrschaft Straupitz 1892 - 1907  
Enth. u.a.: Rechnungen zu baulichen Maßnahmen am Vorwerk Butzen.  
*BLHA Rep. 37 Straupitz Nr. 73*
- 1223 Verpachtung des Vorwerkes Butzen 1893 - 1912  
Enth. u.a.: Baurechnungen.  
*BLHA Rep. 37 Straupitz Nr. 745*

**Byhleguhre, Kr. Dahme-Spreewald**

Lit.: HOLNL I, 166

- 1224 Baumaßnahmen der Standesherrschaft Straupitz 1892 - 1907  
Enth. u.a.: Kostenvoranschläge, Rechnungen usw. zu baulichen Maßnahmen am Jagdhaus Byhleguhre.  
*BLHA Rep. 37 Straupitz Nr. 73*

**Cammer, Kr. Potsdam-Mittelmark**

Lit.: HOL V, 70ff.

- 1225 Reinkarte der Feldmark Cammer, angefertigt durch Gerant, 1850 (1:2500) 1850  
Enth. u.a.: Gutslage.  
*BLHA Rep. 24 Zauch-Belzig Karte 116 G*
- 1226 Maßnahmen zur Durchführung der Bodenreform in den Gemeinden des Kreises Zauch-Belzig: Cammer 1947 - 1951  
Enth. u.a.: Lageplan von Schloss Cammer mit Grundriss und einzelnen Geländezeichnungen.  
*BLHA Rep. 208 Ministerium für Land- und Forstwirtschaft Nr. 2220*

**Caputh, Kr. Potsdam-Mittelmark**

Lit.: HOL V, 72ff.

Siehe auch: 4312 und 4370

- |      |   |             |
|------|---|-------------|
| 1227 | Bauten beim Vorwerk Caputh<br><i>BLHA Rep. 2 Kurmärkische Kammer B Nr. 1724</i>   | 1715 - 1739 |
| 1228 | Bauten und Reparaturen im Amt Potsdam<br>Enth. u.a.: Zeichnung zum Bau einer Scheune aus Holz auf dem Vorwerk Caputh, 1805 (fol. 80).<br><i>BLHA Rep. 2 Kurmärkische Kammer B Nr. 1704</i>  | 1805 - 1807 |
| 1229 | Erfassung der durch die Bodenreform enteigneten Herrenhäuser und Schlösser<br>Enth. u.a.: Zeichnungen (Ansichten und Grundrisse) von Schloss Caputh.<br><i>BLHA Rep. 238 Bodenkulturamt Neuruppin Nr. 114</i>                                   | 1946 - 1948 |
| 1230 | Maßnahmen zur Durchführung der Bodenreform in den Gemeinden des Kreises Zauch-Belzig: Pflügkuff<br>Enth. u.a.: Enteignung Schloss Caputh und Lageplan des Schlosses.<br><i>BLHA Rep. 208 Ministerium für Land- und Forstwirtschaft Nr. 2289</i> | 1947 - 1948 |
| 1231 | Unterförstereietablisement im Schlossgarten von Caputh<br><i>BLHA Rep. 2 A Regierung Potsdam III F Nr. 11507</i>  | 1816 - 1830 |
| 1232 | <i>BLHA Rep. 2 A Regierung Potsdam III F Nr. 11508</i>  | 1881 - 1899 |
| 1233 | <i>BLHA Rep. 2 A Regierung Potsdam III F Nr. 11509</i>  | 1900 - 1937 |

**Cavelswerder, Kr. Märkisch-Oderland**

Lit.: HOL VI, 96

Siehe auch: 1706-1717 und 1723

- |      |   |             |
|------|---|-------------|
| 1234 | Bauten auf dem Domänenvorwerk Cavelswerder<br><i>BLHA Rep. 2 A Regierung Potsdam III D Nr. 27130</i>              | 1890 - 1922 |
| 1235 | Baubestandsbuch des Vorwerks Cavelswerder. Beschreibung<br><i>BLHA Rep. 2 A Regierung Potsdam III D Nr. 27121</i> | 1890 - 1920 |
| 1236 | Baubestandsbuch des Vorwerks Cavelswerder. Zeichnungen<br><i>BLHA Rep. 2 A Regierung Potsdam III D Nr. 27122</i>  | 1890        |
| 1237 | Feuerkataster von Cavelswerder<br><i>BLHA Rep. 2 A Regierung Potsdam III D Nr. 27133</i>                          | 1923        |

**Charlottenburg (seit 1920 Berlin)**

Lit.: HOL IV, 37ff.

Siehe auch: 92

- |      |  |             |
|------|--|-------------|
| 1238 | Baugenehmigungen für Anlagen an der Spree im Wasserbaukreis Tiergartenschleuse<br>Bd 1 | 1879 - 1880 |
|------|--|-------------|

- Enth. u.a.: Situationsplan vom Schloss Charlottenburg.  
*BLHA Rep. 2 A Regierung Potsdam I LW Nr. 3512*
- 1239 Abtretung des Fasanengartens bei Charlottenburg vom Amt Spandau an den König 1787  
*BLHA Rep. 7 Spandau Nr. 268*
- 1240 Zuweisung von Holz für das Schloss und den Garten Charlottenburg 1810 - 1825  
Enth. u.a.: Zuweisung von Bauholz.  
*BLHA Rep. 2 A Regierung Potsdam III D Nr. 378*

### **Charlottenhof (seit 1931 Potsdam)**

Lit.: HOL III, 64

- 1241 Baugeschichte der Gebäude im Schlossrevier Charlottenhof (Abt. VI) 1890 - 1913  
Enth. u.a.: 1 Foto vom Kastellanhaus beim Schloss Sanssouci.  
*BLHA Rep. 27 A I Potsdam Nr. 94*
- 1242 Baubestandbuch für die Dienstwohnung im ehemaligen Hofgärtnerhaus in Potsdam-Charlottenhof 1932  
*BLHA Rep. 27 A I Potsdam Nr. 97*
- 1243 Baubestandbuch für die Dienstwohnung im Sockelgebäude des Schlosses Charlottenhof in Potsdam 1934  
*BLHA Rep. 27 A I Potsdam Nr. 95*
- 1244 Baubestandbuch für die Dienstwohnung im Sockelgeschoss des Schlosses Charlottenhof in Potsdam 1936  
*BLHA Rep. 2 A Regierung Potsdam I Hb Nr. 898*

**Charlottenthal, Kr. Ostprignitz-Ruppin → Bertikow (Charlottenthal)**  
**Chorin, Kr. Barnim → Amt Chorin**

### **Cöthen, Kr. Märkisch-Oderland**

Lit.: HOL VI, 98f. - Duncker NA II, 85ff.

- 1245 Maßnahmen zur Durchführung der Bodenreform in den Gemeinden des Kreises Oberbarnim: Falkenberg/Mark 1945 - 1952  
Enth. u.a.: Verwaltungssache des Schlosses Cöthen. - Bauzeichnung und Lageplan des Schlosses vom 24. Juli 1847.  
*BLHA Rep. 208 Ministerium für Land- und Forstwirtschaft Nr. 1201*

### **Cottbus**

Lit.: HOLNL II, 55ff. u. 64ff.

- 1246 Anlegung eines neuen Weges durch den Amtsgarten nach den Cottbusser Mühlen 1773 - 1786  
Enth. u.a.: Grundriss von der Lage des Amtes Cottbus angefertigt von Wittke,

- 1774 (fol. 128).  
*BLHA Rep. 2 Kurmärkische Kammer B Nr. 559*
- 1247 Grundriss vom Schlossberg in Cottbus gezeichnet von P. Krause (1:500) 1906  
*BLHA AKS Karte 1393 B*
- 1248 Bauten beim Amt und Vorwerk Cottbus und Sielow 1697 - 1729  
*BLHA Rep. 2 Kurmärkische Kammer B Nr. 477*
- 1249 Bauten im Amt Cottbus 1733 - 1735  
*BLHA Rep. 2 Kurmärkische Kammer B Nr. 478*
- 1250 Bauten und Reparaturen in den Ämtern Cottbus und Sielow 1733  
*BLHA Rep. 2 Kurmärkische Kammer B Nr. 479*
- 1251 Bausachen im Amt Cottbus 1739 - 1752  
*BLHA Rep. 2 Kurmärkische Kammer B Nr. 480*
- 1252 Bauten im Amt Cottbus 1741 - 1745  
*BLHA Rep. 2 Kurmärkische Kammer B Nr. 481*
- 1253 Bauten und Reparaturen beim Amt Cottbus und seinen Vorwerken 1749  
*BLHA Rep. 2 Kurmärkische Kammer B Nr. 482*
- 1254 *BLHA Rep. 2 Kurmärkische Kammer B Nr. 483* 1750 - 1752
- 1255 Enth. u.a.: Lageplan des Schlossplatzes in Cottbus, 1753 (fol. 46). 1753 - 1754  
*BLHA Rep. 2 Kurmärkische Kammer B Nr. 484*
- 1256 *BLHA Rep. 2 Kurmärkische Kammer B Nr. 485* 1755 - 1756
- 1257 *BLHA Rep. 2 Kurmärkische Kammer B Nr. 486* 1757 - 1758
- 1258 *BLHA Rep. 2 Kurmärkische Kammer B Nr. 487* 1759 - 1761
- 1259 Bauten und Reparaturen im Amte Cottbus wie auch von den Deichen und Dämmen 1762 - 1763  
*BLHA Rep. 2 Kurmärkische Kammer B Nr. 488*
- 1260 *BLHA Rep. 2 Kurmärkische Kammer B Nr. 489* 1764
- 1261 *BLHA Rep. 2 Kurmärkische Kammer B Nr. 490* 1765 - 1766
- 1262 *BLHA Rep. 2 Kurmärkische Kammer B Nr. 491* 1767 - 1769
- 1263 *BLHA Rep. 2 Kurmärkische Kammer B Nr. 492* 1770
- 1264 Bauten im Amte Cottbus 1771 - 1775  
*BLHA Rep. 2 Kurmärkische Kammer B Nr. 493*
- 1265 *BLHA Rep. 2 Kurmärkische Kammer B Nr. 494* 1776 - 1781
- 1266 *BLHA Rep. 2 Kurmärkische Kammer B Nr. 495* 1788 - 1802
- 1267 Von den durch die Baukommission untersuchten Bausachen im Amt Cottbus 1751  
*BLHA Rep. 2 Kurmärkische Kammer B Nr. 497*
- 1268 Forderungen des Hubert für verschiedene Bauten im Amt Cottbus desgleichen wegen der noch zu machenden Bauten 1776 - 1780  
*BLHA Rep. 2 Kurmärkische Kammer B Nr. 503*
- 1269 Baurechnungen 1760 - 1800  
*BLHA Rep. 2 Kurmärkische Kammer B Nr. 504*
- 1270 Inventar des Amtes Cottbus 1685 -1768, 1797  
*BLHA Rep. 2 Kurmärkische Kammer D Nr. 7053*

- 
- |      |  |             |
|------|--|-------------|
| 1271 | Baubestandsbuch der Domäne Cottbus-Peitz. Beschreibung<br><i>BLHA Rep. 27 A Cottbus Nr. 115</i>  | 1911 - 1916 |
| 1272 | Baubestandsbuch der Domäne Cottbus-Peitz. Zeichnungen<br><i>BLHA Rep. 27 A Cottbus Nr. 116</i>   | 1912 - 1941 |
| 1273 | Nachtrag zum Baubestandsbuch der Domäne Cottbus-Peitz<br>Enth. u.a.: Beschreibungen und Zeichnungen.<br><i>BLHA Rep. 27 A Cottbus Nr. 117</i>  | 1935 - 1937 |
| 1274 | Reparatur des Schlossturmes in Cottbus<br>Bd 1<br><i>BLHA Rep. 7 Cottbus-Peitz Nr. 527</i>   | 1664, 1743  |
| 1275 | Bd 2<br><i>BLHA Rep. 7 Cottbus-Peitz Nr. 528</i>   | 1792 - 1796 |
| 1276 | Von dem abzubrechenden alten massiven Gebäude auf dem Schlosshof zu Cottbus, desgleichen der nach demselben führenden Brücke<br><i>BLHA Rep. 2 Kurmärkische Kammer B Nr. 513</i>   | 1784 - 1792 |
| 1277 | Schloss und Brücke zu Cottbus<br><i>BLHA Rep. 2 Kurmärkische Kammer B Nr. 514</i>  | 1792 - 1798 |
| 1278 | Bestimmungen wegen Benutzung der Gebäude und Gärten auf dem unteren und oberen Schlosshof in Cottbus und Übergabe des Stall- und Magazingebäudes auf dem unteren Schlosshof an den Magistrat von Cottbus zwecks Unterbringung des Salzdepots und Fouragemagazins<br><i>BLHA Rep. 7 Cottbus-Peitz Nr. 193</i> | 1816 - 1851 |
| 1279 | Reparatur und Einrichtung der unbewohnbaren Zimmer auf dem Schloss zu Cottbus zum Seidenbau und Gesuch des Bürgers Mundt um Erbpacht des mittleren Schlossgartens, Einrichtung einiger Zimmer zum Tabaksmagazin für die Berliner Tabaksadministration<br><i>BLHA Rep. 2 Kurmärkische Kammer D Nr. 7698</i>   | 1766 - 1770 |
| 1280 | Gesuch des Färbers Lehmann um erbliche Überlassung des Schlossgartens zur Bleiche<br><i>BLHA Rep. 2 Kurmärkische Kammer D Nr. 7535</i>   | 1768 - 1769 |
| 1281 | Gesuch des Färbers Lehmann aus Cottbus um Überlassung des Schlossgartens in Erbpacht zur Errichtung einer Bleiche<br>Bd 1<br><i>BLHA Rep. 7 Cottbus-Peitz Nr. 191</i>  | 1768 - 1789 |
| 1282 | Gesuch des geistlichen Inspektors Schmidt in Cottbus um Erbpacht des hinter dem Alten Schloss gelegenen Amtsgartens zur Anlegung einer Maulbeerbauplantage<br><i>BLHA Rep. 2 Kurmärkische Kammer D Nr. 7700</i>  | 1788 - 1796 |
| 1283 | Zession eines Teils des zum Amte Cottbus gehörigen, vererbpachteten ehemaligen Schlossgartens an den Färber Mundt zu Cottbus<br><i>BLHA Rep. 6 A Cottbus Nr. 47</i>  | 1813 - 1814 |

**Craupe, Kr. Oberspreewald-Lausitz**

Lit.: HOLNL I, 305f. - Houwald IV.1, 526ff.

- 1284 Karte der Feldmark Craupe, gezeichnet und kopiert von Bilfinger, 1824 (1:3000) 1824  
 Enth. u.a.: Gutslage.  
*BLHA Rep. 24 Calau Karte 17 G*

**Criewen, Kr. Uckermark**

Lit.: HOL VIII, 181ff.

- 1285 Lageplan des Rittergutes Criewen, vermessen und gezeichnet durch Landmesser Michaltseck (ca. 1:5000, 123 x 109,2) 1931  
 Enth. u.a.: Gebäudelage von Gut Criewen und Garten.  
*BLHA Rep. 37 Criewen Karte 1 G*
- 1286 Pastor Herbert Lüpnitz, Der Criewener Schlosspark, seine Geschichte, seine Gestaltung und seine Baudenkmäler, Criewen: maschinenschriftliches Manuskript 1965 (12 Seiten) 1965  
 Enth. u.a.: Inhaltsübersicht: Einleitung. - Der Park. - Das Schloss. - Die Kirche. - Das Mausoleum und der Patronatsfriedhof. - Das Grabmal der Frau von Rebeur. - Das Grab des Pastors Michaelsen. - Der „tote“ Friedhof. - Literaturverzeichnis. - Foto des Herrenhauses.  
*BLHA Rep. 37 Friedersdorf-Groß Kreuz Nr. 855*

**Crinitz, Kr. Elbe-Elster**

Lit.: HOLNL I, 72 - Houwald V, 24ff.

- 1287 Beesdau. Lageplan der Gebäude im Gutsbezirk. Lageplan mit 3 Darstellungen auf der Rückseite, angefertigt 1910 (42 x 33) 1910  
 Enth. u.a.: Gebäude im Gutsbezirk Crinitz.  
*BLHA Rep. 55 F Luckau Karte 1 B*
- 1288 Beesdau. Lageplan des Rittergutes, Blatt 2: Wirtschaftshöfe. Sammelkarte mit 6 Darstellungen, angefertigt von Bauschätzer G. Kokott, Crinitz, ca. 1936 ca. 1936  
 (1:500, 60 x 42)  
 Enth. u.a.: Plan vom Oberhof Crinitz. - Gebäudelagen.  
*BLHA Rep. 55 F Luckau Karte 3 B*

**Crussow, Kr. Uckermark**

Lit.: HOL VIII, 184ff.

- 1289 Handkarte der Rittergutsforst Crussow, angefertigt von der Forstabteilung der Landwirtschaftskammer für die Provinz Brandenburg und Berlin durch Forstkandidat Wendel (kol., 1:10000, 70,1 x 63,9) 1924

Enth. u.a.: Gebäudelage Crussow mit Gut.

*BLHA Rep. 37 Crussow Karte 132 A*

- 1290 Die von mehreren Einsassen des Kreises Angermünde nachgesuchte Erlaubnis, Gebäude aufführen zu dürfen, ingleichen die Inhibierung der ohne Erlaubnis begonnenen Bauten 1867
- Enth. u.a.: Situationsplan von Wirtschaftsgebäuden und Familienhäusern auf dem Rittergut Crussow, 22. Juni 1867.
- BLHA Rep. 6 B Angermünde Nr. 71*

### Dabergotz, Kr. Ostprignitz-Ruppin

Lit.: HOL II, 34ff.

- 1291 Bau- und Retablissementsangelegenheiten von Dabergotz 1839 - 1892
- Bd 2
- Enth. u.a.: Überwiegend maßstabsgerechte Situationspläne von Wohn- und Wirtschaftsgebäuden auf dem Rittergut Dabergotz: Anbau an einem Stall; neues Arbeitsgebäude, 11. Febr. 1863, 26. Mai 1863, 14. Apr. 1864 (Zimmermeister Siehausen). - Neuer Hundestall, 22. Mai 1869 (Maurermeister Zabel).
- BLHA Rep. 6 B Ruppin Nr. 1065*
- 1292 Inventar des Anteilguts Dabergotz 1690
- BLHA Rep. 2 Kurmärkische Kammer D Nr. 16408*
- 1293 Inventar des Anteilgutes Dabergotz 1690 - 1731
- BLHA Rep. 2 Kurmärkische Kammer D Nr. 16409*
- 1294 Bau einer Schmiede in Kagel 1846 - 1853
- Enth. u.a.: Inventar von Dabergotz.
- BLHA Rep. 7 (Alt) Ruppin Nr. 133*

### Dahlem (seit 1920 Berlin)

Lit.: HOL IV, 43ff.

- 1295 Verwaltungsstreitsache des Domänenfiskus gegen den Gemeindevorstand Groß Lichterfelde wegen Veranlagung von Domänengrundstücken in Dahlem zur Gemeindegroßgrundsteuer (1892), 1897 - 1901
- Enth. u.a.: Karte von der Domäne Dahlem mit Gebäudelage, 1892 (kol. Druck, 1:10000, fol. 39). - Karte von der Domäne Dahlem mit Gebäudelage (teilkol. Druck, 1:10000, fol. 40).
- BLHA Rep. 2 A Regierung Potsdam III D Nr. 26660*
- 1296 Prozess des Domänenfiskus gegen den Büdner August Gericke in Neu-Lichterfelde wegen Grundstücksgrenzen 1895 - 1903
- Enth. u.a.: Karte der Domäne Dahlem gezeichnet von Regierungsländmesser Hans Licht, im Apr. 1895 (teilkol. Druck, 1:4000).
- BLHA Rep. 2 A Regierung Potsdam III D Nr. 26738*

---

1297	Verpachtung der von der Domäne Dahlem abgezweigten Grundstücke Enth. u.a.: Karte der Domäne Dahlem gezeichnet von Regierungslandmesser Hans Licht, im Apr. 1895 (teilkol. Druck, 1:4000). <i>BLHA Rep. 2 A Regierung Potsdam III D Nr. 26678</i>	1895, 1898 - 1905
1298	Domänenbausachen von Dahlem <i>BLHA Rep. 7 Berlin-Mühlenhof Nr. 625/1</i>	1842
1299	Bauten und Reparaturen an den Gebäuden auf den Gütern Steglitz und Dahlem <i>BLHA Rep. 2 A Regierung Potsdam III D Nr. 11955</i>	1844 - 1849
1300	Bauten und Reparaturen der Gebäude auf den Gütern Steglitz, Dahlem und Schmar- gendorf Bd 1 <i>BLHA Rep. 2 A Regierung Potsdam III D Nr. 11956</i>	1849 - 1854
1301	Bd 2 <i>BLHA Rep. 2 A Regierung Potsdam III D Nr. 11957</i>	1855 - 1860
1302	Bd 3 <i>BLHA Rep. 2 A Regierung Potsdam III D Nr. 11958</i>	1861 - 1865
1303	Bd 4 <i>BLHA Rep. 2 A Regierung Potsdam III D Nr. 11959</i>	1866 - 1873
1304	Bd 5 <i>BLHA Rep. 2 A Regierung Potsdam III D Nr. 11960</i>	1874 - 1875
1305	Bd 6 <i>BLHA Rep. 2 A Regierung Potsdam III D Nr. 11961</i>	1876 - 1880
1306	Bd 7 <i>BLHA Rep. 2 A Regierung Potsdam III D Nr. 11962</i>	1880 - 1885
1307	Bd 8 <i>BLHA Rep. 2 A Regierung Potsdam III D Nr. 11963</i>	1886 - 1893
1308	Bd 9 <i>BLHA Rep. 2 A Regierung Potsdam III D Nr. 11964</i>	1893 - 1896
1309	Neubauten auf der Domäne Dahlem Bd 1 <i>BLHA Rep. 2 A Regierung Potsdam III D Nr. 26664</i>	1897 - 1905
1310	Bd 2 <i>BLHA Rep. 2 A Regierung Potsdam III D Nr. 26665</i>	1905 - 1906
1311	Bd 3 <i>BLHA Rep. 2 A Regierung Potsdam III D Nr. 26666</i>	1906 - 1912
1312	Bd 4 <i>BLHA Rep. 2 A Regierung Potsdam III D Nr. 26667</i>	1913 - 1922
1313	Bd 5 <i>BLHA Rep. 2 A Regierung Potsdam III D Nr. 26668</i>	1922 - 1929
1314	Bd 6 <i>BLHA Rep. 2 A Regierung Potsdam III D Nr. 26669</i>	1930 - 1943

---

- 1315 Bau einer Unterrichtsbaracke des Instituts für Hauswirtschaft auf dem Gelände der Domäne Dahlem 1931 - 1932  
*BLHA Rep. 2 A Regierung Potsdam I Hb Nr. 401*
- 1316 Kriegsschäden auf dem Gutshof der Domäne Dahlem 1940 - 1944  
Bd 1  
*BLHA Rep. 2 A Regierung Potsdam III D Nr. 26672*
- 1317 Bd 2 1944 - 1945  
*BLHA Rep. 2 A Regierung Potsdam III D Nr. 26673*
- 1318 Bauliche Unterhaltung des Administratorenhauses auf der Domäne Dahlem 1942 - 1945  
*BLHA Rep. 2 A Regierung Potsdam III D Nr. 26674*
- 1319 Gebäudeinventar der Domäne Dahlem 1854 - 1889  
Enth. u.a.: Retablissementsplan von dem Krug- und Milchpächterhaus und Stall in Dahlem, 1865.  
*BLHA Rep. 2 A Regierung Potsdam III D Nr. 11964/1*
- 1320 Inventar der Baulichkeiten der Domäne Dahlem 1883 - 1887  
*BLHA Rep. 2 A Regierung Potsdam III D Nr. 11965*
- 1321 Gebäudeinventar der Domäne Dahlem. Zeichnungen 1893 - 1943  
*BLHA Rep. 2 A Regierung Potsdam III D Nr. 26662*
- 1322 Gebäudeinventar der Domäne Dahlem 1917 - 1926  
*BLHA Rep. 2 A Regierung Potsdam III D Nr. 26663*
- 1323 Rechnungslegung der Domäne Dahlem 1938 - 1942  
Bd 2  
Enth. u.a.: Inventarverzeichnis der Domäne Dahlem, 1942.  
*BLHA Rep. 2 A Regierung Potsdam III D Nr. 26654*
- 1324 Versicherung fiskalischer Gebäude zu Steglitz und Dahlem gegen Brandschäden 1860  
*BLHA Rep. 7 Berlin-Mühlenhof Nr. 332*
- 1325 Versicherung der Gebäude der Domäne Dahlem gegen Feuerschäden 1913 - 1945  
*BLHA Rep. 2 A Regierung Potsdam III D Nr. 26676*
- 1326 Taxen, Kataster, Rekapitulationen usw. von den beim Domänenfeuerschädenverband versicherten Gebäuden der Domäne Dahlem 1931 - 1938  
*BLHA Rep. 2 A Regierung Potsdam III D Nr. 26677*

### Dahlwitz-Hoppegarten, Kr. Märkisch-Oderland

Lit.: HOL VI, 100ff. - Duncker NA II, 88ff.

- 1327 Maßnahmen zur Durchführung der Bodenreform in den Gemeinden des Kreises Niederbarnim: Dahlwitz-Hoppegarten 1946 - 1951  
Enth. u.a.: Lagepläne des Rennbahngeländes, der Neubauernwirtschaften und des Schlosses.  
*BLHA Rep. 208 Ministerium für Land- und Forstwirtschaft Nr. 1097*

**Dahme, Kr. Teltow-Fläming**

Lit.: HOL X, 70ff.

- 1328 Pläne von Schlössern und Städten der Niederlausitz und einiger Nachbargebiete aus dem Anfang des 18. Jahrhunderts, z. T. angefertigt vom Ingenieur Johann Chr. Solger ca. 1714 - 1715  
 Enth. u.a.: Kolorierter Lageplan von Schloss und Stadt Dahme (fol. 13).  
*BLHA AKS Karte 1463*
- 1329 Brouillonkarte von dem königlichen Schloss und denen dazugehörigen Gärten in Dahme, angefertigt von Seltmann und Reitz 1818  
*BLHA Rep. 2 A Regierung Potsdam Karte 2873 G*
- 1330 Zur Karte vom Schlossvorwerk Dahme, angefertigt von Seltmann [19. Jh.]  
*BLHA Rep. 2 A Regierung Potsdam Karte 2877 G, Karte 2878 G, Karte 2879 G, Karte 2880 G und Karte 2881 G*
- 1331 Kommissionsakte des Bürgermeisters D. Kloss zu Jüterbog und des Bürgermeisters G. Franckenberg zu Dahme über die Reparatur der bei den Ämtern Jüterbog und Dahme schadhafte Gebäuden 1688 - 1696  
*BLHA Rep. 7 Jüterbog Nr. 634*
- 1332 Baurechnung der Reparaturen am Amtshaus und an anderen Amtsgebäuden [um 1740]  
*BLHA Rep. 7 Dahme Nr. 954*
- 1333 Baurechnungen des Amtes Dahme 1755 - 1756  
*BLHA Rep. 7 Dahme Nr. 1126*
- 1334 Fertigung eines Inventars über das errichtete Amtshaus zu Dahme und die Vererbung des Hauses an den Amtmann Richter 1775 - 1776  
 Enth. u.a.: Bauanschläge. - Situationsplan der vererbten Amtsgebäude und Gärten (Skizze).  
*BLHA Rep. 7 Jüterbog Nr. 163*
- 1335 Anfertigung verschiedener Einrichtungsgegenstände im Amtshaus 1798 - 1799  
 Enth. u.a.: Bauanschlag für Arbeiten am Amtshaus und am rechten Schlossflügel sowie Baurechnung.  
*BLHA Rep. 7 Dahme Nr. 798*
- 1336 Bauten und Reparaturen im Amt Dahme und auf seinen Vorwerken  
 Bd 1 1816 - 1820  
*BLHA Rep. 2 A Regierung Potsdam III D Nr. 5402*
- 1337 Bd 2 1821 - 1824  
*BLHA Rep. 2 A Regierung Potsdam III D Nr. 5403*
- 1338 Bd 3 1825 - 1829  
*BLHA Rep. 2 A Regierung Potsdam III D Nr. 5404*
- 1339 Bd 4 1829 - 1831  
*BLHA Rep. 2 A Regierung Potsdam III D Nr. 5405*
- 1340 Bd 5 1831 - 1835  
*BLHA Rep. 2 A Regierung Potsdam III D Nr. 5406*

1341	Bd 6 <i>BLHA Rep. 2 A Regierung Potsdam III D Nr. 5407</i>	1835 - 1840
1342	Bd 7 <i>BLHA Rep. 2 A Regierung Potsdam III D Nr. 5408</i>	1841 - 1848
1343	Bd 8 <i>BLHA Rep. 2 A Regierung Potsdam III D Nr. 5409</i>	1849 - 1856
1344	Bd 9 <i>BLHA Rep. 2 A Regierung Potsdam III D Nr. 5410</i>	1857 - 1867
1345	Bd 10 <i>BLHA Rep. 2 A Regierung Potsdam III D Nr. 5411</i>	1867 - 1875
1346	Bd 11 <i>BLHA Rep. 2 A Regierung Potsdam III D Nr. 5412</i>	1875 - 1877
1347	Bd 12 <i>BLHA Rep. 2 A Regierung Potsdam III D Nr. 5413</i>	1877 - 1879
1348	Bd 13 <i>BLHA Rep. 2 A Regierung Potsdam III D Nr. 5414</i>	1879 - 1887
1349	Bd 14 <i>BLHA Rep. 2 A Regierung Potsdam III D Nr. 5415</i>	1888 - 1895
1350	Bd 15 <i>BLHA Rep. 2 A Regierung Potsdam III D Nr. 5416</i>	1896 - 1897
1351	Neubauten der Domäne Dahme Bd 1 <i>BLHA Rep. 2 A Regierung Potsdam III D Nr. 26762</i>	1897 - 1899
1352	Bd 2 <i>BLHA Rep. 2 A Regierung Potsdam III D Nr. 26763</i>	1900 - 1907
1353	Bd 3 <i>BLHA Rep. 2 A Regierung Potsdam III D Nr. 26764</i>	1907 - 1914
1354	Bd 4 <i>BLHA Rep. 2 A Regierung Potsdam III D Nr. 26765</i>	1914 - 1916
1355	Bd 5 <i>BLHA Rep. 2 A Regierung Potsdam III D Nr. 26766</i>	1916 - 1921
1356	Bd 6 <i>BLHA Rep. 2 A Regierung Potsdam III D Nr. 26767</i>	1922 - 1934
1357	Bd 7 <i>BLHA Rep. 2 A Regierung Potsdam III D Nr. 26768</i>	1935 - 1939
1358	Bd 8 <i>BLHA Rep. 2 A Regierung Potsdam III D Nr. 26769</i>	1940 - 1944
1359	Neubauten in Dahme Enth. u.a.: Situationspläne des Domäne Dahme: Bäckerei, 17. Aug. 1839. - Amts- und Wirtschaftsgebäude, 2. Juli 1837, zum Vorgang vom 31. März 1841, 28. Apr. 1846 und 28. Juli 1858. - Grundriss (mit Nutzungsangaben) von der Brennerei, 16. März 1868. - Maßstabsgerechte Pläne von einem Teil der Hoflage, 3. Juni 1868	1833 - 1873

- und 21. Juni 1869.  
*BLHA Rep. 6 B Jüterbog-Luckenwalde Nr. 405*
- 1360 Erweiterung des Amtsgehöfts durch Erwerb und Zuschüttung des Schlossgrabens 1866 - 1869  
*BLHA Rep. 7 Dahme Nr. 241*
- 1361 Baureparaturen sowie die Erfüllung der Bauverbindlichkeiten auf der Domäne Dahme  
 Bd 2 1909 - 1931  
 Enth. u.a.: Fotografien der Domäne Dahme.  
*BLHA Rep. 2 A Regierung Potsdam III D Nr. 26782*
- 1362 Bd 3 1938 - 1945  
 Enth. u.a.: Niederschrift über die Jahresbaubesichtigung der Domäne Dahme, 17. Juni 1941. - Lageplan der Domäne Dahme, 1941 (1:1000).  
*BLHA Rep. 2 A Regierung Potsdam III D Nr. 26783*
- 1363 Ausbauplan der Domäne Dahme 1941  
*BLHA Rep. 2 A Regierung Potsdam III D Nr. 26773*
- 1364 Kommissionsakte des Landkommissars des Kreises Jüterbog Erdmann von Schönermark und des Schössers Tobias Lehmann über die Übergabe der Vorwerke des Amtes Dahme und der Schäferei Sieb nach dem Tod der Herzoginwitwe Christiane Wilhelmine an den Herzog Friedrich zu Sachsen und die Aufstellung eines Inventars vom Schloss Dahme, vom Amtsvorwerk und von der Amtsschäferei 1707 - 1708  
 Enth. u.a.: Inventare.  
*BLHA Rep. 7 Dahme Nr. 550*
- 1365 Inventar der Amtsgebäude aufgestellt bei Gelegenheit des Wiederkaufs und Übergabe an Herzog Johann Adolf zu Sachsen im November 1719 1719 - 1720  
*BLHA Rep. 7 Dahme Nr. 670*
- 1366 Übergabe der vorher an den Pächter Georg Angermüller verpachteten Vorwerke zu Dahme, Rosenthal und Sieb an den Pächter Georg Haberland 1737 - 1745  
 Enth. u.a.: Inventare, Beschreibung der Gebäude.  
*BLHA Rep. 7 Dahme Nr. 748*
- 1367 Verpachtung der Amtsvorwerke Dahme, Rosenthal, Sieb und Zagelsdorf an die Herzogin Johanna Magalena von Curland 1747 - 1749  
 Enth. u.a.: Inventar der Einrichtungsgegenstände. - Beschreibung der Gebäude.  
*BLHA Rep. 7 Dahme Nr. 753*
- 1368 Forderung des Stadtrates (Magistrats) zur Zahlung von Schoss von einer halben bis zum Jahre 1784 zum Amtsvorwerk Rosenthal gehörenden Hufe Land auf Luckauer Feldmark von der beim Amtsvorwerk Dahme befindlichen sogenannten Apothekerscheune (1783, 1784, 1795, 1796) 1798 - 1807  
 Enth. u.a.: Inventar der drei Amtsvorwerke: Schlossvorwerk, Vorwerk Sieb und Vorwerk Rosenthal.  
*BLHA Rep. 7 Dahme Nr. 511*
- 1369 Gebäudeinventar der Amtsvorwerke 1834 - 1835  
*BLHA Rep. 2 A Regierung Potsdam III D Nr. 5418*

- 1370 Gebäudeinventar der Amtsvorwerke Dahme, Sieb mit Schäferei Rosenthal, der Ziegelei bei Prendorf und der Feuerlöschgeräte in Herbig 1834 - 1888  
*BLHA Rep. 2 A Regierung Potsdam III D Nr. 5419*
- 1371 Taxen von den Gebäuden der Ämter Dahme und Jüterbog 1824 - 1826  
*BLHA Rep. 2 A Regierung Potsdam III D Nr. 5625*
- 1372 Revision der Taxen von den Domänengebäuden im Amt Dahme 1860 - 1896  
*BLHA Rep. 2 A Regierung Potsdam III D Nr. 5626*
- 1373 Gebäudeinventar der Domäne Dahme mit Schäferei und Vorwerk Sieb 1910 - 1912  
*BLHA Rep. 2 A Regierung Potsdam III D Nr. 26757*
- 1374 Zeichnungen zum Gebäudeinventar der Domäne Dahme mit Schäferei und Vorwerk Sieb 1892 - 1920  
*BLHA Rep. 2 A Regierung Potsdam III D Nr. 26758*
- 1375 Baubestandsbuch der Domäne Dahme. Beschreibungen 1941  
*BLHA Rep. 2 A Regierung Potsdam III D Nr. 26759*
- 1376 Baubestandsbuch der Domäne Dahme. Zeichnungen 1942  
*BLHA Rep. 2 A Regierung Potsdam III D Nr. 26760*
- 1377 Anschluss der Domäne Dahme an die öffentliche Wasserversorgungsanlage der Stadt Dahme 1942 - 1944  
 Enth. u.a.: Lageplan der Domäne Dahme, 1944 (1:1000).  
*BLHA Rep. 2 A Regierung Potsdam III D Nr. 26786*
- 1378 Taxen, Kataster, Rekapitulationen von den beim Domänenfeuerschädenverband versicherten Gebäuden der Domäne Dahme 1931 - 1945  
*BLHA Rep. 2 A Regierung Potsdam III D Nr. 26787*
- 1379 Umbau des rechten Schlossflügels zu einer Amtsexpedition und Beamtenwohnung 1797  
*BLHA Rep. 7 Dahme Nr. 684*
- 1380 Schloss in Dahme 1816 - 1817  
 Bd 1  
*BLHA Rep. 2 A Regierung Potsdam III D Nr. 5421*
- 1381 Bd 2 1818 - 1822  
 Enth. u.a.: Maßstabsgerechter Grundriss der zweiten Etage des Schlosses unterzeichnet von Herbig, 6. Nov. 1819.  
*BLHA Rep. 2 A Regierung Potsdam III D Nr. 5422*
- 1382 Bd 3 1822 - 1829  
*BLHA Rep. 2 A Regierung Potsdam III D Nr. 5423*
- 1383 Bauten und Reparaturen am Schloss in Dahme 1817 - 1827  
*BLHA Rep. 2 A Regierung Potsdam III D Nr. 5425*
- 1384 Verlegung der Amts- und Stadtgerichtsexpedition und der Beamtenwohnung in die Stadt und Wiederherstellung des durch das Lazarett beschädigten Schlossflügels 1813 - 1814, 1821  
*BLHA Rep. 7 Dahme Nr. 473*

- 
- |      |   |             |
|------|---|-------------|
| 1385 | Vermessung des Schlosses zu Dahme<br><i>BLHA Rep. 7 Dahme Nr. 477</i>   | 1817 - 1825 |
| 1386 | Reparaturen an den Schlossgebäuden, an der Schlossturmuhre und an den Feuerlöschgerätschaften<br><i>BLHA Rep. 7 Dahme Nr. 479</i>   | 1818 - 1837 |
| 1387 | Bau der Schlossbrücke und Reparatur des Schlossdaches<br><i>BLHA Rep. 7 Dahme Nr. 952</i>   | 1739 - 1740 |
| 1388 | Reparatur des Schlosstores, Herstellung der Barriere am Schlossgraben und Ausbesserung des Steindammes<br>Enth. u.a.: Bauanschlüge.<br><i>BLHA Rep. 7 Dahme Nr. 976</i>   | 1795 - 1798 |
| 1389 | Herstellung der vor dem Schloss befindlichen Auffahrtsbrücken und dafür vorgeschlagene Einrichtung eines Dammes<br><i>BLHA Rep. 7 Dahme Nr. 474</i>   | 1815 - 1816 |
| 1390 | Abtragung des zum Schloss gehörigen alten Klepperstalles und Gesuch der Amtsvorwerkspächter Hermann und Kons. um Überlassung des Platzes und des Bauholzhoofs<br><i>BLHA Rep. 7 Dahme Nr. 472</i>               | 1807 - 1808 |
| 1391 | Abbruch des beim Schloss befindlichen ehemaligen Reitstalles<br><i>BLHA Rep. 7 Dahme Nr. 482</i>  | 1825 - 1842 |
| 1392 | Bauten an der Polizeiverwaltung im Stadtschloss<br><i>BLHA Rep. 2 A Regierung Potsdam I Hb Nr. 482</i>  | 1940 - 1943 |
| 1393 | Inventar des Schlosses zu Dahme, der Gärten und dazugehörenden Gebäude<br><i>BLHA Rep. 7 Dahme Nr. 675</i>  | 1746 - 1747 |
| 1394 | Aufstellung eines Inventars vom Schloss und Schlossgarten zu Dahme bei Überlassung des Schlosses an die verwitwete Herzogin von Curland<br><i>BLHA Rep. 7 Dahme Nr. 674</i>                                     | 1746 - 1748 |
| 1395 | Fortsetzung des Pachtkontraktes über die 3 Amtsvorwerke Schlossvorwerk, Sieb und Rosenthal mit dem Afterpächter Georg Haberland<br>Enth. u.a.: Grundriss des Pächterhauses.<br><i>BLHA Rep. 7 Dahme Nr. 763</i> | 1772 - 1774 |
| 1396 | Baurechnungen über den Bau einer neuen Hirtenwohnung beim Schlossvorwerk<br><i>BLHA Rep. 7 Dahme Nr. 1127</i>   | 1777        |
| 1397 | Baurechnung über die Reparatur der baufälligen Amtsfronveste<br><i>BLHA Rep. 7 Dahme Nr. 1136</i>   | 1782 - 1783 |
| 1398 | Bau einer neuen steinernen gewölbten Branntweinbrennerei in der Pächterwohnung auf dem Schlossvorwerk<br>Enth. u.a.: Bauanschlag.<br><i>BLHA Rep. 7 Dahme Nr. 799</i>   | 1797        |
| 1399 | Baurechnung einer Hauptreparatur des langen Wirtschaftsgebäudes auf dem Schlossvorwerk<br><i>BLHA Rep. 7 Dahme Nr. 1143</i>   | 1800        |
-

- 1400 Anlegung einer Brennerei auf dem Amtshofe in Dahme 1822 - 1842  
*BLHA Rep. 2 A Regierung Potsdam III D Nr. 5635*
- 1401 Bestellung und Verpflichtung der Schlossgärtner 1660 - 1681, 1713 - 1715  
*BLHA Rep. 7 Dahme Nr. 668*
- 1402 Räumung der Gewässer (Hälder) im Schlossgarten, der Schloss- und Stadtgräben 1662 - 1665  
*BLHA Rep. 7 Dahme Nr. 669*
- 1403 Räumung des Bassins im Schlossgarten und des Schlossgrabens und Herstellung  
der verfallenen Ständer 1801 - 1809  
Enth. u.a.: Kostenanschläge der Arbeiten  
*BLHA Rep. 7 Dahme Nr. 471*
- 1404 Pachtnutzungsanschlag über die Amtsvorwerke zu Dahme, das Schlossvorwerk,  
das Vorwerk zu Sieb und das Vorwerk Rosenthal 1813  
Enth. u.a.: Verzeichnis der Gärten und Obstbäume. - Beschreibung der Gebäude  
auf den Vorwerken.  
*BLHA Rep. 7 Dahme Nr. 392*
- 1405 Inventar des Schlossgartens und dessen Bestellung 1817 - 1818  
*BLHA Rep. 7 Dahme Nr. 476*

#### Dahnsdorf, Kr. Potsdam-Mittelmark

Lit.: HOL V, 78ff.

- 1406 Karte der Feldmark Dahnsdorf (1:2500) 1832  
Enth. u.a.: Gutslage (?).  
*BLHA Rep. 24 Zauch-Belzig Karte 46 G*
- 1407 Brände in Dahnsdorf, Kr. Zauch-Belzig 1843 - 1872  
Enth. u.a.: Maßstabsgetreuer Retablisementsplan von Dahnsdorf mit einem Teil  
der Amtsgebäude entworfen von Leichhardt, im Juni 1843.  
*BLHA Rep. 2 A Regierung Potsdam I Hb Nr. 2216*
- 1408 Beglaubigte Abschrift des Pachtkontrakts zwischen dem Landkomtur und Adminis-  
trator der Ballei Sachsen, Eckhard August von Stammer, und dem Pächter Daniel  
Gottlieb Hagen über die Kommende Dahnsdorf vom 12. Mai 1766 und Inventar-  
verzeichnis der Kommende Dahnsdorf vom 10. Juni 1744 1744, 1766  
*BLHA Rep. 37 Deutschordenskommende Dahnsdorf Nr. 7*
- 1409 Pachtkontrakte über die Kommende Dahnsdorf mit dem Pächter Daniel Gottlieb  
Hagen für die Jahre 1759 bis 1780 1760 - 1773  
Enth. u.a.: Pachtinventarverzeichnis von 1744.  
*BLHA Rep. 37 Deutschordenskommende Dahnsdorf Nr. 8*

#### Damerow, Kr. Uckermark

Lit.: HOL VIII, 190f. - Duncker NA II, 93ff.

- 1410 Plan von Vorwerk und Feldmark Damerow, gezeichnet nach dem Feldregister von

- Schultz (Fotokopie, 1:4000, 81,5 x 71,5) 1789  
 Enth. u.a.: Gebäudelage Vorwerk Damerow.  
*BLHA Rep. 37 Wolfshagen Karte 1 (Film)*

**Damsdorf, Kr. Potsdam-Mittelmark**

Lit.: HOL V, 85ff.

- 1411 Inventar des Amtes Lehnin und seiner Vorwerke Kaltenhausen, Tornow und Damsdorf 1769  
*BLHA Rep. 7 Lehnin Nr. 3*

**Damsdorf, Kr. Teltow-Fläming**

Lit.: HOL X, 104ff.

- 1412 Neubauten in Damsdorf 1830 - 1874  
 Enth. u.a.: Situationspläne des Ritterguts Damsdorf: Skizzen von Wohn- und Wirtschaftsgebäuden, zum Vorgang vom 13. März 1832 und 13. Apr. 1871. - Profil und Grundriss (mit Nutzungsangaben) eines Wohngebäudes, 12. Juni 1872. - Skizze von Wirtschaftsgebäuden, 3. Apr. 1873.  
*BLHA Rep. 6 B Jüterbog-Luckenwalde Nr. 406*

**Dannenfeld, Kr. Ostprignitz-Ruppin**

Lit.: HOL II, 38f.

- 1413 Bau- und Retablissemmentsangelegenheiten von Walsleben 1832 - 1861,  
 Enth. u.a.: Situationspläne von Wohn- und Wirtschaftsgebäuden auf dem Vorwerk 1891  
 bzw. Rittergut Dannenfeld zum Bau von Ställen, 28. März 1837, 20. Apr. 1839,  
 18. Sept. 1847 und 12. Apr. 1849.  
*BLHA Rep. 6 B Ruppin Nr. 1197*

**Dannenwalde, Kr. Ostprignitz-Ruppin**

Lit.: HOL I, 150ff.

- 1414 Maßnahmen zur Durchführung der Bodenreform in den Gemeinden des Kreises Osthavelland: Dannenwalde 1946 - 1951  
 Enth. u.a.: Lageplan des Schlosses des Joachim von Oppen, 1947 (1:1000).  
*BLHA Rep. 208 Ministerium für Land- und Forstwirtschaft Nr. 1408*

### Dargersdorf, Kr. Uckermark

Lit.: HOL VIII, 197ff.

- 1415 Errichtung von gewerblichen Anlagen (Ziegeleien, Kalkbrennereien, Teeröfen, Glashütten) und Situationspläne dazu  
Bd 1 1845 - 1866  
Enth. u.a.: Maßstabsgetreue, teilweise kolorierte Situationspläne von Wohn- und Wirtschaftsgebäuden (Ziegelei) auf dem Rittergut Dargersdorf: Teil der Feldmark mit Ziegeleianlage und Gebäudelage des Dorfes und Rittergutes ? (Maurermeister C. Ladendorf, fol. 202). - Teil der Feldmark mit Gebäudelage von Dorf und Rittergut, 14. Juni 1865 ? (Maurermeister Christel, fol. 235).  
*BLHA Rep. 6 B Templin Nr. 269*
- 1416 Gemarkungskarte des Rittergutes Dargersdorf (Fragment, 1:5000, 97, 6 x 87,1) [um 1930]  
Enth. u.a.: Gebäudelage Dargersdorf.  
*BLHA Rep. 37 Dagersdorf Karte 1 G*

### Dechtow, Kr. Ostprignitz-Ruppin

Lit.: HOL III, 70f.

- 1417 2. Reinkarte der Feldmark des Dorfes Dechtow, vermessen von Herrmann, 1821, kopiert 1844/45 von Fürstenhaupt (1:2500) 1844 - 1845  
Enth. u.a.: Gebäudelage des Gutes Dechtow und des Vorwerkes Seelenhorst.  
*BLHA Rep. 24 Osthavelland Karte 16 G*
- 1418 Maßnahmen zur Durchführung der Bodenreform in den Gemeinden des Kreises Osthavelland: Dechtow 1946 - 1951  
Enth. u.a.: Situationsplan für das Provinzialgut in Dechtow, 1946-1947 (1:10000).  
*BLHA Rep. 208 Ministerium für Land- und Forstwirtschaft Nr. 1293*
- 1419 Bauten in Dechtow 1840 - 1872  
Enth. u.a.: Maßstabsgerechte, teilweise kolorierte Situationspläne der Wohn- und Wirtschaftsgebäude auf dem Rittergut Dechtow: Anbau für Wasch- und Scheuerküche, neues Brennereigebäude, 12. Juni 1841 (Maurermeister Maas). - Neuer Stall, 30. Apr. 1843 (Sittel). - Zwei Retablisementspläne abgebrannter Gebäude, zum Vorgang vom 30. Sept. 1850 (Voigt).  
*BLHA Rep. 6 B Osthavelland Nr. 483*

### Demnitz, Kr. Oder-Spree

Lit.: HOL VIII, 62ff.

- 1420 Statische Berechnung zum Umbau des Kornspeichers auf Rittergut Demnitz, Kr. Lebus o.J.  
*BLHA Rep. 3 B Regierung Frankfurt (Oder) I Hb Nr. 710*

**Desmathen, Kr. Potsdam-Mittelmark**

Lit.: HOL V, 92

- 1421 Karte vom Rittergut Golzow, Sektion V. Vorwerk Desmathen, vermessen durch  
Regierungs-Feldmesser Faesser (kol., 1:5000, 100 x 62,1) 1851  
Enth. u.a.: Lage vom Vorwerk Desmathen.  
*BLHA Rep. 37 Golzow Karte 1 A*

**Dessow, Kr. Ostprignitz-Ruppin**

Lit.: HOL II, 41ff.

- 1422 Bau- und Retablissementsangelegenheiten von Dessow 1820 - 1875  
Enth. u.a.: Überwiegend maßstabsgerechte Situationspläne von Wohn- und Wirtschaftsgebäuden auf dem Rittergut Dessow: Neubau abgebrannter Gebäude, 26. März 1826 (Zimmermeister Wiersbitzky). - Neue Scheune, 25. Febr. 1828 (Maurermeister Lendt). - Nachweisung der Neubauten, ohne Datum. - Neue Ställe, 22. Juli 1830 (Lendt). - Neuer Ziegelbrennofen, vom 6. Juni 1835. - Neues Gewächshaus, 24. Juni 1837 (Inspektor Kratsch). - Neues Gewächshaus, zum Vorgang vom 1. Juli 1837. - Neuer Stall bei der Brennerei, 10. Aug. 1851; neuer Lagerkeller für Bier, 4. Mai 1852 (Zimmermeister Ribbach). - Neue Scheune, zum Vorgang vom 6. Mai 1857. - Anbau am Schulhaus auf dem Rittergut, zum Vorgang vom 31. Okt. 1857. - Neue Scheune und neuer Stall, 19. Mai 1858. - Neuer Bierkeller, neue Scheune, Aufstellung eines Kühlschiffs, 2. Jul. 1858; neue Feuerung und neues Kühlschiff, 25. Mai 1860; neue Scheune, 28. März 1861 (Maurermeister F. Voigt). - Neuer Stall und neue Darre bei der Bierbrauerei, zum Vorgang vom 28. Aug. 1860. - Neuer Stall, 9. Apr. 1863 (Voigt). - Neue Anbauten, 12. Juli 1864 (Stroinsky). - Anbau eines Gär- und Kartoffelkellers, 2. Aug. 1866. - Neuer Viehstall, 20. Mai 1869 (Zimmermeister Meyer). - Neuer Lagerkeller, 26. Mai 1871 (Maurermeister Stroinsky). - Neue Ställe, 20. Juni 1871 (Maurermeister Stroinsky und Zimmermeister Meyer).  
*BLHA Rep. 6 B Ruppin Nr. 1069*
- 1423 Maßnahmen zur Durchführung der Bodenreform in den Gemeinden des Kreises  
Ruppin: Dessow 1947 - 1948  
Enth. u.a.: Skizze über das ehemalige Schloss  
*BLHA Rep. 208 Ministerium für Land- und Forstwirtschaft Nr. 1657*

**Deulowitz, Kr. Spree-Neisse**

Lit.: HOLNL II, 184f. - Houwald VI, 125ff.

- 1424 Maßnahmen zur Durchführung der Bodenreform in den Gemeinden des Kreises  
Guben: Deulowitz 1947 - 1949  
Enth. u.a.: Zeichnungen des Schlosses.  
*BLHA Rep. 208 Ministerium für Land- und Forstwirtschaft Nr. 669*

**Dickdamm, Kr. Oder-Spree**

Lit.: HOL IX, 59

- 1425 Meliorationen im Departement des Kriegsrats Schirmeister  
Bd 1 1777 - 1782  
Enth. u.a.: Karte vom Dicken Winckel [Dickdamm], Amt Stahnsdorf, mit Gebäude-  
delage des Vorwerks.  
*BLHA Rep. 2 Kurmärkische Kammer D Nr. 561*

**Diedersdorf, Kr. Märkisch-Oderland**

Lit.: HOL VII, 64ff.

- 1426 Versicherung des Rittergutes Diedersdorf 1897 - 1938  
Enth. u.a.: Beschreibung und Bewertung der Gebäude, Baulichkeiten und Zube-  
hörstücke des Gutes. - Lagepläne.  
*BLHA Rep. 55 F Lebus Nr. RG 4*
- 1427 Diedersdorf. Lageplan des Rittergutes, angefertigt im Juni 1921 (50,5 x 38) 1921  
Enth. u.a.: Gutshof mit Bezeichnung der Gebäude. - Herrenhaus.  
*BLHA Rep. 55 F Lebus Karte 7 B*
- 1428 Diedersdorf. Lageplan des Rittergutes. Westlicher Teil (1:500, 78,5 x 63) 1936  
Enth. u.a.: Nebenkarte Schlosspark mit Pavillon, Bade- und Bootshaus. - Gebäude-  
lage Gutshof. - Schloss.  
*BLHA Rep. 55 F Lebus Karte 8 A*
- 1429 Diedersdorf. Lageplan des Rittergutes. Östlicher Teil (1:500, 69,5 x 63) 1936  
Enth. u.a.: Wirtschafts- und Wohngebäude.  
*BLHA Rep. 55 F Lebus Karte 9 A*

**Dobberzin, Kr. Uckermark**

Lit.: HOL VIII, 208ff.

- 1430 Die von mehreren Einsassen des Kreises Angermünde nachgesuchte Erlaubnis, Ge-  
bäude aufführen zu dürfen, ingleichen die Inhibierung der ohne Erlaubnis begon-  
nenen Bauten 1833 - 1834  
Enth. u.a.: Situationsplan der Wirtschaftsgebäude auf dem Amtshof Dobberzin,  
zum Vorgang vom 26. März 1834.  
*BLHA Rep. 6 B Angermünde Nr. 61*
- 1431 Enth. u.a.: Situationsplan von einem Anbau am alten Wohnhaus sowie von einigen 1840 - 1842  
Wirtschaftsgebäuden auf dem Amtshof Dobberzin, zum Vorgang vom 14. Apr. 1841.  
*BLHA Rep. 6 B Angermünde Nr. 62*

**Dobbrikow, Kr. Teltow-Fläming**

Lit.: HOL X, 115ff.

- 1432 Wiederaufbau der durch Unwetter zerstörten Amts- und Vorwerksgebäude zu Dobbrikow  
Bd 1 1715 - 1717  
*BLHA Rep. 7 Zinna Nr. 159*
- 1433 Bd 2 1715 - 1717  
*BLHA Rep. 7 Zinna Nr. 160*
- 1434 *BLHA Rep. 7 Zinna Nr. 161* 1715 - 1716
- 1435 Bauten und Reparaturen am Malzhaus der Brauerei zu Zinna, an den Vorwerksgebäuden zu Kaltenhausen und Dobbrikow, am Weinmeisterhaus zu Neuhof 1752 - 1756  
*BLHA Rep. 7 Zinna Nr. 162*

**Döberitz bei Dallgow, Kr. Havelland**

Lit.: HOL III, 74ff.

- 1436 1. Reinkarte der Gemeindefeldmark Döberitz, vermessen von Gütschow, 1840  
▶ 39 (1:5000) 1840  
Enth. u.a.: Gutslage mit Park.  
*BLHA Rep. 24 Osthavelland Karte 19 G*
- 1437 Bauten in Döberitz 1825 - 1872  
Enth. u.a.: Maßstabsgerechte Situationspläne von Wohn- und Wirtschaftsgebäuden auf dem Rittergut Döberitz: Neuer Schafstall, 27. Apr. 1826 (Zimmermeister Sittel). - Neuer Holz- und Torfschuppen, 2. Sept. 1836; Abbruch und Neubau des Herrenhauses, 18. März 1849 (Sittel). - Profile und Grundrisse (mit Nutzungsangaben) zum Umbau des Gewächshauses im Park, 23. März 1869 (Zimmermeister Wilhelm Sittel und Maurermeister F. Grell). - Abbruch und Neubau eines Stalls am Gewächs- und Gärtnerhaus, 30. Juni 1869; Umbau von Gebäuden der Försterei, 5. Aug. 1869; Profil und Grundriss (mit Nutzungsbestimmungen) von einem Anbau, 25. Apr. 1870 (Sittel und Grell).  
*BLHA Rep. 6 B Osthavelland Nr. 485*

**Doberlug (bis 1937 Dobrilug), Kr. Elbe-Elster → Dobrilug****Dobrilug, Kr. Elbe-Elster**

Lit.: HOLNL I, 17ff.

- 1438 Pläne von Schlössern und Städten der Niederlausitz und einiger Nachbargebiete aus dem Anfang des 18. Jahrhunderts, z. T. angefertigt vom Ingenieur Johann Chr. Solger ca. 1714 - 1715

- Enth. u.a.: Kolorierter Lageplan von Schloss und Stadt Dobrilug (fol. 22).  
*BLHA AKS Karte 1463*
- 1439 Einverleibung einzelner Trennstücke des Gutsbezirkes Dobrilug in den Bezirk der Stadtgemeinde Kirchhain und die Aufstellung eines Bebauungsplanes 1896 - 1920  
Enth. u.a.: Lageplan des Schlossbezirkes.  
*BLHA Rep. 3 B Regierung Frankfurt (Oder) III F Nr. 1650*
- 1440 Umbauarbeiten der Revierförsterei Doberlug 1929 - 1940  
Enth. u.a.: Lageplan des Schlosses Doberlug 1930.  
*BLHA Rep. 3 B Regierung Frankfurt (Oder) III F Nr. 1622*
- 1441 Reparatur des Jagdschlusses, Abtragung des alten Brauhauses und Verkauf der Braupfanne in Doberlug 1763 - 1772  
*BLHA Rep. 7 Doberlug Nr. 688*
- 1442 Bauten auf dem Oberförstereigehöft Dobrilug und Schloss Dobrilug 1906 - 1923  
*BLHA Rep. 3 B Regierung Frankfurt (Oder) III F Nr. 1619*
- 1443 *BLHA Rep. 3 B Regierung Frankfurt (Oder) III F Nr. 1620* 1923 - 1929
- 1444 *BLHA Rep. 3 B Regierung Frankfurt (Oder) III F Nr. 1621* 1930 - 1931
- 1445 Nachrichten über das Schloss in Doberlug 1925 - 1927  
Enth. u.a.: Kostenanschlag betr. Unterhaltungs- und Ausbauarbeiten an Schloss Doberlug, Niederlausitz.  
*BLHA Rep. 3 B Regierung Frankfurt (Oder) I Hb Nr. 916*
- 1446 Unterhalt forstfiskalischer Baudenkmäler (Schloss Doberlug) 1931 - 1938  
*BLHA Rep. 3 B Regierung Frankfurt (Oder) III F Nr. 1624*
- 1447 Bauinventar des Försteretablissemments Doberlug 1881 - 1900  
Enth. u.a.: Zeichnungen  
*BLHA Rep. 3 B Regierung Frankfurt (Oder) III F Nr. 1623*
- 1448 Baubestandsbuch der Hausmannwohnung im Schloss Dobrilug 1932  
*BLHA Rep. 3 B Regierung Frankfurt (Oder) III F Nr. 1626*
- 1449 Baubestandsbuch der Rentmeisterdienstwohnung im Schloss Dobrilug 1932  
*BLHA Rep. 3 B Regierung Frankfurt (Oder) III F Nr. 1625*
- 1450 Verkauf des sogenannten Baumgartens im Schlossbezirk von Doberlug an den Kunstgärtner Johann G. Katz 1866 - 1873  
*BLHA Rep. 7 Doberlug Nr. 640*

### **Domäne Beeskow, Kr. Oder-Spree**

Lit.: HOL IX, 24f.

Siehe auch: Beeskow, insbesondere 412, 446, 447, 450 und 464

- 1451 Vorwerk Lehmgrube [Domäne Beeskow], Anschlag und Rechnungen 1636 - 1737  
*BLHA Rep. 7 Beeskow Nr. 422*
- 1452 Erbauung und Reparatur der Amtsgebäude in Lehmgrube [Domäne Beeskow] 1800 - 1813  
*BLHA Rep. 7 Beeskow Nr. 137*

- 1453 Bausachen von Lehmgrube [Domäne Beeskow], Sorge und Vorheide 1817 - 1828  
*BLHA Rep. 7 Beeskow Nr. 144*
- 1454 Inventarium des Vorwerks Lehmgrube [Domäne Beeskow] mit Schäferei Sorge und  
Meierei Grillenberg 1768  
*BLHA Rep. 7 Beeskow Nr. 464*
- 1455 Gebäudeinventar der Domäne Beeskow. Zeichnungen des Haupthofes 1910 - 1911  
Enth. u.a.: Lageplan des Vorwerks Lehmgrube [Domäne Beeskow], 1910 (1:400).  
*BLHA Rep. 2 A Regierung Potsdam III D Nr. 26212*

### Drahnsdorf, Kr. Dahme-Spreewald

Lit.: HOLNL I, 22f. - Houwald V, 57ff.

- 1456 Karte der Feldmark Drahnsdorf, vermessen von Hencke u. Lichtenhayn, 1836,  
kopiert von Lichtenhayn, 1844 (1:3000) (1836) 1844  
Enth. u.a.: Gutslage der drei Anteile.  
*BLHA Rep. 24 Luckau Karte 30 G*
- 1457 Drahnsdorf. Lagepläne des Rittergutes, Blatt 1: Gutshof. 1910  
Enth. u.a.: Gebäudelage Gutshof mit Wohn- und Wirtschaftsgebäuden. - Gutsgarten.  
*BLHA Rep. 55 F Luckau Karte 8 C*

### Dreetz, Kr. Ostprignitz-Ruppin

Lit.: HOL II, 49ff.

Siehe auch: 4026, 4027 und 4053

- 1458 Pachtvertrag vom 30. Mai 1877 mit dem Oberamtmann Cocchius in Dreetz über das  
Domänenvorwerk Dreetz für die 18 Jahre von Johannis 1877 bis 1895 1877 - 1893  
Enth. u.a.: Maßstabsgerechte Karte von der Feldmark Dreetz mit der Gebäudelage  
des Amtshofs und der Lage des Amtsgartens (Druck). - Karte zum Projekt einer  
Damm-Moorkultur auf der Domäne Dreetz kopiert von der von Schweder am 27.  
Okt. 1883 angefertigten Karte durch Kultur-Ingenieur Jaeckel, 18. Juli 1887 (1:7500);  
darauf: Lage von Amtshof und Amtsgarten.  
*BLHA Rep. 2 A Regierung Potsdam III D Nr. 13031*
- 1459 Grundrisse und Situationspläne von den Vorwerken Dreetz und Lüttgendreetz 1904  
*BLHA Rep. 2 A Regierung Potsdam III D Nr. 26879*
- 1460 Bauten und Reparaturen an den Gebäuden auf der Kälbermäsche und den Vorwerken  
Dreetz und Lüttgendreetz 1777, 1778  
*BLHA Rep. 7 Neustadt an der Dosse Nr. 170*
- 1461 Bauten und Reparaturen der Amts- und Vorwerksgebäude im Amt Neustadt an der  
Dosse 1801 - 1809  
Enth. u.a.: Zeichnung zu einem großen massiven Stallgebäude mit Ziegeldach auf  
dem Amtshof zu Dreetz, 1806 (fol. 155 und 164).  
*BLHA Rep. 2 Kurmärkische Kammer B Nr. 1515*

- 1462 Bauten und Reparaturen des Beamten Cochius im Amt Neustadt an der Dosse  
Bd 1 1815 - 1818  
Enth. u.a.: Grundrisse (1. und 2. Etage) und Kostenanschlag eines neuen Amtswohnhauses zu Dreetz. - Zeichnungen (Ansichten und Grundrisse) zum Bau von Wirtschaftsgebäuden zu Dreetz.  
*BLHA Rep. 7 Neustadt an der Dosse Nr. 139*
- 1463 Bd 2 1818 - 1821  
Enth. u.a.: Grundrisse, Profil und Ansicht vom Wirtschaftshaus auf dem neuen Vorwerkshof zu Dreetz.  
*BLHA Rep. 7 Neustadt an der Dosse Nr. 140*
- 1464 Bd 3 1821 - 1829  
Enth. u.a.: Ansicht, Grundriss und Profil von einem Rinderstall auf dem neuen Vorwerkshof zu Dreetz.  
*BLHA Rep. 7 Neustadt an der Dosse Nr. 141*
- 1465 Bauprotokolle und Kostenaufstellungen vom Amtshaus in Dreetz 1819 - 1820  
*BLHA Rep. 2 A Regierung Potsdam III D Nr. 13143*
- 1466 Bau- und Retablissemmentsangelegenheiten von Dreetz, Lüttgendreetz und Schäferberg 1860 - 1885  
Enth. u.a.: Situationsplan von einem Wohnhaus und einer Brennerei auf dem Domänenvorwerk Dreetz zwecks Errichtung eines Anbaus, 24. Juni 1865.  
*BLHA Rep. 6 B Ruppin Nr. 1072*
- 1467 Neubauten der Domäne Dreetz  
Bd 1 1897 - 1904  
Enth. u.a.: Lageplan der Domäne wegen Ausführung von Pflasterarbeiten, 1900 (1:1500).  
*BLHA Rep. 2 A Regierung Potsdam III D Nr. 26885*
- 1468 Bd 2 1910 - 1928  
*BLHA Rep. 2 A Regierung Potsdam III D Nr. 26886*
- 1469 Bd 3 1928 - 1943  
Enth. u.a.: Aufstellung eines Schlempebehälters, 1927.  
*BLHA Rep. 2 A Regierung Potsdam III D Nr. 26887*
- 1470 Sanierung der Domäne Dreetz 1931 - 1934  
*BLHA Rep. 2 A Regierung Potsdam III D Nr. 26844*
- 1471 Baureparaturen sowie die Erfüllung der Bauverbindlichkeiten auf der Domäne Dreetz 1936 - 1945  
Enth. u.a.: Lageplan der Domäne Dreetz, 1943 (1:1000).  
*BLHA Rep. 2 A Regierung Potsdam III D Nr. 26903*
- 1472 Ausbauplan der Domäne Dreetz 1942  
*BLHA Rep. 2 A Regierung Potsdam III D Nr. 26884*
- 1473 Ankauf und Verpachtung des Gutes Dreetz 1703 - 1725  
Enth. u.a.: Inventare des königlichen Anteils zu Dreetz.  
*BLHA Rep. 2 Kurmärkische Kammer D Nr. 14275*

- 1474 Taxation der Amtsgebäude in Dreetz 1818 - 1826  
*BLHA Rep. 27 A Neuruppin Nr. 296*
- 1475 Totes Inventar vom Amt Dreetz 1854  
*BLHA Rep. 7 Neustadt an der Dosse Nr. 25*
- 1476 Inventar und Bilanz der Domänenvorwerke Dreetz und Lüttgendreetz 1868  
*BLHA Rep. 7 Neustadt an der Dosse Nr. 23*
- 1477 Bauverzeichnis der Domäne Dreetz 1897 - 1931  
*BLHA Rep. 2 A Regierung Potsdam III D Nr. 26843*
- 1478 Gebäudeverzeichnis der Domänenvorwerke Dreetz und Lüttgendreetz 1899 - 1908  
*BLHA Rep. 27 A Neuruppin Nr. 300*
- 1479 Gebäudeinventar für die Domänenvorwerke Dreetz und Lüttgendreetz 1904 - 1908  
*BLHA Rep. 2 A Regierung Potsdam III D Nr. 26878*
- 1480 Gebäudeverzeichnis der Domäne Dreetz 1911  
*BLHA Rep. 2 A Regierung Potsdam III D Nr. 26880*
- 1481 Gebäudeverzeichnis der Domäne Dreetz. Beschreibungen 1913  
*BLHA Rep. 2 A Regierung Potsdam III D Nr. 26881*
- 1482 Gebäudeverzeichnis der Domäne Dreetz. Zeichnungen 1935 - 1938  
*BLHA Rep. 2 A Regierung Potsdam III D Nr. 26882*
- 1483 Bei dem Domänenfeuerschädenfonds versicherte Gebäude 1885 - 1925  
Enth. u.a.: Gebäudeverzeichnis der Domäne Dreetz von 1909 und Feuerversicherungskataster.  
*BLHA Rep. 27 A Neuruppin Nr. 298*
- 1484 Kataster von den bei dem Domänenfeuerschädenfonds versicherten Gebäuden 1886 - 1908  
Enth. u.a.: Mehrere Kataster des Domänenvorwerks Dreetz.  
*BLHA Rep. 27 A Neuruppin Nr. 299*
- 1485 Taxen, Kataster, Rekapitulationen usw. von den beim Domänenfeuerschädenverband versicherten Gebäuden der Domäne Dreetz 1931 - 1939  
*BLHA Rep. 2 A Regierung Potsdam III D Nr. 26904*
- 1486 Schadenfeuer im Kreise Ruppin (1935)  
Enth. u.a.: Lagepläne der Domäne Dreetz, 15. Febr. 1935 und 20. Dez. 1937 1937 - 1940  
(1:1000 und 1:500).  
*BLHA Rep. 2 A Regierung Potsdam I Hb Nr. 2186*
- 1487 Elektrische Anlagen auf der Domäne Dreetz 1931 - 1940  
Enth. u.a.: Grundriss vom Erdgeschoss eines neuen Rinderstalls auf der Domäne, 30. Juli 1927 (1:100, fol. 12). - Karte der Märkischen Elektrizitätswerk AG zur Errichtung einer 15 KV Leitung zwischen Hohenofen und Dreetz mit der Gebäudelage der Domäne, 25. Mai 1935 (1:5000, fol. 64).  
*BLHA Rep. 2 A Regierung Potsdam III D Nr. 26847*
- 1488 Bau des massiven Molken-, Wirtschafts- und Brauhauses, eines Pferde- und Schweinestalles und die Anfertigung einer Umschließungsmauer um den Amtshof zu Dreetz wegen Verlegung des Amtssitzes 1787 - 1791  
*BLHA Rep. 7 Neustadt an der Dosse Nr. 156*

- 1489 Überlassung des einen Teils des ehemaligen Molken- und Gerichtshauses und Schweinestalls in Dreetz zur Einrichtung eines Schulhauses gegen Rückgabe des als Tagelöhnerwohnungen zu verwendenden alten Schulhauses 1819 - 1825  
*BLHA Rep. 2 A Regierung Potsdam III D Nr. 13144*
- 1490 Brand der Scheune und die Ersatzbauten auf der Domäne Dreetz 1917 - 1920  
 Enth. u.a.: Kostenanschläge.  
*BLHA Rep. 2 A Regierung Potsdam III D Nr. 26892*
- 1491 Brand der 2 Rindviehställe auf der Domäne Dreetz und der Neubau eines Rindviehstalls  
 Enth. u.a.: Kostenanschläge für den Rindviehstall.  
 Bd 1 1917 - 1926  
*BLHA Rep. 2 A Regierung Potsdam III D Nr. 26893*
- 1492 Bd 2 1927 - 1937  
*BLHA Rep. 2 A Regierung Potsdam III D Nr. 26894*
- 1493 Bd 3 1938 - 1941  
*BLHA Rep. 2 A Regierung Potsdam III D Nr. 26895*
- 1494 Neubau eines Rindviehstalles und Einbau eines Schweinestalles in den Jungviehstall Nr. 25 auf der Domäne Dreetz 1927 - 1928  
 Enth. u.a.: Baupläne für einen Rinderstall.  
*BLHA Rep. 2 A Regierung Potsdam III D Nr. 26896*
- 1495 Erläuterungsbericht und Zeichnungen zum Bau eines Rindviehstalles auf der Domäne Dreetz 1937  
*BLHA Rep. 2 A Regierung Potsdam III D Nr. 26897*
- 1496 Bau eines Geräteschuppens auf der Domäne Dreetz 1936 - 1939  
 Enth. u.a.: Zeichnung zum Neubau eines Maschinenschuppens auf der Domäne Dreetz, 1936 (1:100).  
*BLHA Rep. 2 A Regierung Potsdam III D Nr. 26900*
- 1497 Brand und Wiederaufbau von 2 Scheunen auf der Domäne Dreetz 1937 - 1945  
 Enth. u.a.: Bauzeichnung zum Wiederaufbau der abgebrannten Scheunen auf der Domäne, 1939 (1:100).  
*BLHA Rep. 2 A Regierung Potsdam III D Nr. 26901*
- 1498 Neubau eines Pferdestalls auf der Domäne Dreetz 1941 - 1944  
 Enth. u.a.: Kostenanschlag und Bauzeichnung, 1941.  
*BLHA Rep. 2 A Regierung Potsdam III D Nr. 26902*
- 1499 Bau einer Pumpenanlage für das Pächterwohnhaus 1930  
 Enth. u.a.: Plan der Pumpenanlage, 1930 (1:500).  
*BLHA Rep. 2 A Regierung Potsdam III D Nr. 26890*
- 1500 Anlegung einer Brauerei und Branntweinbrennerei auf dem Vorwerk Dreetz 1818 - 1819  
*BLHA Rep. 2 A Regierung Potsdam III D Nr. 13547*
- 1501 Gesuch des Beamten Cochius um Erlaubnis zur Anlegung einer Brau- und Branntweinbrennerei auf dem Amtsvorwerk zu Dreetz 1818 - 1837  
*BLHA Rep. 7 Neustadt an der Dosse Nr. 233*

- 1502 Bau der neuen Brennerei auf der Domäne Dreetz 1865 - 1870  
*BLHA Rep. 7 Neustadt an der Dosse Nr. 161*

### Drehna, Kr. Oberspreewald-Lausitz → Fürstlich Drehna

#### Drense, Kr. Uckermark

Lit.: HOL VIII, 224

- 1503 Grundrisse von Amtsgehöften, Vorwerken und Schäfereien  
in den Kurmärkischen Ämtern (Ende 18. Jh.)  
Enth. u.a.: Vorwerk Drense (fol. 13).  
*BLHA Rep. 2 Kurmärkische Kammer Karte 94 C*
- 1504 Bauten und Reparaturen auf dem Amte Gramzow und seinen Vorwerken 1798 - 1801  
Enth. u.a.: Zeichnung zum Bau eines neuen Back-, Wasch-, Brau- und  
Molkenhauses auf dem Vorwerk Drense, 1799 (fol. 174).  
*BLHA Rep. 2 Kurmärkische Kammer B Nr. 972*
- 1505 Bauten und Reparaturen auf dem Amte Gramzow 1801 - 1805  
Enth. u.a.: Zeichnung zur Anlegung einer Feuerung (Feuerstelle) im Kuhstall des Vor-  
werks Drense beim Unterpächter Karbe im Amt Gramzow, 1802 (fol. 137).  
*BLHA Rep. 2 Kurmärkische Kammer B Nr. 973*
- 1506 Bauten und Reparaturen auf dem Vorwerk Drense  
Bd 1 1819 - 1828  
*BLHA Rep. 2 A Regierung Potsdam III D Nr. 7646*
- 1507 Bd 2 1829 - 1836  
*BLHA Rep. 2 A Regierung Potsdam III D Nr. 7647*
- 1508 Bd 3 1837 - 1855  
*BLHA Rep. 2 A Regierung Potsdam III D Nr. 7648*
- 1509 Bd 4 1855 - 1879  
*BLHA Rep. 2 A Regierung Potsdam III D Nr. 7649*
- 1510 Bd 5 1880 - 1888  
*BLHA Rep. 2 A Regierung Potsdam III D Nr. 7650*
- 1511 Bd 6 1889 - 1894  
*BLHA Rep. 2 A Regierung Potsdam III D Nr. 7651*
- 1512 Bd 7 1895 - 1896  
*BLHA Rep. 2 A Regierung Potsdam III D Nr. 7652*
- 1513 Pachtvertrag vom 6. Febr. 1844 mit Ferdinand Collin in Gramzow über das Vorwerk  
Drense für die Zeit von Johannis 1844 bis 1868, Pachtfortsetzungsvertrag vom 5. Okt.  
1855 mit seiner Ehefrau und Vertrag vom 26. März 1867 über den Wiederaufbau ver- 1844,  
schiedener abgebrannter Gebäude 1855, 1867  
*BLHA Rep. 2 A Regierung Potsdam III D Nr. 7501*

- 1514 Wiederaufbau der am 13. Juli 1860 auf dem Domänenvorwerk Drense abgebrannten  
beiden Scheunen und der dort am 18. Okt. 1866 abgebrannten Schäferei 1860 - 1869  
*BLHA Rep. 2 A Regierung Potsdam III D Nr. 7654*
- 1515 Neubauten auf der Domäne Drense 1897 - 1901  
Bd 1  
*BLHA Rep. 2 A Regierung Potsdam III D Nr. 26964*
- 1516 Bd 2 1901 - 1906  
*BLHA Rep. 2 A Regierung Potsdam III D Nr. 26965*
- 1517 Bd 3 1906 - 1911  
*BLHA Rep. 2 A Regierung Potsdam III D Nr. 26966*
- 1518 Bd 4 1911 - 1943  
*BLHA Rep. 2 A Regierung Potsdam III D Nr. 26967*
- 1519 Sanierung der Domäne Drense 1931 - 1938  
*BLHA Rep. 2 A Regierung Potsdam III D Nr. 26953*
- 1520 Ausbauplan der Domäne Drense 1939 - 1940  
*BLHA Rep. 2 A Regierung Potsdam III D Nr. 26963*
- 1521 Inventar der auf dem Amtsvorwerk Drense befindlichen Gebäude, Gräben, Beweh-  
rungen, Steindämme, Brunnen usw. 1848 - 1862  
*BLHA Rep. 2 A Regierung Potsdam III D Nr. 7653*
- 1522 Inventar des Domänenvorwerks Drense 1868 - 1910  
*BLHA Rep. 2 A Regierung Potsdam III D Nr. 27266*
- 1523 Baubestandsbuch der Domäne Drense. Zeichnungen 1908 - 1939  
Bd 1  
*BLHA Rep. 2 A Regierung Potsdam III D Nr. 26960*
- 1524 Bd 2 1911 - 1939  
*BLHA Rep. 2 A Regierung Potsdam III D Nr. 26961*
- 1525 Versicherung der Gebäude gegen Feuerschäden 1899 - 1938  
Enth. u.a.: Abschätzung von Brandschäden. - Kataster der versicherten Gebäude  
der Domäne Drense, 1929.  
*BLHA Rep. 2 A Regierung Potsdam III D Nr. 26970*
- 1526 Taxen, Kataster, Rekapitulationen usw. von den beim Domänenfeuerschädenver-  
band versicherten Gebäuden der Domäne Drense 1931 - 1939  
*BLHA Rep. 2 A Regierung Potsdam III D Nr. 26971*

### **Dretzen, Kr. Potsdam-Mittelmark**

- 1527 Verpachtung der Vorwerke Ziesar, Dretzen, Steinberg und Schopsdorf 1685 - 1698  
Enth. u.a.: Amtsinventare. - Taxe der Vorwerksgebäude.  
*BLHA Rep. 2 Kurmärkische Kammer D Nr. 20966*

**Drewen, Kr. Ostprignitz-Ruppin**

Lit.: HOL I, 177ff. - Duncker NA II, 117ff.

- 1528 Bauarbeiten auf den Gütern in Drewen, Warnsdorf, Triglitz und Liebenthal 1820 - 1841  
Enth. u.a.: Anschlag für ein neues Wohnhaus auf dem Gut Drewen, 1820. - Gartenplan von (Groß) Langerwisch (Bleistiftzeichnung), um 1840.  
*BLHA Rep. 27 A Wittstock Nr. 124*

**Drewitz (seit 1970 Potsdam-Drewitz)**

Lit.: HOL IV, 53f.

- 1529 Bau des Vorwerks Drewitz, der dortigen Kirche und Reparatur der vom Wasser ruinierten Brücken und Dämme 1724 - 1734  
Enth. u.a.: Aufrisse zu den neuen Gebäuden zum Grundriss Lit. C., 1730 (fol. 59). - Zweiter Grundriss für den Bau des Vorwerks Drewitz, 1730 (fol. 64).  
*BLHA Rep. 2 Kurmärkische Kammer B Nr. 1726*

**Drieschnitz, Kr. Spree-Neisse**

Lit.: HOLNL II, 29f. - Houwald VII, 68ff.

- 1530 Neubauten und der Auseinanderbau der Gebäude auf dem Lande und die Erteilung von Bauerlaubnisscheinen 1842 - 1867  
Enth. u.a.: Situationsplan von Wohn- und Wirtschaftsgebäuden auf dem Rittergut Drieschnitz zum Bau eines neuen Stalls (fol. 165).  
*BLHA Rep. 6 B Cottbus Nr. 1589*

**Drochow, Kr. Oberspreewald-Lausitz**

Lit.: HOLNL I, 270 - Houwald IV.1, 281ff.

- 1531 Karte der Feldmark Drochow, vermessen von Lichtenhayn, 1834, kopiert von Lichtenhayn, 1838 (1834) 1838  
Enth. u.a.: Gutslage.  
*BLHA Rep. 24 Calau Karte 23 G u. 23/1 G*

**Drögnitz, Kr. Oberhavel**

Lit.: HOL VI, 112

- 1532 Wiederaufbau des abgebrannten Molkenhauses auf dem Vorwerk Drögnitz 1833 - 1835  
*BLHA Rep. 2 A Regierung Potsdam III D Nr. 10897*  
1533 Aufbau eines Schafstalles an Stelle des abgebrannten Kuhstalles auf dem Vorwerk Drögnitz und die Versetzung sämtlicher Gebäude des Vorwerks Drögnitz nach der

Prötze 1846 - 1853  
*BLHA Rep. 2 A Regierung Potsdam III D Nr. 10898*

**Dubrau, Kr. Oberspreewald-Lausitz**

Lit.: HOLNL I, 271  
Siehe auch: 3576 und 3577

- 1534 Bauten 1855  
Bd 1  
Enth. u.a.: Situationspläne von einem Teil des Ritterguts Dubrau: Neuer Torfschuppen, 16. Apr. 1855 (Zimmermeister T. Herrmann). - Anbau an einem Ochsenstall, 28. Aug. und 11. Okt. 1855 (Zimmermeister Louis Voigt).  
*BLHA Rep. 37 Lübbenau Nr. 1806*
- 1535 Bd 10 1874  
Enth. u.a.: Maßstabsgetreue Zeichnungen zum Anbau am Wohnhaus auf dem Rittergut Dubrau: Situationsplan 7. Dez. und 23. Sept. 1868; Profil und Grundriss, 7. Dez. 1868 (Maurermeister Wehslau).  
*BLHA Rep. 37 Lübbenau Nr. 1814*
- 1536 Bd 11 1870 - 1871  
Enth. u.a.: Maßstabsgerechte Zeichnungen (Profil, Ansicht und Grundriss) zum neuen Rinderstall, 6. Dez. 1870 (Zimmermeister Luis Voigt). - Maßstabsgerechter Situationsplan vom östlichen Teil des herrschaftlichen Hofes in Dubrau, 28. Nov. 1870 (Zimmermeister Louis Voigt). - Maßstabsgerechter Situationsplan zum Neubau eines Rinderstalls, 28. Jan. 1871 (Zimmermeister Louis Voigt).  
*BLHA Rep. 37 Lübbenau Nr. 1815*
- 1537 Bd 20 1882  
Enth. u.a.: Überwiegend maßstabsgerechte und kolorierte Situationspläne von Dubrau: Viehhof, zum Vorgang vom 9. Nov. 1881. - Anlage einer Schlempeleitung, 14. Juni 1882 (Zimmermeister Müller). - Neuer Schuppen, 5. Juli 1882 (Zimmermeister Müller). - Ansicht, Grundriss und Profil des Schuppens, 5. Juli 1882 (Maurerpolier Uhlich und Zimmerpolier Philipp). - Neuer Viehstall, 15. Nov. 1880 (Zimmermeister Müller). - Kostenanschlag zum Bau des Viehstalls. - Viehstall, Blatt 1: Grundrisse und Profile; Blatt 2: Ansicht und Längsschnitt, im Jan. 1881 (Zimmermeister Müller).  
*BLHA Rep. 37 Lübbenau Nr. 1824*
- 1538 Bd 26 1893 - 1894  
Enth. u.a.: Maßstabsgerechte, kolorierte Zeichnungen (Situationsplan, Profile, Grundrisse) zum Bau eines Wohnhauses, eines Stalles, einer Scheune und eines Backofens, 26. Juli 1893 (Maurer- und Zimmermeister Trinkler) sowie zum Bau eines Schafstalles, 22. Jan. 1894 (Maurer- und Zimmermeister Trinkler). - Maßstabsgerechte Zeichnungen (Ansicht und Grundriss) eines Schweinestalls, zum

- Vorgang vom 22. Mai 1894.  
*BLHA Rep. 37 Lübbenau Nr. 1830*
- 1539 Bd 28 1898 - 1903  
 Enth. u.a.: Maßstabsgerechte Zeichnungen (Profil, Grundriss, Situationsplan) einer Küche und Futterkammer als Anbau am Pferdestall auf dem Wirtschaftshof Dubrau, 3. Aug. 1897 (Bauaufseher Philipp).  
*BLHA Rep. 37 Lübbenau Nr. 1832*
- 1540 Bd 29 1904 - 1923  
 Enth. u.a.: Maßstabsgerechte, kolorierte Zeichnungen (Grundriss, Profil) zur Einrichtung des Kesselhauses in der Brennerei Dubrau, 6. Juli 1911.  
*BLHA Rep. 37 Lübbenau Nr. 1833*
- 1541 Inventarium-Verzeichnis des Dominium Dubrau mit den Vorwerken Kahnsdorf und Kalkwitz 1886  
*BLHA Rep. 37 Lübbenau Nr. 3267*
- 1542 Feuerversicherungspolice der Standesherrschaft Lübbenau 1911 - 1918  
 Enth. u.a.: Versicherungsschein der Kölnischen Feuer-Versicherungs-Gesellschaft Colonia, 10. Jan. 1911, mit Lageplan der Gebäude auf dem Gutshof Dubrau.  
*BLHA Rep. 37 Lübbenau Nr. 4119*
- 1543 Elektrische Lichanlage und Teichangelegenheit Dubrau 1933 - 1936  
*BLHA Rep. 37 Lübbenau Nr. 3177*

**Dubraucke (seit 1937 Eichwege), Kr. Spree-Neisse**

Lit.: HOLNL II, 126f. - Houwald I, 47ff.

- 1544 Maßnahmen zur Durchführung der Bodenreform in den Gemeinden des Kreises Spremberg: Eichwege 1946 - 1950  
 Enth. u.a.: Kartenskizze des ehemaligen Gutshauses.  
*BLHA Rep. 208 Ministerium für Land- und Forstwirtschaft Nr. 1781*

**Dubrow, Kr. Barnim**

Lit.: HOL VII, 73f.

- 1545 Grundrisse von Amtsgehöften, Vorwerken und Schäfereien in den Kurmärkischen Ämtern (Ende 18. Jh.)  
 Enth. u.a.: Vorwerk Dubrow (fol. 7).  
*BLHA Rep. 2 Kurmärkische Kammer Karte 94 C*

**Dyrotz, Kr. Havelland**

Lit.: HOL III, 78ff.

- 1546 Bauten in Dyrotz 1840 - 1872  
 Enth. u.a.: Überwiegend maßstabsgerechte Situationspläne von Wohn- und Wirt-

schaftsgebäuden auf dem Rittergut Dyrotz: Skizze des Retablissements, 25. Aug. 1847. - Neuer Stall, 25. Juli 1865; neue Wasch- und Scheuerküche, 14. Juli 1865; neue Wagenremise mit Holzstall, 25. Juli 1865 (Maurermeister C.F. Grell). - Grundriss mit Nutzungsangaben zwecks Umbau eines Familienhauses (Zimmermeister Wilhelm Sittel und vom Maurermeister C.F. Grell). - Aufstockung der Wasch- und Scheuerküche, 30. Aug. 1871 (C.F. Grell).  
*BLHA Rep. 6 B Osthavelland Nr. 486*

### **Eggersdorf, Kr. Märkisch-Oderland**

Lit.: HOL VI, 120ff.

- 1547 Bau des Vorwerks Eggersdorf 1724 - 1732  
*BLHA Rep. 2 Kurmärkische Kammer B Nr. 150*

### **Eggsdorf, Kr. Dahme-Spreewald**

Lit.: HOLNL I, 29 - Houwald V, 86ff.

- 1548 Karte des Rittergutes Eggsdorf, vermessen von Laacke jun., 1825 (1:3000) 1825  
Enth. u.a.: Gutslage mit Schloss und Wassergraben.  
*BLHA Rep. 24 Luckau Karte 35 G*

### **Eichow, Spree-Neisse**

Lit.: HOLNL II, 30f. - Houwald VII, 70ff.

- 1549 Brouillon-Karte der Feldmark Eichow, vermessen von Handrow u. Schikalowski, angefertigt durch Gewiß, 1825, kopiert durch v. Frankenberg, 1886 (1:5000) (1825) 1886  
Enth. u.a.: Lage des Schlosses.  
*BLHA Rep. 24 Cottbus Karte 7 G*
- 1550 Versicherung des Rittergutes Eichow 1902 - 1942  
Enth. u.a.: Beschreibung und Bewertung der Gebäude, Baulichkeiten und Zubehörstücke des Gutes. - Lagepläne, 1902, 1909, 1912-1916, 1922.  
*BLHA Rep. 55 F Cottbus Nr. RG 3*
- 1551 Eichow. Lageplan des Rittergutes angefertigt zur Gebäudeversicherung der Gehöfte Nr. I bis VIII von Bauschätzer W. Buckowitz, 6. Mai 1932 (21,5 x 30) 1932  
Enth. u.a.: Lageplan der Wirtschaftsgebäude mit ihrer Funktionsbeschreibung. - Lage von Gutshaus und -park.  
*BLHA Rep. 55 F Cottbus Karte 10/1 C*
- 1552 Eichow. Lageplan von Schloss und Gärtnerei (Gehöft 1), angefertigt zur Gebäudeversicherung von Bauschätzer W. Buckowitz, 5. Mai 1932 (1:500, 21,5 x 30) 1932  
Enth. u.a.: Grundriss des Schlosses. - Gebäudelage der Gärtnerei mit Gewächshäusern und des Wohnhauses.  
*BLHA Rep. 55 F Cottbus Karte 10/2 C*

- 1553 Eichow. Lageplan von Wirtschaftshof und Schmiede (Gehöft 3 und 5), angefertigt zur Gebäudeversicherung von Bauschätzer W. Buckowitz, 6. Mai 1932 (1:500, 21,5 x 30) 1932  
 Enth. u.a.: Lage von Wirtschaftsgebäude und Wirtschaftshof mit Funktionsbeschreibung (Gehöft 3). - Lage des Schlosses.  
*BLHA Rep. 55 F Cottbus Karten 10/3 C und 10/4 C*
- 1554 Eichow. Lageplan der Gehöfte 2 und 4 (Landarbeiter), angefertigt zur Gebäudeversicherung von Bauschätzer W. Buckowitz, 6. Mai 1932 (1:500, 21,5 x 30) 1932  
 Enth. u.a.: Lage des Schlosses.  
*BLHA Rep. 55 F Cottbus Karten 10/5 C und 10/6 C*

### Eichstädt, Kr. Oberhavel

Lit.: HOL III, 81ff.

- 1555 Bauten in Eichstädt 1822 - 1870  
 Enth. u.a.: Überwiegend maßstabsgerechte Situationspläne von Wohn- und Wirtschaftsgebäuden auf dem Rittergut Eichstädt: Anbau am Schafstall, 9. Juli 1838 (J.W. Nietker). - Reparatur des Meier- und Molkerpächterhauses, Abbruch eines Wohnhauses und Abbruch und Neubau des Vieh- und Pferdestalls, 21. März 1839; neuer Torfschuppen, 8. Nov. 1842 (Sittel). - Neubau von Brauhaus und Scheune, 27. Juni 1846 (Zimmermeister Sittel). - Neues Gewächshaus, 25. März 1847 (Nietker). - Neuer Viehstall, 6. März 1848 (Maurermeister Nietker). - Neuer Viehstall, 18. Sept. 1849 (Sittel). - Neuer Stall, 27. Juni 1853 (Nietker). - Neue Scheune und Versetzung eines Stalls, 31. Mai 1860; Abruch zweier alter Scheunen und Bau einer neuen, 30. März 1867 (Sittel).  
*BLHA Rep. 6 B Osthavelland Nr. 488*

### Eichwege (bis 1937 Dubraucke), Kr. Spree-Neisse → Dubraucke

#### Eichwerder, Kr. Märkisch-Oderland

Lit.: HOL VI, 127f.

- 1556 Versicherung des Rittergutes Eichwerder 1923  
 Enth. u.a.: Lagepläne, 1923.  
*BLHA Rep. 55 F Oberbarnim Nr. RG 5*

#### Eldenburg, Kr. Prignitz

Lit.: HOL I, 191ff.

- 1557 Veränderungen des baufälligen Schlosses zu Eldenburg 1726 - 1727  
*BLHA Rep. 2 Kurmärkische Kammer B Nr. 643*

1558	Bauten und Reparaturen beim Amt Eldenburg-Lenzen und seinen Vorwerken <i>BLHA Rep. 2 Kurmärkische Kammer B Nr. 631</i>	1786 - 1788
1559	<i>BLHA Rep. 2 Kurmärkische Kammer B Nr. 632</i>	1789 - 1790
1560	Bd 8 <i>BLHA Rep. 2 Kurmärkische Kammer B Nr. 633</i>	1786 - 1787
1561	Bd 9 <i>BLHA Rep. 2 Kurmärkische Kammer B Nr. 634</i>	1787 - 1788
1562	Bd 10 <i>BLHA Rep. 2 Kurmärkische Kammer B Nr. 635</i>	1789
1563	Bd 11 Enth. u.a.: Zeichnung von der zur Einschließung des Amtshofes zu Eldenburg zu errichtenden Mauer, angefertigt von Buchholz, 1789 (fol. 11). <i>BLHA Rep. 2 Kurmärkische Kammer B Nr. 636</i>	1790 - 1791
1564	Amts- und Vorwerksgebäude im Amt Eldenburg-Lenzen Bd 12 Enth. u.a.: Grundriss von dem zur Errichtung der Kammern und Stuben anzulegenden Einheits-Vorgelege in dem Amtshaus zu Eldenburg, angefertigt von Buchholz, 1792 (fol. 112). <i>BLHA Rep. 2 Kurmärkische Kammer B Nr. 637</i>	1791 - 1793
1565	Bd 13 Enth. u.a.: Ansicht der statt des Staketenzaunes im Burggraben des Amtshofs Eldenburg zu bauenden Mauern, gezeichnet von Buchholz, 1792 (fol. 143). <i>BLHA Rep. 2 Kurmärkische Kammer B Nr. 638</i>	1792 - 1794
1566	Bd 14 Enth. u.a.: Ansicht von den statt des Staketenzaunes im Burggraben des Amtshofs zu Eldenburg zu bauenden Mauern, angefertigt von Buchholz, 1791 (fol. 170). <i>BLHA Rep. 2 Kurmärkische Kammer B Nr. 639</i>	1795 - 1797
1567	Bd 15 <i>BLHA Rep. 2 Kurmärkische Kammer B Nr. 640</i>	1798 - 1802
1568	Bd 16 <i>BLHA Rep. 2 Kurmärkische Kammer B Nr. 641</i>	1803 - 1806
1569	Bd 17 <i>BLHA Rep. 2 A Regierung Potsdam III D Nr. 5895</i>	1807 - 1821
1570	Übernahme des Gutes Eldenburg nach Absterben des von Quitzow durch den König zum Amt Lenzen Enth. u.a.: Beschreibung des Gutes Eldenburg. <i>BLHA Rep. 2 Kurmärkische Kammer D Nr. 8138</i>	1719
1571	Inventar des Amtes Eldenburg Bd 1 <i>BLHA Rep. 2 Kurmärkische Kammer D Nr. 8139</i>	1722
1572	Bd 2 <i>BLHA Rep. 2 Kurmärkische Kammer D Nr. 8140</i>	1737

- 1573 Bd 3 1784 - 1792  
*BLHA Rep. 2 Kurmärkische Kammer D Nr. 8141*
- 1574 Beschreibung des Amtes Eldenburg-Lenzen 1809  
*BLHA Rep. 2 A Regierung Potsdam III D Nr. 5845*
- 1575 Feuersozietätskataster von Burgstall, Salzwedel, Eldenburg, Diesdorf, Tangermünde 1786  
*BLHA Rep. 2 Kurmärkische Kammer D Nr. 739*
- 1576 Feuersozietät auf dem platten Lande  
 Bd 3 1787 - 1890  
 Enth. u.a.: Feuersozietätskataster des Amtes Eldenburg und der dazugehörigen Vorwerke, Dörfer und Untertanen, 1. Mai 1790 bis 1. Mai 1791.  
*BLHA Rep. 2 Kurmärkische Kammer D Nr. 725*
- 1577 Bd 4 1791  
 Enth. u.a.: Taxen der Wohn- und Wirtschaftsgebäude des Amtes Eldenburg und der Vorwerke.  
*BLHA Rep. 2 Kurmärkische Kammer D Nr. 726*
- 1578 Umfriedung des Amtsgartens zu Eldenburg 1787 - 1794  
 Enth. u.a.: Situationsplan von dem einzuzäunenden Teil des Vorwerks Eldenburg, 1791  
*BLHA Rep. 7 Eldenburg-Lenzen Nr. 31a*

### Erlenau, Kr. Oberspreewald-Lausitz

Lit.: HOLNL I, 272

- 1579 Karte vom Rittergut Gahlen, angefertigt durch Landmesser Heinrich (kol., 1:5000, 74,9 x 66) 1921  
 Enth. u.a.: Gebäudelage Rittergut Erlenau.  
*BLHA Rep. 75 Ilse Bergbau AG Nr. 205*

### Etzin, Kr. Havelland

Lit.: HOL III, 87ff.

- 1580 Besitzverhältnisse des Gutes und Dorfes Etzin 1661 - 1677, 1697  
 Enth. u.a.: Inventar.  
*BLHA Rep. 2 Kurmärkische Kammer D Nr. 20990*

### Fahlhorst, Kr. Potsdam-Mittelmark

Lit.: HOL IV, 61f.

- 1581 Ansetzung von 22 ausländischen Familien zu Fahlhorst, Schenkendorf und Tremisdorf  
 Bd 1 1751 - 1753  
 Enth. u.a.: Karte vom Vorwerk Fahlhorst, Amt Saarmund, 1753 (fol. 232).  
*BLHA Rep. 2 Kurmärkische Kammer D Nr. 17019*

- 1582 Übergabe des Amtes Saarmund an den Amtsrat Treplin und den Oberamtmann Muth  
 Enth. u.a.: Inventare des Amtsvorwerks Fahlhorst. 1733 - 1773  
*BLHA Rep. 2 Kurmärkische Kammer D Nr. 16951*

**Fahrland, Kr. Potsdam-Mittelmark**

Lit.: HOL III, 89ff.

- 1583 Karte von einem Teil der zu Fahrland, Marquardt u. Bornim gehörigen Wiesen, angefertigt von König, Okt./Nov. 1844 (1:5000) 1844  
 Enth. u.a.: Gebäudelage des Amtes Fahrland.  
*BLHA Rep. 24 Osthavelland Karte 131 G*
- 1584 Bauten und Reparaturen im Amt Fahrland  
 Bd 2 1771 - 1788  
*BLHA Rep. 2 Kurmärkische Kammer B Nr. 682*
- 1585 Bd 3 1788 - 1793  
*BLHA Rep. 2 Kurmärkische Kammer B Nr. 683*
- 1586 Bd 4 1793 - 1799  
*BLHA Rep. 2 Kurmärkische Kammer B Nr. 684*
- 1587 Bd 5 1800 - 1804  
 Enth. u.a.: Zeichnungen zum Umbau des Amtsgebäudes Fahrland: Abbruch und Neubau der Giebelwände angefertigt von Debeau, 1799 (fol. 6). - Neue Unterkellerung, angefertigt von Keferstein, 1798 (fol. 108). - Zeichnungen zu weiteren Bauten auf dem Amtsgehöft: Neue Wagenremise, angefertigt von Keferstein, 1798 (fol. 109).  
*BLHA Rep. 2 Kurmärkische Kammer B Nr. 685*
- 1588 Bd 6 1805 - 1814  
*BLHA Rep. 2 A Regierung Potsdam III D Nr. 6150*
- 1589 Bd 7 1809 - 1821  
*BLHA Rep. 2 A Regierung Potsdam III D Nr. 6151*
- 1590 Bd 8 1822 - 1828  
*BLHA Rep. 2 A Regierung Potsdam III D Nr. 6152*
- 1591 Bd 9 1829 - 1835  
*BLHA Rep. 2 A Regierung Potsdam III D Nr. 6153*
- 1592 Bd 10 1836 - 1852  
*BLHA Rep. 2 A Regierung Potsdam III D Nr. 6154*
- 1593 Bd 11 1853 - 1863  
*BLHA Rep. 2 A Regierung Potsdam III D Nr. 6155*
- 1594 Bd 12 1864 - 1878  
*BLHA Rep. 2 A Regierung Potsdam III D Nr. 6156*
- 1595 Bd 13 1879 - 1882  
*BLHA Rep. 2 A Regierung Potsdam III D Nr. 6157*

1596	Bd 14 <i>BLHA Rep. 2 A Regierung Potsdam III D Nr. 6158</i>	1883 - 1894
1597	Bd 15 <i>BLHA Rep. 2 A Regierung Potsdam III D Nr. 6159</i>	1895 - 1896
1598	Bauten in Fahrland Enth. u.a.: Maßstabsgerechte Situationspläne von Wohn- und Wirtschaftsgebäuden auf dem Domänenvorwerk Fahrland: Neues Schäferhaus und neuer Schafstall, 2. Apr. 1861 (Grell). - Neues Familienhaus, im Juni 1861 (Maurermeister Grell). <i>BLHA Rep. 6 B Osthavelland Nr. 490</i>	1840 - 1872
1599	Neubauten der Domäne Fahrland Bd 1 <i>BLHA Rep. 2 A Regierung Potsdam III D Nr. 27003</i>	1897 - 1911
1600	Bd 2 <i>BLHA Rep. 2 A Regierung Potsdam III D Nr. 27004</i>	1911 - 1920
1601	Bd 3 <i>BLHA Rep. 2 A Regierung Potsdam III D Nr. 27005</i>	1921 - 1935
1602	Bd 4 <i>BLHA Rep. 2 A Regierung Potsdam III D Nr. 27006</i>	1935 - 1938
1603	Kostenanschlag für den Neubau eines Pächterwohnhauses auf der Domäne Fahrland <i>BLHA Rep. 2 A Regierung Potsdam III D Nr. 27007</i>	1911
1604	Rechnungen, Kostenanschläge, Wertschätzungen und Verhandlungen über Bau- und Instandsetzungsarbeiten auf der Domäne Fahrland <i>BLHA Rep. 27 A II Potsdam Nr. 594</i>	1933 - 1938
1605	Bodenreformangelegenheiten im Stadtkreis Potsdam: Fahrland, Herrenhaus Enth. u.a.: Skizze des Herrenhauses. <i>BLHA Rep. 238 Bodenkulturamt Neuruppin Nr. 100</i>	1948
1606	Inventar des Amtes Fahrland <i>BLHA Rep. 2 Kurmärkische Kammer D Nr. 8216</i>	1713
1607	Inventar des Amtes Fahrland <i>BLHA Rep. 2 Kurmärkische Kammer D Nr. 8217</i>	1736
1608	Baubestandsbuch der Domäne Fahrland. Zeichnungen <i>BLHA Rep. 2 A Regierung Potsdam III D Nr. 26999</i>	1826 - 1913
1609	Gebäudeinventar des Vorwerks Fahrland <i>BLHA Rep. 2 A Regierung Potsdam III D Nr. 6162</i>	1837
1610	Gebäudeinventar und sonstige Inventare der Vorwerke Fahrland und Krampnitz <i>BLHA Rep. 2 A Regierung Potsdam III D Nr. 6139</i>	1837 - 1868
1611	Gebäudeinventar des Domänenvorwerks Fahrland <i>BLHA Rep. 2 A Regierung Potsdam III D Nr. 6163</i>	1863
1612	Nutzungstaxe von sämtlichen zum Amt gehörenden Gebäuden <i>BLHA Rep. 2 A Regierung Potsdam III D Nr. 6160</i>	o.J.
1613	Baubestandsbuch der Domäne Fahrland. Beschreibungen <i>BLHA Rep. 2 A Regierung Potsdam III D Nr. 27000</i>	o.J.

- 1614 Baubestandsbuch der Domäne Fahrland. Zeichnungen  
Bd 1 1936  
*BLHA Rep. 2 A Regierung Potsdam III D Nr. 27001*
- 1615 Bd 2 1936  
*BLHA Rep. 2 A Regierung Potsdam III D Nr. 27002*
- 1616 Baubestand der Domäne Fahrland, Kr. Osthavelland.  
Heft 2, Beschreibungen 1936  
*BLHA Rep. 27 A II Potsdam Nr. 595*
- 1617 Bildung einer Domänenfeuersozietät und Versicherung der Amtsgebäude 1824 - 1842  
Enth. u.a.: Kataster des Amtes und der Ortschaften.  
*BLHA Rep. 7 Fahrland Nr. 103*
- 1618 Versicherung von Gebäude des Amtes Fahrland beim Domänenfeuerschädenfonds 1857 - 1885  
*BLHA Rep. 2 A Regierung Potsdam III D Nr. 6290*
- 1619 Wiederaufbau der durch den Brand vom 2. Okt. 1860 eingäscherten Gebäude des Amtes 1860 - 1865  
*BLHA Rep. 2 A Regierung Potsdam III D Nr. 6161*
- 1620 Taxen, Kataster, Rekapitulationen usw. von den beim Domänenfeuerschädenverband versicherten Gebäuden der Domäne Fahrland 1931 - 1938  
*BLHA Rep. 2 A Regierung Potsdam III D Nr. 27012*
- 1621 Brandschäden auf der Domäne Fahrland vom 31. Jan. 1934 und Aufbau einer verbreiterten Hofscheune anstelle der eingestürzten Feldscheune 1934 - 1935  
*BLHA Rep. 2 A Regierung Potsdam III D Nr. 27011*
- 1622 Herstellung elektrischer Anlagen auf Domänen, insbesondere die Aufstellung von Leitungsmasten auf domänenstaatlichen Grundstücken 1928 - 1945  
Bd 2  
Enth. u.a.: Karte der Domäne Fahrland (1:5000).  
*BLHA Rep. 2 A Regierung Potsdam III D Nr. 25799*
- 1623 Umbau der Hofscheune der Domäne Fahrland 1921 - 1935  
*BLHA Rep. 2 A Regierung Potsdam III D Nr. 27010*
- 1624 Neubau eines Pächterwohnhauses auf der Domäne Fahrland 1927 - 1936  
*BLHA Rep. 2 A Regierung Potsdam III D Nr. 27008*
- 1625 Vertrag zwischen der Firma Tuchscherer und Krüger, Potsdam, Behlertstr. 28, und dem Staatshochbauamt II in Potsdam über die Ausführung der Erd-, Mauer- und Zimmerarbeiten für einen Kartoffelkelleranbau an den Südwestgiebel des Kuhstalles auf der Domäne Fahrland 1932  
*BLHA Rep. 27 A II Potsdam Nr. 593*
- 1626 Instandsetzung des Brennerei- und Brauereigebäudes 1822 - 1832  
*BLHA Rep. 7 Fahrland Nr. 37*

**Falkenberg bei Beeskow, Kr. Oder-Spree**

Lit.: HOL IX, 72f.

Siehe auch: 5356 und 5363

- 1627 Bau- und Reparaturarbeiten auf dem verpachteten Rittergut Falkenberg 1728 - 1730  
*BLHA Rep. 2 Kurmärkische Kammer D Nr. 608*
- 1628 Verpachtung des Rittergutes Falkenberg und des Premsdorfer Sees durch den  
Premierleutnant Conrad von Blücher an den Inspektor Hermann Dortschy 1888, 1899  
Enth. u.a.: Grundriss-Zeichnung.  
*BLHA Rep. 37 Falkenberg Nr. 2*
- 1629 Lageplan des Gutes Falkenberg, angefertigt 1923 (Federzeichnung mit farbigen  
Einträgen, 32 x 42) 1923  
Enth. u.a.: Lage der Wohn- und Wirtschaftsgebäude des Gutes mit Schloss und  
Park. - Gebäudebeschreibung.  
*BLHA Rep. 55 F Beeskow-Storkow Karte 18 C*
- 1630 Versicherung des Rittergutes Falkenberg (Besitzer: Mack) 1923 -1925,  
Enth. u.a.: Lagepläne, 1924. 1929  
*BLHA Rep. 55 F Beeskow-Storkow Nr. RG 19*

**Falkenberg bei Fürstenwalde, Kr. Oder-Spree**

Lit.: HOL VII, 82ff.

- 1631 Bauangelegenheiten der Güter Alt Madlitz und Wilmersdorf 1751,  
Enth. u.a.: Bauanschläge für ein Wohnhaus und eine Scheune auf dem Vorwerk 1784 - 1808  
Falkenberg, 1793. - Berechnungen über außergewöhnliche Baukosten, 1797-1806.  
*BLHA Rep. 37 Alt Madlitz Nr. 85*
- 1632 Aufstellung und Revision von Dampfkesseln in der Brennerei des Rittergutsbesitzers  
Mutz in Falkenberg 1862 - 1872  
Enth. u.a.: 5 Bauzeichnungen und Situationspläne.  
*BLHA Rep. 6 B Lebus Nr. 615*

**Falkenberg, Kr. Dahme-Spreewald**

Lit.: HOLNL I, 30f. - Houwald V, 97ff.

- 1633 Gesuche um Genehmigung zum Bau von Brennereianlagen 1835  
Enth. u.a.: Schriftwechsel und Situationsplan zum Neubau einer Brennerei auf dem  
Gut Falkenberg.  
*BLHA Rep. 6 B Jüterbog-Luckenwalde Nr. 515*

### **Falkenhain, Kr. Dahme-Spreewald**

Lit.: HOLNL I, 31f. - Houwald V, 108ff.

- 1634 Karte der Feldmark Falkenhain, angefertigt 1822/23 von Emden 1822 - 1823  
Enth. u.a.: Gutslage mit Park.  
*BLHA Rep. 24 Luckau Karte 37 G*
- 1635 Maßnahmen zur Durchführung der Bodenreform in den Gemeinden des Kreises  
Luckau: Falkenhain 1946 - 1950  
Enth. u.a.: Skizzen des Herrenhauses.  
*BLHA Rep. 208 Ministerium für Land- und Forstwirtschaft Nr. 837*

### **Falkenrehde, Kr. Havelland**

Lit.: HOL III, 93ff.

- 1636 Bauten in Falkenrehde 1841 - 1871  
Enth. u.a.: Teilweise maßstabsgerechte Situationspläne von Wirtschaftsgebäuden auf dem Amtsvorwerk bzw. Rittergut Falkenrehde: Ställe, Febr. 1853 (Zimmermeister Seyring) und 28. Aug. 1868 (Zimmermeister Seyring und ein Maurermeister).  
*BLHA Rep. 6 B Osthavelland Nr. 492*
- 1637 Maßnahmen zur Durchführung der Bodenreform im Kreis Osthavelland 1946 - 1951  
Enth. u.a.: Lageplan des früheren Gutshofes in Falkenrehde angefertigt von Dipl. Ing. Lehmann, 1948 (1:1000, fol. 86).  
*BLHA Rep. 208 Ministerium für Land- und Forstwirtschaft Nr. 1279*

### **Falkenwalde, Kr. Uckermark → Zichow**

### **Fehrbellin, Kr. Ostprignitz-Ruppin**

Lit.: HOL III, 97ff.

- 1638 Bauten und Reparaturen bei den Amtsgebäuden des Amtes Fehrbellin  
Bd 1 1768 - 1774  
*BLHA Rep. 2 Kurmärkische Kammer B Nr. 693*
- 1639 Bd 2 1775 - 1781  
*BLHA Rep. 2 Kurmärkische Kammer B Nr. 694*
- 1640 Bd 3 1782 - 1783  
*BLHA Rep. 2 Kurmärkische Kammer B Nr. 695*
- 1641 Bd 4 1784 - 1788  
*BLHA Rep. 2 Kurmärkische Kammer B Nr. 696*
- 1642 Bd 5 1788 - 1791  
*BLHA Rep. 2 Kurmärkische Kammer B Nr. 697*

1643	Bd 6 <i>BLHA Rep. 2 Kurmärkische Kammer B Nr. 699</i>	1792 - 1793
1644	Bd 7 <i>BLHA Rep. 2 Kurmärkische Kammer B Nr. 700</i>	1793 - 1797
1645	Bd 8 <i>BLHA Rep. 2 Kurmärkische Kammer B Nr. 701</i>	1798 - 1802
1646	Bd 9 <i>BLHA Rep. 2 Kurmärkische Kammer B Nr. 702</i>	1803 - 1806
1647	Bauten und Reparaturen im Amt Fehrbellin <i>BLHA Rep. 2 A Regierung Potsdam III D Nr. 6418</i>	1807 - 1816
1648	Bd 12 <i>BLHA Rep. 2 A Regierung Potsdam III D Nr. 6419</i>	1818 - 1820
1649	Bd 13 <i>BLHA Rep. 2 A Regierung Potsdam III D Nr. 6420</i>	1820 - 1824
1650	Bd 14 <i>BLHA Rep. 2 A Regierung Potsdam III D Nr. 6421</i>	1824 - 1827
1651	Bd 16 <i>BLHA Rep. 2 A Regierung Potsdam III D Nr. 6422</i>	1829 - 1831
1652	Bd 17 <i>BLHA Rep. 2 A Regierung Potsdam III D Nr. 6423</i>	1831 - 1850
1653	Bd 18 <i>BLHA Rep. 2 A Regierung Potsdam III D Nr. 6424</i>	1851 - 1866
1654	Bd 19 <i>BLHA Rep. 2 A Regierung Potsdam III D Nr. 6425</i>	1867 - 1894
1655	Bd 20 <i>BLHA Rep. 2 A Regierung Potsdam III D Nr. 6426</i>	1895 - 1896
1656	Nachweisung von nicht in Erbpacht ausgegebenen Amts- und anderen Wirtschaftsgebäuden, Mühlen usw. und Unterhaltung dieser Gebäude durch die Kammerbaukasse <i>BLHA Rep. 7 Fehrbellin Nr. 372</i>	1777
1657	Kostenanschläge verschiedener Bauunternehmungen in der Stadt und im Amt Fehrbellin <i>BLHA Rep. 7 Fehrbellin Nr. 35</i>	1807 - 1827
1658	Bauverbindlichkeiten der Pächter der Vorwerke Fehrbellin und Lentzke <i>BLHA Rep. 2 A Regierung Potsdam III D Nr. 6369</i>	1828 - 1829
1659	Bauten im Amt Fehrbellin Enth. u.a.: Teilweise maßstabsgerechte Situationspläne von Wohn- und Wirtschaftsgebäuden auf der Domäne Fehrbellin: Abbruch und Neubau von Ställen auf dem Amtsgehöft, zum Vorgang vom 25. Juni 1830. - Neuer Stall, 15. Sept. 1834 (Zimmermeister F. Thür). - Bebauung der Amtswiese, 19. Apr. 1862 und 18. Okt. 1862 (Zimmermeister J. Borchmann). - Neues Milchkühlhaus, 24. Nov. 1866. - Anbau an einem Familienhaus, 12. Sept. 1867 und 7. Mai 1871 (J. Borchmann). <i>BLHA Rep. 6 B Osthavelland Nr. 494</i>	1829 - 1872

- 1660 Anbau zum Amtshause in Fehrbellin wegen Vergrößerung des Gerichtslokals und zur Sicherheit der Depositen 1834 - 1835  
*BLHA Rep. 2 A Regierung Potsdam III D Nr. 6428*
- 1661 Neubauten auf der Domäne Fehrbellin und dem dazugehörigen Vorwerk Lentzker Mühle 1896 - 1908  
Bd 1  
*BLHA Rep. 2 A Regierung Potsdam III D Nr. 27064*
- 1662 Bd 2 1908 - 1909  
*BLHA Rep. 2 A Regierung Potsdam III D Nr. 27065*
- 1663 Bd 3 1909 - 1918  
*BLHA Rep. 2 A Regierung Potsdam III D Nr. 27066*
- 1664 Bd 4 1919 - 1926  
*BLHA Rep. 2 A Regierung Potsdam III D Nr. 27067*
- 1665 Bd 5 1927  
*BLHA Rep. 2 A Regierung Potsdam III D Nr. 27068*
- 1666 Bauvorhaben auf der Domäne Fehrbellin 1908  
*BLHA Rep. 2 A Regierung Potsdam III D Nr. 27073*
- 1667 Kurze Beschreibung des Amtes Bellin 1699  
*BLHA Rep. 7 Fehrbellin Nr. 359*
- 1668 Beschreibung des Amtes Fehrbellin und aller Pertinenzen anlässlich seiner Vererb-  
pachtung 1706  
*BLHA Rep. 7 Fehrbellin Nr. 362*
- 1669 Beschreibung des Amtes Fehrbellin nach dem Formular der kurmärkischen Amts-  
kammer 1721  
*BLHA Rep. 7 Fehrbellin Nr. 365*
- 1670 Revidiertes Inventar des Amtes Bellin und revidierte Beschreibung der Amtsdörfer  
und Untertanen 1682  
*BLHA Rep. 7 Fehrbellin Nr. 357*
- 1671 Inventar des Amtes Bellin 1695  
*BLHA Rep. 7 Fehrbellin Nr. 358*
- 1672 Inventar des Amtes Fehrbellin und Beschreibung der Amtsdörfer und Untertanen 1701 - 1707  
*BLHA Rep. 7 Fehrbellin Nr. 360*
- 1673 Inventar des Amtes Fehrbellin von 1706, dessen Revision von 1718 bei Antritt des  
Amtsmanns Neumann und Verzeichnis der übergebenen Akten von 1718 1706 - 1718  
*BLHA Rep. 7 Fehrbellin Nr. 361*
- 1674 Inventar des Amtes Fehrbellin 1737, 1753,  
1766, 1766  
*BLHA Rep. 2 Kurmärkische Kammer D Nr. 8301*
- 1675 Inventar der Gebäude, Gärten, Aussaat, Vieh und Gerätschaften des Amtes Fehr-  
bellin und der dazugehörenden Vorwerke 1753  
*BLHA Rep. 7 Fehrbellin Nr. 369*
- 1676 Inventar des Amtes Fehrbellin 1766  
*BLHA Rep. 2 Kurmärkische Kammer D Nr. 8302*

- |      |  |             |
|------|--|-------------|
| 1677 | Inventarien des Amtes Fehrbellin<br><i>BLHA Rep. 7 Fehrbellin Nr. 370</i>  | 1807 - 1809 |
| 1678 | Gebäudeinventar von den Vorwerken des Amtes<br><i>BLHA Rep. 2 A Regierung Potsdam III D Nr. 6429</i>   | 1835 - 1841 |
| 1679 | Inventar des Amtes Fehrbellin<br><i>BLHA Rep. 2 A Regierung Potsdam III D Nr. 6352</i>   | 1840        |
| 1680 | Inventar von den Gebäuden des Vorwerkes Fehrbellin mit der zugehörigen Schäfe-<br>rei und dem Vorwerk Lentzker Mühle<br><i>BLHA Rep. 2 A Regierung Potsdam III D Nr. 6432</i>          | 1840 - 1868 |
| 1681 | Steuer-, Kataster-, Rekapitulationen von den beim Domänen-Feuerschädenverband<br>versicherten Gebäuden der Domäne Fehrbellin<br><i>BLHA Rep. 2 A Regierung Potsdam III D Nr. 27078</i> | 1874 - 1928 |
| 1682 | Neubau eines Fohlenstalles auf der Domäne Fehrbellin<br><i>BLHA Rep. 2 A Regierung Potsdam III D Nr. 27076</i>   | 1922 - 1923 |
| 1683 | Neubau eines Maschinenschuppens auf der Domäne Fehrbellin<br><i>BLHA Rep. 2 A Regierung Potsdam III D Nr. 27077</i>  | 1922 - 1928 |

**Felchow, Kr. Uckermark**

Lit.: HOL VIII, 251ff. - Duncker NA II, 127ff.

- |      |  |             |
|------|--|-------------|
| 1684 | Alexander Duncker (Hg.), Die ländlichen Wohnsitze, Schlösser und Residenzen<br>der Ritterschaftlichen Grundbesitzer der Preußischen Monarchie, Bd. 11. Berlin<br>1869-1870<br>Enth. u.a.: Lithographie von Felchow.<br><i>BLHA Bibliothek Sign. OB 5410/11</i> | 1869 - 1870 |
|------|--|-------------|

**Ferbitz, Kr. Potsdam-Mittelmark**

Lit.: HOL III, 103f.

- |      |  |             |
|------|--|-------------|
| 1685 | Bauten in Döberitz<br>Enth. u.a.: Maßstabsgerechter Situationsplan von Wohn- und Wirtschaftsgebäuden<br>auf dem Rittergut Ferbitz zwecks Erbauung eines Anbaus am Pferdestall,<br>18. Jul. 1867 (Zimmermeister Wilhelm Sittel).<br><i>BLHA Rep. 6 B Osthavelland Nr. 485</i>                                     | 1825 - 1872 |
| 1686 | Bauten in Ferbitz<br>Enth. u.a.: Maßstabsgerechte Situationspläne von Wirtschaftsgebäuden auf dem Rit-<br>tergut Ferbitz: Neue Bauernscheunen (angefertigt von Sittel, 4. März 1840. - Anbau<br>an Ställen der Schäfererei (angefertigt von Sittel, 22. Jan. 1846).<br><i>BLHA Rep. 6 B Osthavelland Nr. 496</i> | 1836 - 1860 |

**Ferchesar, Kr. Havelland**

Lit.: HOL III, 104ff.

- 1687 Alexander Werner von Knoblauch, Familienchronik des Stammes (C) Lorenz von Knoblauch (+ 1552), Linie Ferchesar o.J.  
Enth. u.a.: Mehrere Abbildungen von Schloss Ferchesar (unpaginiert).  
*BLHA Rep. 37 Pessin und Buschow Nr. 26*
- 1688 Genehmigung von Neubauten im Kreise Westhavelland im Jahre 1855 1854 - 1859  
Enth. u.a.: Maßstabsgerechter Situationsplan von Wohn- und Wirtschaftsgebäuden auf dem Rittergut Ferchesar zum Bau eines Stalles, 6. März 1857 (F. Wiese).  
*BLHA Rep. 6 B Westhavelland Nr. 756*

**Finsterwalde, Kr. Elbe-Elster**

Lit.: HOLNLI I, 32ff. - Houwald V, 116ff.

- 1689 Fragmente einer Druckschrift: Emil Hollack (Hg.), Nachrichten über die Grafen zu Eulenburg als Fortsetzung und Ergänzung des Urkundenbuchs. V. Haus Eilenburg und Ältere Preußische Linie. VI. Böhmisches Linie. Abbildungen von Wappen, Siegeln, Epitaphien. Städte- und Burgenansichten o.J.  
Enth. u.a.: Ansicht von Stadt und Schloss Finsterwalde (Druck).  
*BLHA Rep. 37 Liebenberg Nr. 324*
- 1690 Verzeichnis des toten und lebenden Inventars des Schlosses zu Finsterwalde und der dazugehörigen Vorwerke, Mühlen und anderer Pertinenzen; Gesuche um Eigentumsübertragungen einzelner Teile des Schlosses, des Schlossgartens und um bauliche Veränderungen  
Bd 1 1628, 1702,  
Enth. u.a.: Lageplan von Schloss und Großvorwerk Finsterwalde, gez. von Fr. 1814 - 1839  
Wagner, o.J.- Situationsplan vom Schloss Finsterwalde mit Gebäudebeschreibung (Bl. 114-115), 1830.  
*BLHA Rep. 7 Finsterwalde Nr. 17*
- 1691 Streitigkeiten zwischen dem Fiskus und dem Erben des Käufers einiger Schlossteile zu Finsterwalde, Karl Gottlieb Haberland, wegen baulicher Verpflichtungen der Erben (1830 - 1840),  
Bd 2 1856 - 1858  
Enth. u.a.: Plan des Schlosses und der Umgebung.  
*BLHA Rep. 7 Finsterwalde Nr. 18*
- 1692 Inventar des Amtes Finsterwalde 1695  
*BLHA Rep. 7 Finsterwalde Nr. 1*
- 1693 Inventar des kurfürstlichen Schlosses zu Finsterwalde und des Großvorwerks Schacksdorf 1787  
*BLHA Rep. 7 Finsterwalde Nr. 2*

- 1694 Inventar des königlichen Vorderschlosses zu Finsterwalde 1814  
*BLHA Rep. 7 Finsterwalde Nr. 3*
- 1695 Abbruch des Jagdpalais zu Finsterwalde und Verkauf der Materialien 1771 - 1812  
*BLHA Rep. 7 Finsterwalde Nr. 81*

### Flatow, Kr. Oberhavel

Lit.: HOL III, 109ff.

- 1696 Bauten in Flatow 1840 - 1870  
 Enth. u.a.: Maßstabgetreue Situationspläne von Wirtschaftsgebäuden auf dem Rittergut Flatow: Neuer Torfschuppen, 4. Febr. 1845 (Sittel). - Anbauten an der Brennerei, 29. Mai 1853 (Sittel) und 24. Mai 1857 (Nietker).  
*BLHA Rep. 6 B Osthavelland Nr. 497*
- 1697 Maßnahmen zur Durchführung der Bodenreform in der Gemeinde des Kreises Osthavelland: Flatow 1945 - 1950  
 Enth. u.a.: Neue Schule im Herrenhaus Flatow: Vorderansicht des Herrenhauses, 1948 (fol. 51). - Kolorierter Grundriss der neuen Schule Flatow (Gutshaus Schrobbsdorf) (1:100, fol. 52). - Lageplan (1:1500, fol. 57).  
*BLHA Rep. 208 Ministerium für Land- und Forstwirtschaft Nr. 1305*

### Flecken Zechlin, Kr. Ostprignitz-Ruppin

Lit.: HOL I, 1029ff.

- 1698 Umbau des Amtsgebäudes in Flecken Zechlin zu einer Predigerwohnung und zwei Mietwohnungen 1861 - 1875  
 Enth. u.a.: Zeichnungen.  
*BLHA Rep. 27 A Wittstock Nr. 10/2*

### Flemsdorf, Kr. Uckermark

Lit.: HOL VIII, 264ff.

- 1699 Die von mehreren Einsassen des Kreises Angermünde nachgesuchte Erlaubnis, Gebäude aufführen zu dürfen, ingleichen die Inhibierung der ohne Erlaubnis begonnenen Bauten 1840 - 1842  
 Enth. u.a.: Situationsplan von dem Neubau einer Brennerei und der dazu notwendigen baulichen Umgestaltung des Ritterguts Flemsdorf, 6. März 1840.  
*BLHA Rep. 6 B Angermünde Nr. 62*
- 1700 Enth. u.a.: Situationsplan von der baulichen Umgestaltung des Ritterguts Flemsdorf, 9. März 1842. 1842  
*BLHA Rep. 6 B Angermünde Nr. 63*

- 1701 Enth. u.a.: Situationsplan von Wohn- und Wirtschaftsgebäuden auf dem Rittergut Flemsdorf, 10. Okt. 1864. 1864 - 1865  
*BLHA Rep. 6 B Angermünde Nr. 69*
- 1702 Aufstellen eines Dampfkessels in der Brennerei des Rittergutes Flemsdorf 1840 - 1842  
*BLHA Rep. 6 B Angermünde Nr. 74*

### **Forst, Kr. Spree-Neisse**

Lit.: HOLNL II, 317ff. - Houwald II, 25ff.

- 1703 Wiederherstellung des denkmalwerten Bibersteinschen Schlosses oder Amtshauses in Forst 1911 - 1925  
*BLHA Rep. 3 B Regierung Frankfurt (Oder) I Hb Nr. 920*

### **Frankendorf, Kr. Ostprignitz-Ruppin**

Lit.: HOL II, 54ff.

- 1704 Vom neu zu erbauenden Vorwerk auf der Feldmark Frankendorf 1728 - 1734  
Enth. u.a.: Ansicht zum neuen Vorwerk auf der Feldmark Frankendorf, 1729 (fol. 4).  
*BLHA Rep. 2 Kurmärkische Kammer B Nr. 1850*
- 1705 Feuersozietätskataster des Erbpachtvorwerks Frankendorf 1826 - 1860  
*BLHA Rep. 7 (Alt) Ruppin Nr. 934*

### **Frankenfelde, Kr. Märkisch-Oderland**

Lit.: HOL VI, 150f.

- 1706 Instandsetzung der Gebäude auf dem Gut Frankenfelde und dem Vorwerk Cavelswerder 1816 - 1817  
Enth. u.a.: Situationsplan der Hoflage in Frankenfelde. - Bauinventar von Frankenfelde und Neu-Cavelswerder.  
*BLHA Rep. 2 A Regierung Potsdam III D Nr. 20634*
- 1707 Bauten und Reparaturen in Frankenfelde und Cavelswerder  
Enth. u.a.: Situationsplan der Hoflage in Frankenfelde. - Bauinventar von Frankenfelde und Neu-Cavelswerder.  
Bd 1 1861 - 1868  
*BLHA Rep. 2 A Regierung Potsdam III D Nr. 20635*
- 1708 Bd 2 1869 - 1872  
*BLHA Rep. 2 A Regierung Potsdam III D Nr. 20636*
- 1709 Bd 3 1873 - 1884  
*BLHA Rep. 2 A Regierung Potsdam III D Nr. 20637*
- 1710 Bd 4 1884 - 1888  
*BLHA Rep. 2 A Regierung Potsdam III D Nr. 20638*

1711	Bd 5 <i>BLHA Rep. 2 A Regierung Potsdam III D Nr. 20639</i>	1883 - 1893
1712	Bd 6 <i>BLHA Rep. 2 A Regierung Potsdam III D Nr. 20640</i>	1894 - 1896
1713	Neubauten auf der Domäne Frankenfelde und dem Vorwerk Cavelswerder Bd 1 <i>BLHA Rep. 2 A Regierung Potsdam III D Nr. 27123</i>	1897 - 1901
1714	Bd 2 <i>BLHA Rep. 2 A Regierung Potsdam III D Nr. 27124</i>	1902 - 1904
1715	Bd 3 <i>BLHA Rep. 2 A Regierung Potsdam III D Nr. 27125</i>	1904 - 1913
1716	Bd 4 <i>BLHA Rep. 2 A Regierung Potsdam III D Nr. 27126</i>	1914 - 1921
1717	Bd 5 <i>BLHA Rep. 2 A Regierung Potsdam III D Nr. 27127</i>	1921 - 1931
1718	Umbauten auf der Domäne Frankenfelde <i>BLHA Rep. 2 A Regierung Potsdam III D Nr. 27129</i>	1916 - 1922
1719	Inventar vom Rittergut Frankenfelde <i>BLHA Rep. 37 Falkenfelde Nr. 2</i>	1774
1720	Bauinventar von den Gebäuden in Frankenfelde vom 1. Juni 1862 <i>BLHA Rep. 2 A Regierung Potsdam III D Nr. 20642</i>	1862 - 1887
1721	Gebäudeinventar der Domäne Frankenfelde <i>BLHA Rep. 2 A Regierung Potsdam III D Nr. 27117</i>	1889 - 1930
1722	Baubestandsbuch der Domäne Frankenfelde. Zeichnungen <i>BLHA Rep. 2 A Regierung Potsdam III D Nr. 27120</i>	1895 - 1923
1723	Versicherung der Domäne Frankenfelde und des Vorwerks Cavelswerder <i>BLHA Rep. 27 A Freienwalde Nr. 51/1</i>	1866 - 1887
1724	Wiederaufbau des am Morgen des 18. Mai 1878 auf der Domäne Frankenfelde abgebrannten Stall- und Brennereigebäudes <i>BLHA Rep. 2 A Regierung Potsdam III D Nr. 20644</i>	1878 - 1880
1725	Feuerkataster von Frankenfelde <i>BLHA Rep. 2 A Regierung Potsdam III D Nr. 27132</i>	1918 - 1932
1726	Steuer-, Kataster und Rekapitulationen von den beim Domänenfeuerschädenverband versicherten Gebäuden der Domäne Frankenfelde <i>BLHA Rep. 2 A Regierung Potsdam III D Nr. 27134</i>	1931 - 1932
1727	Versicherung der Domäne Frankenfelde Enth. u.a.: Bericht über die Besichtigung der Domäne, 1932. <i>BLHA Rep. 55 F Oberbarnim Nr. RG 6</i>	1932 - 1933
1728	Entwürfe zum Neubau einer Feldscheune und eines Kartoffelkellers auf der Domäne Frankenfelde Enth. u.a.: Lageplan der Domäne Frankenfelde, 1924 (1:2000). - Baupläne der Feld-	1913 - 1924

scheune und des Kartoffelkellers.

*BLHA Rep. 2 A Regierung Potsdam III D Nr. 27128*

**Frankfurt/Oder-Markendorf** → **Markendorf (seit 1947 Frankfurt/Oder)**

**Frankfurt/Oder-Rosengarten** → **Rosengarten (seit 1947 Frankfurt/Oder)**

**Frankfurt/Oder-Lichtenberg** → **Lichtenberg (seit 1947 Frankfurt/Oder)**

### **Frauendorf, Kr. Spree-Neisse**

Lit.: HOLNL II, 32 - Houwald VII, 77ff.

- 1729 Neubauten und der Auseinanderbau der Gebäude auf dem Lande und die Erteilung von Bauerlaubnisscheinen 1842 - 1867  
Enth. u.a.: Teilweise maßstabsgetreue Situationspläne von Wohn- und Wirtschaftsgebäuden auf dem Rittergut Frauendorf: Bau eines neuen Gesindehauses (fol. 6). - Bau eines Stalles (kol., nach fol. 138).  
*BLHA Rep. 6 B Cottbus Nr. 1589*
- 1730 Versicherung des Rittergutes Frauendorf 1902 - 1944  
Enth. u.a.: Beschreibung und Bewertung der Gebäude, Baulichkeiten und Zubehörstücke des Gutes. - Lagepläne.  
*BLHA Rep. 55 F Cottbus Nr. RG 4*
- 1731 Frauendorf. Zeichnung des Gutshauses angefertigt von Zimmermeister Wust, Cottbus, [vor 1928] (46 x 37) [vor 1928]  
Enth. u.a.: Giebelansicht. - Vorder- und Rückansicht. - Monogramm FH des Bauherren (Franz Hinze) im Giebeldreieck.  
*BLHA Rep. 55 F Cottbus Karte 12/1 B*
- 1732 Frauendorf. Skizzen vom Gutshaus angefertigt von Zimmermeister Wust, Cottbus, [vor 1928] (1:100, 50 x 40,5) [vor 1928]  
Enth. u.a.: Grundriss von Keller und Erdgeschoss. - Profile.  
*BLHA Rep. 55 F Cottbus Karte 12/2 B*
- 1733 Frauendorf. Skizzen vom Gutshaus angefertigt von Zimmermeister Wust, Cottbus, [vor 1928] (1:25, 53 x 50) [vor 1928]  
Enth. u.a.: Profile. - Freitreppe.  
*BLHA Rep. 55 F Cottbus Karte 12/3 B*
- 1734 Frauendorf. Skizzen vom Gutshaus angefertigt von Zimmermeister Wust, Cottbus, [vor 1928] (1:25, 57,5 x 46,7) [vor 1928]  
Enth. u.a.: Giebelansicht. - Freitreppe.  
*BLHA Rep. 55 F Cottbus Karte 12/4 B*
- 1735 Frauendorf. Lageplan der Gebäude des Rittergutes, angefertigt von W. Buckowitz, 13. März 1929 (1:500, 64,5 x 45) 1929  
Enth. u.a.: Lage des Schlosses mit Schlossgarten und Terrasse sowie der Wirtschaftsgebäude mit Funktionsbeschreibung.  
*BLHA Rep. 55 F Cottbus Karte 11 B*

- 1736 Maßnahmen zur Durchführung der Bodenreform in den Gemeinden des Kreises  
Cottbus: Frauendorf 1946, 1950  
Enth. u.a.: Grundriss der Gutsgebäude. - Lagepläne.  
*BLHA Rep. 208 Ministerium für Land- und Forstwirtschaft Nr. 586*

### **Frauenhagen (Wohnplatz von Brüssow), Kr. Uckermark**

Lit.: HOL VIII, 272ff.

- 1737 Amts- und Vorwerksreparaturen im Amt Brüssow 1800 - 1803  
Enth. u.a.: Zeichnungen zum Bau neuer Scheunen auf dem Vorwerk Frauenhagen  
im Amt Brüssow angefertigt von Lietzmann, 1802 (fol. 255) und von Senße, 1799  
(fol. 258).  
*BLHA Rep. 2 Kurmärkische Kammer B Nr. 417*

### **Frauenhagen, Kr. Uckermark**

Lit.: HOL VIII, 270ff.

- 1738 Grundrisse von Amtsgehöften, Vorwerken und Schäfereien in den Kurmärkischen  
Ämtern (Ende 18. Jh.)  
Enth. u.a.: Vorwerk Frauenhagen (fol. 15).  
*BLHA Rep. 2 Kurmärkische Kammer Karte 94 C*
- 1739 Karte von dem Rittergut Frauenhagen, vermessen von  
Regierungs-Geometer Auerland (kol., 1:5000, 130, 5 x 92,4) 1845  
Enth. u.a.: Gebäudelage Amtshof, Vorwerke Kuhweide und Wilhelmshof.  
*BLHA Rep. 37 Frauenhagen Karte 1 G*
- 1740 Die von mehreren Einsassen des Kreises Angermünde nachgesuchte Erlaubnis, Gebäu-  
de aufführen zu dürfen, ingleichen die Inhibierung der ohne Erlaubnis begonnenen  
Bauten 1842  
Enth. u.a.: Situationsplan von den Wohn- und Wirtschaftsgebäuden des Amtshofs  
Frauenhagen, 10. März 1842.  
*BLHA Rep. 6 B Angermünde Nr. 63*
- 1741 Enth. u.a.: Situationsplan von Wirtschaftsgebäuden auf dem Rittergut Frauenhagen, 1847 - 1848  
16. Febr. 1848.  
*BLHA Rep. 6 B Angermünde Nr. 65*
- 1742 Baubuch der Zichower Administrationskasse 1825 - 1826  
Enth. u.a.: Kostenanschlag zum Neubau einer Vorwerksscheune auf dem Rittergut  
Frauenhagen.  
*BLHA Rep. 37 Boitzenburg Nr. 4644*

### **Fredersdorf, Kr. Potsdam-Mittelmark**

Lit.: HOL V, 114ff. - Duncker NA II, 130ff.

- 1743 Reinkarte der Feldmark Fredersdorf, kopiert durch Flöricke, 1847 (1:3000) 1847  
 Enth. u.a.: Gutslage.  
*BLHA Rep. 24 Zauch-Belzig Karte 65 G*
- 1744 Maßnahmen zur Durchführung der Bodenreform in den Gemeinden des Kreises 1946 - 1948,  
 Zauch-Belzig: Fredersdorf 1950  
 Enth. u.a.: Einrichtung des Schlosses als Zentralschule: Lageplan der Schule und des  
 Parks (fol. 50).  
*BLHA Rep. 208 Ministerium für Land- und Forstwirtschaft Nr. 2231*

### **Fretzdorf, Kr. Ostprignitz-Ruppin**

Lit.: HOL I, 211ff. - Duncker NA II, 135ff.

- 1745 Erledigung von Bauarbeiten auf dem Rittergut Fretzdorf 1821 - 1837  
*BLHA Rep. 27 A Wittstock Nr. 125/1*
- 1746 Bodenreformangelegenheiten in den Gemeinden des Kreises Ostprignitz: Fretzdorf 1945 - 1951  
 Enth. u.a.: Lageplan des Gutsschlosses Fretzdorf, 21. Juni 1948.  
*BLHA Rep. 238 Bodenkulturamt Perleberg Nr. 49*

### **Freyenstein, Kr. Ostprignitz-Ruppin**

Lit.: HOL I, 215ff. - Duncker NA II, 139ff.

- 1747 Baukosten von Freyenstein 1660 - 1679  
*BLHA Rep. 37 Freyenstein Nr. 172*
- 1748 Baukostenregister von Freyenstein 1664 - 1673, 1679 - 1680, 1680 - 1681  
*BLHA Rep. 37 Freyenstein Nr. 175*
- 1749 Inventar des Gutes Freyenstein 1677  
*BLHA Rep. 37 Freyenstein Nr. 21*
- 1750 Inventar des Gutes Freyenstein 1682  
*BLHA Rep. 37 Freyenstein Nr. 23*
- 1751 Inventar des Gutes Freyenstein (mit Duplikat) 1694  
*BLHA Rep. 37 Freyenstein Nr. 24*
- 1752 Nachweisung der zum Rittergut Freyenstein gehörigen Gebäude, Mühlen und  
 Brücken nach 1780  
*BLHA Rep. 37 Freyenstein Nr. 25*
- 1753 Schriftwechsel zwischen Johann Wilcken von Hacke und den Gebrüdern von  
 Winterfeld wegen des Zustandes des Wohnhauses auf dem Rittergut Freyenstein 1677 - 1678  
*BLHA Rep. 37 Freyenstein Nr. 22*
- 1754 Maßnahmen zur Durchführung der Bodenreform in den Gemeinden des Krei- 1946 - 1948,  
 ses Osthavelland: Freyenstein 1950

- Enth. u.a.: Lageplan Burg Freyenstein. - Auszug aus einer Geschichte der Burg Freyenstein.  
*BLHA Rep. 208 Ministerium für Land- und Forstwirtschaft Nr. 1420*
- 1755 Biographisches über Hans Karl von Winterfeld und Unterlagen über Schloss Freyenstein 1958 - 1985  
 Enth. u.a.: Fotos von Schloss Freyenstein.  
*BLHA Rep. 37 Familienarchiv v. Winterfeld Nr. 89*
- 1756 Miniatur-Nachbildung eines Terakotta-Medaillons am Schloss Freyenstein mit Porträt des Erbauers Conrad von Rohr hergestellt durch Hedwig Bollhagen, Marwitz um 1980  
*BLHA Rep. 37 Familienarchiv v. Winterfeld Nr. 90*

### Friedenfelde, Kr. Uckermark

Lit.: HOL VIII, 279f.

- 1757 Bauunterlagen 1779 - 1915  
 Enth. u.a.: Prospekt des Schlosses Friedenfelde, o.J. (18. Jh.). - Skizze eines Herrenhauses, o.J. - Skizze eines Gittertores, 1915.  
*BLHA Rep. 37 Bärwalde-Wiepersdorf Nr. 2062 ÜF*

### Friedenshorst (bis 1950 und seit 1990 Königshorst), Kr. Ostprignitz-Ruppin → Königshorst

#### Friedersdorf, Kr. Dahme-Spreewald

Lit.: HOL IX, 76ff.

- 1758 Verpachtung der Vorwerke Friedersdorf und Wenzlow sowie der Ziegelei zu Kablow 1712 - 1724  
 Enth. u.a.: Inventar von Friedersdorf mit Gebäudebeschreibungen.  
*BLHA Rep. 7 Storkow Nr. 793*

#### Friedersdorf, Kr. Märkisch-Oderland

Lit.: HOL VII, 111ff. - Duncker NA II, 145ff.

- 1759 Notizen mit Wirtschaftsdaten der Güter Friedersdorf, Groß Kreutz und Hackenhausen 1921  
 Enth. u.a.: Wirtschaftskarte des Ritterguts Friedersdorf mit Gutslage angefertigt von Carl Schultze, 1921 (Druck, 1:10000)  
*BLHA Rep. 37 Friedersdorf-Groß Kreutz Nr. 642*
- 1760 Mehrere Übersichtskarten des Gutes Friedersdorf 1928  
 Enth. u.a.: Gutslage.  
*BLHA Rep. 37 Friedersdorf-Groß Kreutz Nr. 191*
- 1761 Anschläge und Rechnungen über einige Bauten Behrend Friedrich Augusts von der Marwitz auf dem Gut Friedersdorf 1782 - 1792

- Enth. u.a.: 2 Bauzeichnungen  
*BLHA Rep. 37 Friedersdorf-Groß Kreutz Nr. 22*
- 1762 Bauten und Reparaturen auf Gut Friedersdorf 1795 - 1799  
*BLHA Rep. 37 Friedersdorf-Groß Kreutz Nr. 23*
- 1763 Gebäuderevisionen in Friedersdorf 1885 - 1892  
*BLHA Rep. 37 Friedersdorf-Groß Kreutz Nr. 29*
- 1764 Unterlagen zu verschiedenen Bauvorhaben in Friedersdorf und dem Vorwerk Ludwigslust. (Baugenehmigungen, Kostenanschläge, Bauzeichnungen) 1893 - 1937  
 Enth. u.a.: Zahlreiche Bauzeichnungen.  
*BLHA Rep. 37 Friedersdorf-Groß Kreutz Nr. 30*
- 1765 Bausachen von Friedersdorf 1897 - 1934  
 Enth. u.a.: Zahlreiche Bauzeichnungen.  
*BLHA Rep. 37 Friedersdorf-Groß Kreutz Nr. 31*
- 1766 Bausachen von Friedersdorf: 1. Zusammenstellung der Bauarbeiten von 1921-1933; 2. Bauberatung durch die „Deutsche Landwirtschaftsgesellschaft“ 1922 - 1938  
 Enth. u.a.: Bauzeichnungen.  
*BLHA Rep. 37 Friedersdorf-Groß Kreutz Nr. 37*
- 1767 Bausachen von Friedersdorf: 1. Tischlerarbeiten in der Garage, 1925; 2. Neue Fenster, 1927; 3. Renovierung in der Bibliothek, 1927; 4. Erneuerung von Fenstern im Schloss, 1933; 5. Renovierung in der Bibliothek, 1936 1925 - 1936  
*BLHA Rep. 37 Friedersdorf-Groß Kreutz Nr. 35*
- 1768 Verpachtung durch Oberst Johann Friedrich Adolph von der Marwitz an 1. Pächter Bauer aus Wilmersdorf, 2. den Amtsrat Weischede 1764 - 1776  
 Enth. u.a.: Inventar von dem Gut Friedersdorf für 1764.  
*BLHA Rep. 37 Friedersdorf-Groß Kreutz Nr. 130*
- 1769 Bauzeichnungen und Entwürfe (z.T. von Schinkel) für die Inneneinrichtung des Gutes Friedersdorf Anfang 19. Jh.  
 ▶ 14f. Friedersdorf  
 ▶ 18f. Enth. u.a.: 1. Vorderseite des Schlosses (Zustand bis 1828). - 2.-5. Grundrisse der verschiedenen Stockwerke und 6. Querschnitt des Schlosses (Zustand bis 1828). - 7. Ansicht des Schlosses (Entwurf von Schinkel), 1828; 8. u. 22. Details dazu. - 9. Vorderseite des Schlosses (Entwurf von Neubart). - 10-12. Grundrisse von Keller, 2. Geschoss und Dachboden, 1828. - 13.-14. Vorderseite und Seitenansicht des Schlosses (Umzeichnung von Schinkels Entwurf, vermutlich durch Neubart). - 15.-16. Entwürfe für Bücherspinde (z.T. von Schinkel). - 17. Aufriss einer Wand. - Entwürfe von Schinkel: 18.-19. Aufrisse einer Wand des Musik- und Visitenzimmers. - 20. Decke des Schlafzimmers. - 21. u. 24. Details der Wandgestaltung im Musikzimmer. - 23. u. 27. Details der Wandgestaltung im Visitenzimmer. - 25.-26. Kaminaufsätze im Garten-, Visiten- und Schlafzimmer.  
*BLHA Rep. 37 Friedersdorf-Groß Kreutz Nr. 24/1*
- 1770 Fotokopien von Bauzeichnungen und der Inneneinrichtung des Gutes Friedersdorf (z.T. von Schinkel) und von 2 Veröffentlichungen o.J., 1929  
 Enth. u.a.: 1. Ein märkischer Herrnsitz [Schloss Friedersdorf], in: Sport im Bild

- Nr. 13 (o.J.), S. 726-728. (fol. 1r - 4r).- 2. Rudolf Schmidt, Friedersdorfer Merkwürdigkeiten, in: Brandenburg. Zeitschrift für Heimatkunde und Heimatpflege, für Wandern und Reisen 7 (1929), S. 145-149, (fol. 5r - 9r).  
*BLHA Rep. 37 Friedersdorf-Groß Kreutz Nr. 24*
- 1771 Renovierung des Schlosses Friedersdorf 1912 - 1913  
*BLHA Rep. 37 Friedersdorf-Groß Kreutz Nr. 32*
- 1772 Umbaupläne für Schloss Friedersdorf, 1922/1923 (Architekt Prof. Frhr. von Teltau).  
 Pläne in besonderer Mappe 1922 - 1923  
*BLHA Rep. 37 Friedersdorf-Groß Kreutz Nr. 39*
- 1773 Umbaupläne für das Schloss Friedersdorf 1923 - 1924  
*BLHA Rep. 37 Friedersdorf-Groß Kreutz Nr. 40*
- 1774 Fotos und Bauzeichnungen von Schloss Friedersdorf, 1924 (Architekt Prof. Bodo Eberhardt) 1924  
*BLHA Rep. 37 Friedersdorf-Groß Kreutz Nr. 41*
- 1775 Schriftwechsel mit dem Architekten Bodo Eberhardt, Berlin, über den Umbau des Schlosses Friedersdorf sowie über den Neubau einer Garage und eines Kutschstalles 1924 - 1927  
*BLHA Rep. 37 Friedersdorf-Groß Kreutz Nr. 42*
- 1776 Briefwechsel des Bodo von der Marwitz (geb. 1893), u.a. mit dem Architekten Bodo Eberhardt (1925-1935) sowie mit dessen Sohn Fritz Eberhardt (1925) 1925 - 1935  
*BLHA Rep. 37 Friedersdorf-Groß Kreutz Nr. 358*
- 1777 Briefwechsel des Bodo von der Marwitz (geb. 1893), u.a. mit dem Architekten Hans Geber (1935) 1935  
*BLHA Rep. 37 Friedersdorf-Groß Kreutz Nr. 362*
- 1778 Briefwechsel des Bodo von der Marwitz, u.a. mit dem Architekten Paul Emmerich, 1946-1947 1946 - 1947  
*BLHA Rep. 37 Friedersdorf-Groß Kreutz Nr. 651*
- 1779 Malerarbeiten in Schloss Friedersdorf 1925  
*BLHA Rep. 37 Friedersdorf-Groß Kreutz Nr. 48*
- 1780 Verhandlung mit der Leder- und Linoleumfirma Poppe und Wirth AG, Berlin, wegen der Auslegung von drei Räumen mit Jaspe und Korkplatten 1925  
*BLHA Rep. 37 Friedersdorf-Groß Kreutz Nr. 49*
- 1781 Bausachen (Friedersdorf), Tür- und Fensterbeschläge 1927  
*BLHA Rep. 37 Friedersdorf-Groß Kreutz Nr. 55*
- 1782 Schlossumbau in Friedersdorf 1927  
 Enth. u.a.: Fotos einiger Zimmer des Schlosses Friedersdorf.  
*BLHA Rep. 37 Friedersdorf-Groß Kreutz Nr. 56*
- 1783 Verlegung von Parkett in verschiedenen Zimmern des Schlosses Friedersdorf 1927  
*BLHA Rep. 37 Friedersdorf-Groß Kreutz Nr. 57*
- 1784 Tapeziererarbeiten in Schloss Friedersdorf 1927 - 1930  
*BLHA Rep. 37 Friedersdorf-Groß Kreutz Nr. 58*
- 1785 Renovierung mehrerer Zimmer im Schloss Friedersdorf, Erneuerung der Gardinen 1932 - 1933  
*BLHA Rep. 37 Friedersdorf-Groß Kreutz Nr. 60*

- 1786 Möbelstoffe zur Innendekoration im Schloss Friedersdorf 1933  
*BLHA Rep. 37 Friedersdorf-Groß Kreutz Nr. 61*
- 1787 Malerarbeiten in Schloss Friedersdorf 1933  
*BLHA Rep. 37 Friedersdorf-Groß Kreutz Nr. 62*
- 1788 Renovierung der Bibliothek in Friedersdorf 1936  
*BLHA Rep. 37 Friedersdorf-Groß Kreutz Nr. 65*
- 1789 Umbau der Bibliothek in Schloss Friedersdorf 1942 - 1943  
*BLHA Rep. 37 Friedersdorf-Groß Kreutz Nr. 73*
- 1790 Reparatur des Schlossdaches von Friedersdorf 1938  
*BLHA Rep. 37 Friedersdorf-Groß Kreutz Nr. 68*
- 1791 Saalrenovierung in Friedersdorf 1940 - 1941  
*BLHA Rep. 37 Friedersdorf-Groß Kreutz Nr. 72*
- 1792 Installationsarbeiten in Schloss Friedersdorf 1925, 1927  
*BLHA Rep. 37 Friedersdorf-Groß Kreutz Nr. 50*
- 1793 Sanitäre Einrichtungen in Schloss Friedersdorf 1933  
*BLHA Rep. 37 Friedersdorf-Groß Kreutz Nr. 63*
- 1794 Sammlung von Zeitungsausschnitten v.a. von Veröffentlichungen über die Familie,  
 die Schlösser Friedersdorf und Groß Kreutz und deren Schicksal nach 1945 und die  
 Zustände im Oderbruch 1961 - 1989  
 Enth. u.a.: Zeitungsartikel: Friedersdorf feiert am Vorabend der Taufe des künftigen  
 Gutsherrn, in: Ostmark Illustrierte. Der Ring, 22. Okt. 1933 mit Abbildungen vom  
 „Fest der Jugend im Gutspark“ und von der „abendliche[n] Huldigungsfeier im  
 Schlosshof in Friedersdorf“. - Ansicht von Schloss Friedersdorf im Jahre 1860 (ohne  
 Quellenangabe). - Rudolf Schmidt, Friedersdorfer Merkwürdigkeiten, in: Branden-  
 burg. Zeitschrift für Heimatkunde und Heimatpflege, für Wandern und Reisen 7  
 (1929), S. 145-150. - Gräfin Carola York, Schloss Friedersdorf in der Mark. Der  
 Schauplatz des neu entdeckten Kleist-Gesprächs, in: B.Z. am Mittag, Nr. 60, zwei-  
 tes Beiblatt.  
*BLHA Rep. 37 Friedersdorf-Groß Kreutz Nr. 847*
- 1795 Bau eines Gebäudes für Stall, Scheune und Tabakschuppen in Friedersdorf 1816 - 1818  
*BLHA Rep. 37 Friedersdorf-Groß Kreutz Nr. 25*
- 1796 Bau eines Pferdestalles in Friedersdorf 1818 - 1827  
 Enth. u.a.: Mehrere Bauzeichnungen.  
*BLHA Rep. 37 Friedersdorf-Groß Kreutz Nr. 26*
- 1797 Rechnungsbelege über Bauten (Gartenmauer, Schmiedehaus, Brunnen)  
 auf dem Rittergut Friedersdorf 1822 - 1824  
*BLHA Rep. 37 Friedersdorf-Groß Kreutz Nr. 105*
- 1798 1. Bau eines neuen Schafstalles auf dem Gut Friedersdorf. 2. Versetzung der Scheu-  
 nen Nr. 5-7 mit Kostenanschlägen 1837  
*BLHA Rep. 37 Friedersdorf-Groß Kreutz Nr. 27*
- 1799 Bauangelegenheiten in Friedersdorf (Maisschuppen, 6-Familienhaus, Schnitterka-  
 serne, verschiedene Umbauten) 1920 - 1939

- Enth. u.a.: Zahlreiche Bauzeichnungen  
*BLHA Rep. 37 Friedersdorf-Groß Kreuz Nr. 34*
- 1800 Technische Anlagen und sonstige Bauvorhaben in Friedersdorf: 1. Blitzschutz; 2. Feuerlöschanlage; 3. Motorspritze; 4. Speicheranlage; 5. Tennisplatz; 6. Telefon; 7. Beregnungsanlage 1922 - 1942  
 Enth. u.a.: Zahlreiche Zeichnungen und Prospekte.  
*BLHA Rep. 37 Friedersdorf-Groß Kreuz Nr. 38*
- 1801 Baupolizeiliche Zeichnungen vom Bau des Kutschstalles in Friedersdorf 1924  
*BLHA Rep. 37 Friedersdorf-Groß Kreuz Nr. 47*
- 1802 Bau eines Jungviehstalls in Friedersdorf 1926  
 Enth. u.a.: Bauzeichnungen.  
*BLHA Rep. 37 Friedersdorf-Groß Kreuz Nr. 52*
- 1803 Bausachen von Friedersdorf: 1. Bau eines Leutestalles, 1927; 2. Bau eines Melkschuppens, 1928; 3. Bau eines Transformatorenhauses, 1928; 4. Ausbau einer Stube im Hause des Rentmeisters Fischer, 1928; 5. Bau eines Kuhstalles; 6. Pappdächerunterhaltung 1927 - 1933  
 Enth. u.a.: Bauzeichnungen.  
*BLHA Rep. 37 Friedersdorf-Groß Kreuz Nr. 59*
- 1804 Bau eines Maschinenschuppens mit Anlage eines Maschinenhofes auf dem Gut Friedersdorf 1934 - 1935  
*BLHA Rep. 37 Friedersdorf-Groß Kreuz Nr. 64*
- 1805 Bau zweier Leutewaschküchen in Friedersdorf 1938 - 1939  
*BLHA Rep. 37 Friedersdorf-Groß Kreuz Nr. 69*
- 1806 Bau einer Garage auf Schloss Friedersdorf 1924  
 Enth. u.a.: Mehrere Bauzeichnungen.  
*BLHA Rep. 37 Friedersdorf-Groß Kreuz Nr. 43*
- 1807 Bau einer Garage in Schloss Friedersdorf 1924  
*BLHA Rep. 37 Friedersdorf-Groß Kreuz Nr. 44*
- 1808 Abrechnung über den Neubau der Garage auf Schloss Friedersdorf 1924  
*BLHA Rep. 37 Friedersdorf-Groß Kreuz Nr. 45*
- 1809 Kostenanschlag zum Neubau der Garage von Schloss Friedersdorf o.J.  
*BLHA Rep. 37 Friedersdorf-Groß Kreuz Nr. 46*
- 1810 Bau eines Gewächshauses in Friedersdorf 1914, spätere Garten- und Parkgestaltung 1914 - 1944  
 Enth. u.a.: Kolorierte Pläne von Teilen des Gartens auf dem Rittergut Friedersdorf: Gartengestaltung, 1920 (ca. 1:200, fol. 26r und 53r). - Pflanzplan, 1921 (ca. 1:100, fol. 54r). - Pflanzplan für den Obst- und Gemüsegarten (1:250, fol. 88r). - Werbeprospekte der Firma Böttger & Eschenhorn G.m.b.H., Spezialfabrik für Gewächshausbau, Frühbeetfenster und Wasserheizungen (fol. 98r-95v).  
*BLHA Rep. 37 Friedersdorf-Groß Kreuz Nr. 33*
- 1811 Briefwechsel Bodos von der Marwitz u.a. mit dem Gärtner Ulrich, 1919-1944 1919 - 1944  
*BLHA Rep. 37 Friedersdorf-Groß Kreuz Nr. 465*

- 1812 Briefwechsel des Bodo von der Marwitz über den Gärtner Adolf Splinter 1920 - 1921  
 Enth. u.a.: Notizen zur Kündigung von Gärtner Splinter aus finanziellen Gründen,  
 1. Okt. 1920. - Zeugnis für Splinter, der den Park und den Gemüsegarten zu Fried-  
 ersdorf zu versorgen hatte, 1. Jan. 1921.  
*BLHA Rep. 37 Friedersdorf-Groß Kreuz Nr. 452*

### Friedland, Kr. Oder-Spree

Lit.: HOLNL I, 171ff. - Houwald III, 75ff.

- 1813 Pläne von Schlössern und Städten der Niederlausitz und einiger Nachbargebiete  
 aus dem Anfang des 18. Jahrhunderts, z. T. angefertigt vom Ingenieur Johann Chr.  
 Solger ca. 1714 - 1715  
 Enth. u.a.: Kolorierter Lageplan von Schloss Friedland (fol. 30).  
*BLHA AKS Karte 1463*
- 1814 Parzellierung des ehemaligen Erbpachtvorwerks Friedland und Verteilung der darauf  
 ruhenden Abgaben 1851 - 1860  
 Enth. u.a.: 2 Pläne.  
*BLHA Rep. 7 Friedland Nr. 39*
- 1815 Instandsetzung der alten Burg in Friedland/NL 1904 - 1915  
*BLHA Rep. 3 B Regierung Frankfurt (Oder) I Hb Nr. 927*
- 1816 Instandsetzung der Burg Friedland, Kr. Lübben (Truppenführerschule) 1932 - 1943  
*BLHA Rep. 27 A Cottbus Nr. 18*

### Friedrichsaue, Kr. Märkisch-Oderland

Lit.: HOL VII, 114f.

- 1817 Bau des Vorwerks Friedrichsaue 1724 - 1725  
*BLHA Rep. 2 Kurmärkische Kammer B Nr. 1141*
- 1818 Bauten und Reparaturen im Amt Friedrichsaue 1757 - 1771  
 Enth. u.a.: Maßstabsgerechter Situationsplan von Wohn- und Wirtschaftsgebäuden  
 auf dem Amtshof Friedrichsaue, angefertigt von Schmidt jun., 1758 (fol. 119f.).  
*BLHA Rep. 2 Kurmärkische Kammer B Nr. 793*
- 1819 *BLHA Rep. 2 Kurmärkische Kammer B Nr. 794* 1771 - 1779
- 1820 *BLHA Rep. 2 Kurmärkische Kammer B Nr. 795* 1780 - 1788
- 1821 *BLHA Rep. 2 Kurmärkische Kammer B Nr. 796* 1788 - 1794
- 1822 *BLHA Rep. 2 Kurmärkische Kammer B Nr. 797* 1794 - 1806
- 1823 *BLHA Rep. 3 B Regierung Frankfurt (Oder) III D Nr. 579* 1807 - 1816
- 1824 Inventar der Gebäude des Vorwerks Friedrichsaue 1732  
*BLHA Rep. 2 Kurmärkische Kammer D Nr. 8767*
- 1825 Inventar des Amtes Friedrichsaue 1767, 1770  
*BLHA Rep. 2 Kurmärkische Kammer D Nr. 8768*
- 1826 *BLHA Rep. 2 Kurmärkische Kammer D Nr. 8769* 1792 - 1797

- 1827 Baubestandsbuch des Amtes Friedrichsaue 1930  
*BLHA Rep. 7 Friedrichsaue Nr. 40*
- 1828 Anlegung einer Gerichtsstube auf dem Amt Friedrichsaue 1772 - 1774  
*BLHA Rep. 2 Kurmärkische Kammer D Nr. 8772*
- 1829 Neubauten und Instandsetzungen 1778 - 1787  
Enth. u.a.: Maßstäbliche Zeichnung zum neuen Schweinestall und zum neuen massiven Deputantenhaus, zum Bericht vom 3. Jan. 1781.  
*BLHA Rep. 7 Friedrichsaue Nr. 28*
- 1830 Beschälerstall 1791 - 1809  
Enth. u.a.: Zeichnungen zum Bau eines Stalles auf dem Amt Friedrichsaue für 6 Stück Beschäler (Hengste), angefertigt von Dornstein, 1792 (fol. 21).  
*BLHA Rep. 2 Kurmärkische Kammer B Nr. 800*
- 1831 Bau und Erweiterung der Zuckerfabrik durch den Oberamtmann Preuß in Friedrichsaue 1851 - 1873  
Enth. u.a.: Pläne der Domäne Friedrichsaue: Profil und Grundriss einer Kesselanlage, im Apr. 1851. - Maßstabgerechter Grundriss (mit Nutzungsangaben) und Profil vom Kessel- und Kohlenhaus, zum Vorgang vom 16. Apr. 1851. - Situationsplan zwecks Aufstellung eines neuen Kessels, 31. Aug. 1863. - Profil und Grundriss des neuen Kessels, 31. Aug. 1863. - Profil und Grundriss der Dampfkesselanlage, 20. Aug. 1863. - Maßstabgerechter Situationsplan von der Fabrik zwecks Erbauung eines Ofens zur Kohlensäureerzeugung, im Juli 1864. - Grundriss (mit Nutzungsangaben) der Zuckerfabrik, 20. Jul. 1866. - Profile einer Kesselanlage, im Juli 1866. - Maßstabgerechter Situationsplan der Zuckerfabrik, 20. Jul 1866. - Maßstabgerechter Situationsplan, Grundriss und Querschnitt der Kesselanlage, im Apr. 1873. - Profil des Sicherheitsventils des Dampfkessels, zum Vorgang vom 10. Mai 1873.  
*BLHA Rep. 6 B Lebus Nr. 650*

**Friedrichsfelde (seit 1920 Berlin)**

Lit.: HOL VI, 167ff. - Duncker NA II, 155ff.

- 1832 Bauten beim Vorwerk Friedrichsfelde 1728 - 1733  
*BLHA Rep. 2 Kurmärkische Kammer B Nr. 1092*
- 1833 Beschreibendes Inventar sämtlicher Gebäude des Vorwerks Friedrichsfelde von 1782/1783 1792  
Enth. u.a.: Situationsplan der Gebäude.  
*BLHA Rep. 7 Köpenick Nr. 57*

### **Friedrichsfelde, Kr. Uckermark**

Lit.: HOL VIII, 282f.

- 1834 Wirtschaftskarte [der Gräflich von Redernschen Oberförsterei Görldorf] (kol. ca. 1928  
Druck, 1:20000, 76 x 54) (nach 1945)  
Enth. u.a.: Friedrichsfelde mit Gut  
*BLHA Rep. 37 Greiffenberg Karte 5 A*

### **Friedrichsgüte, Kr. Ostprignitz-Ruppin**

Lit.: HOL I, 222f.

- 1835 Bau eines neuen Vorwerks im großen Eichholze, Friedrichsgüte genannt, Herunterle-  
gung der dortigen neuen Walkmühle, Urbarmachung des Bruchs am Walkmühlen-  
teich und Beschwerde des Tuchmachergewerks zu Wittstock wegen Herunterlegung  
der gedachten Walkmühle 1878 - 1882  
*BLHA Rep. 7 Goldbeck-Wittstock Nr. 26*

### **Friedrichshain, Kr. Spree-Neisse**

Lit.: HOLNL II, 127f. - Houwald I, 197ff.

- 1836 Bodenreformangelegenheiten im Kreis Spremberg 1946 - 1951  
Enth. u.a.: Lageplan (1:500) und Zeichnungen vom ehemaligen Herrenhaus der  
Poncet AG in Friedrichshain  
*BLHA Rep. 208 Ministerium für Land- und Forstwirtschaft Nr. 1773*

### **Friedrichsthal, Kr. Oberhavel**

Lit.: HOL VI, 172ff.

- 1837 Bau der Schloss- und Vorwerksgebäude zu Friedrichsthal 1705 - 1729  
*BLHA Rep. 2 Kurmärkische Kammer B Nr. 1625*
- 1838 Brand der Vorwerks-, Wirtschafts- und Untertanengebäude zu Zehlendorf, Verlegung  
des Amtes nach Friedrichsthal, Ansiedlung von 7 Kolonisten auf dem Vorwerks-  
acker, Besetzung des Kruges  
Bd 1 1763 - 1769  
*BLHA Rep. 2 Kurmärkische Kammer D Nr. 8879*
- 1839 Bd 2 1770 - 1803  
*BLHA Rep. 2 Kurmärkische Kammer D Nr. 8879*
- 1840 Bauten und Reparaturen im Amt Friedrichsthal 1760 - 1778  
*BLHA Rep. 2 Kurmärkische Kammer B Nr. 808*
- 1841 Enth. u.a.: Plan vom Schlässchen Friedrichsthal mit der Fassade zum Dorfe sowie 1782 - 1787  
► 45 der Ansicht zum Umbau des Schlässchens zum Amtswohnhaus, angefertigt von

- Naumann, 1764 (fol. 20).  
*BLHA Rep. 2 Kurmärkische Kammer B Nr. 809*
- 1842 *BLHA Rep. 2 Kurmärkische Kammer B Nr. 810* 1763 - 1770
- 1843 Bauten und Reparaturen im Amt Friedrichsthal und dem abgebrannten Vorwerk  
 Zehlendorf 1770 - 1781  
*BLHA Rep. 2 Kurmärkische Kammer B Nr. 811*
- 1844 *BLHA Rep. 2 Kurmärkische Kammer B Nr. 812* 1788 - 1792
- 1845 *BLHA Rep. 2 Kurmärkische Kammer B Nr. 813* 1793 - 1801
- 1846 *BLHA Rep. 2 Kurmärkische Kammer B Nr. 814* 1802 - 1806
- 1847 Enth. u.a.: Zeichnung eines Anbaues (Küche) am Amt Friedrichsthal, 1809. 1807 - 1816  
*BLHA Rep. 2 A Regierung Potsdam III D Nr. 6797*
- 1848 *BLHA Rep. 2 A Regierung Potsdam III D Nr. 6798* 1817 - 1823
- 1851 Generalpachtakten des Amtes Friedrichsthal für 1745-1757 1745 - 1757  
 Enth. u.a.: Inventar des Amtes.  
*BLHA Rep. 2 Kurmärkische Kammer D Nr. 8860*
- 1852 Inventar des Amtes Friedrichsthal und der dazu gehörenden Vorwerke Zehlendorf,  
 Beetz und Wall 1785  
*BLHA Rep. 2 Kurmärkische Kammer D Nr. 8872*
- 1853 Pachtrückstände und Kontrolle des Beamten Kienitz (Handakte des Regierungs-  
 referendars Salomon) 1810  
 Enth. u.a.: Inventar von Friedrichsthal.  
*BLHA Rep. 2 A Regierung Potsdam III D Nr. 6788*

### Friedrich Wilhelm Gestüt, Kr. Ostprignitz-Ruppin

Lit.: HOL II, 57f.

- 1854 Brouillonkarte von den Grundstücken des Gestütes 1788  
 Enth. u.a.: Lage des Friedrich Wilhelm Gestüts, des Landgestüts Lindenau, des  
 Vorwerks auf der Amtsfreiheit sowie der Spiegelmanufaktur.  
*BLHA Rep. 21 Neustadt (Dosse) Karte 11 G*
- 1855 Brücken, Archen und Dämmen im Amt Neustadt (Dosse) 1791 - 1793  
 Bd 7  
 Enth. u.a.: Kolorierter, maßstabsgetreuer Situationsplan der Landstraße bei dem Land-  
 gestüt zu Neustadt an der Dosse, aufgenommen durch Gilly (?), 1792 (fol. 114), mit  
 Gebäudelage des Friedrich Wilhelm Gestüts.  
*BLHA Rep. 2 Kurmärkische Kammer B Nr. 1540*
- 1856 Brouillonkarte von den zum Gestüt gehörenden Grundstücken 1796, 1816  
 Enth. u.a.: Lage des Friedrich Wilhelm Gestüts.  
*BLHA Rep. 21 Neustadt (Dosse) Karte 12 G*

1857	Karte von den zum Friedrich Wilhelm Gestüt gehörenden Grundstücken Enth. u.a.: Lage des Friedrich Wilhelm Gestüts und des Landgestüts Lindenau. <i>BLHA Rep. 21 Neustadt (Dosse) Karte 13 A</i>	1833
1858	Karte von den zum Gestüt gehörigen Grundstücken Enth. u.a.: Lage des Friedrich Wilhelm Gestüts und des Landgestüts Lindenau. <i>BLHA Rep. 21 Neustadt (Dosse) Karte 1 A</i>	1862
1859	Angelegenheiten der Gestüte Neustadt an der Dosse und Görölsdorf, Kr. Angermünde, und des Verbandes Brandenburgischer Pferdezüchter e.V. Enth. u.a.: Lagepläne des Gestüts in Neustadt. <i>BLHA Rep. 208 Ministerium für Land- und Forstwirtschaft Nr. 3097</i>	1946 - 1951
1860	Verhandlungen über die Reparatur der Gebäude auf dem Gestüt zu Neustadt an der Dosse (mit Zeichnungen) <i>BLHA Rep. 7 Neustadt an der Dosse Nr. 150</i>	1776 - 1787
1861	Reparatur der Gestütsgebäude zu Neustadt an der Dosse <i>BLHA Rep. 7 Neustadt an der Dosse Nr. 151</i>	1777 - 1786
1862	Bau- und Retablissemmentsangelegenheiten von Friedrich Wilhelm Gestüt, Lindenau und Louisenau Enth. u.a.: Situationsplan vom Gestüthof zwecks Neubau eines Familienhauses und einer Ziegelei, zum Vorgang vom 6. Sept. 1821. - Neuer Stall, 1. Apr. 1859. - Neue Scheune, 21. Okt. 1860 (Maurermeister Müller). <i>BLHA Rep. 6 B Ruppin Nr. 1076</i>	1821 - 1877
1863	Bauten des Friedrich Wilhelm Gestüts <i>BLHA Rep. 21 Neustadt (Dosse) Nr. 138</i>	1821 - 1843
1864	Bauten des Friedrich Wilhelm Gestüts <i>BLHA Rep. 21 Neustadt (Dosse) Nr. 139</i>	1843 - 1851
1865	Bauten des Friedrich Wilhelm Gestüts und Landgestüts Lindenau <i>BLHA Rep. 21 Neustadt (Dosse) Nr. 135</i>	1845, 1896 - 1905
1866	Bauten des Friedrich Wilhelm Gestüts <i>BLHA Rep. 21 Neustadt (Dosse) Nr. 140</i>	1873 - 1875
1867	Bauten des Friedrich Wilhelm Gestüts <i>BLHA Rep. 21 Neustadt (Dosse) Nr. 141</i>	1875 - 1881
1868	Bauten des Friedrich Wilhelm Gestüts <i>BLHA Rep. 21 Neustadt (Dosse) Nr. 142</i>	1918 - 1920
1869	Bauten des Friedrich Wilhelm Gestüts <i>BLHA Rep. 21 Neustadt (Dosse) Nr. 143</i>	1920 - 1923
1870	Bauten des Friedrich Wilhelm Gestüts <i>BLHA Rep. 21 Neustadt (Dosse) Nr. 144</i>	1923 - 1927
1871	Bauten des Friedrich Wilhelm Gestüts <i>BLHA Rep. 21 Neustadt (Dosse) Nr. 145</i>	1927 - 1931
1872	Bau und Unterhaltung der Gebäude des Friedrich Wilhelm Gestüts bei Neustadt an der Dosse	

	Bd 1	1876 - 1897
	<i>BLHA Rep. 2 A Regierung Potsdam I Hb Nr. 629</i>	
1873	Bd 2	1898 - 1904
	<i>BLHA Rep. 2 A Regierung Potsdam I Hb Nr. 630</i>	
1874	Bd 3	1904 - 1911
	<i>BLHA Rep. 2 A Regierung Potsdam I Hb Nr. 631</i>	
1875	Bd 4	1911 - 1915
	<i>BLHA Rep. 2 A Regierung Potsdam I Hb Nr. 632</i>	
1876	Bd 5	1916 - 1921
	<i>BLHA Rep. 2 A Regierung Potsdam I Hb Nr. 633</i>	
1877	Bd 6	1921 - 1924
	<i>BLHA Rep. 2 A Regierung Potsdam I Hb Nr. 634</i>	
1878	Bd 7	1925 - 1929
	<i>BLHA Rep. 2 A Regierung Potsdam I Hb Nr. 635</i>	
1879	<i>BLHA Rep. 2 A Regierung Potsdam I Hb Nr. 636</i>	1938 - 1944
1880	Prüfung der Blitzableiteranlagen an den Gebäuden des Friedrich Wilhelm Gestüts	1936
	Enth. u.a.: Zeichnungen der Blitzableiteranlagen.	
	<i>BLHA Rep. 27 A Neuruppin Nr. 304</i>	
1881	Bauarbeiten auf dem Friedrich Wilhelm Gestüt	1942 - 1945
	Enth. u.a.: Pläne.	
	<i>BLHA Rep. 27 A Neuruppin Nr. 303</i>	
1882	Baubestandsbuch des Friedrich Wilhelm Gestüts. Beschreibungen	1788 - 1929
	<i>BLHA Rep. 21 Neustadt (Dosse) Nr. 137</i>	
1883	Gebäudenachweisung des Landgestüts Lindenau, des Friedrich Wilhelm Gestüts	
	und des Vorwerks Strubbergshof	1919
	<i>BLHA Rep. 21 Neustadt (Dosse) Nr. 136</i>	
1884	Baubestandsbuch des Friedrich Wilhelm Gestüts Neustadt an der Dosse, des Land-	
	gestüts Lindenau, des Vorwerks Strubbergshof und des Gestütswärterwohnhauses	
	in Spiegelberg	1920 - 1938
	Enth. u.a.: Zeichnungen.	
	<i>BLHA Rep. 2 A Regierung Potsdam I Hb Nr. 637</i>	
1885	Baubestandsbuch des Friedrich Wilhelm Gestüts Neustadt an der Dosse	o.J.
	<i>BLHA Rep. 2 A Regierung Potsdam I Hb Nr. 638</i>	
1886	Versicherung der Gebäude des Friedrich Wilhelm Gestüts und der Marställe Lindenau	
	und Bischofswerder bei der Landfeuerversicherungsgesellschaft	1796
	<i>BLHA Rep. 2 Kurmärkische Kammer D Nr. 857</i>	
1887	Kataster von den bei dem Domänenfeuerschädenfonds versicherten Gebäuden	1886 - 1923
	Enth. u.a.: Kataster des Friedrich Wilhelm Gestüts.	
	<i>BLHA Rep. 27 A Neuruppin Nr. 299</i>	
1888	Zeichnung zur Herstellung einer Wasserleitung in dem Wohnhaus des Gestüts-Di-	
	rigenten des Friedrich Wilhelm Gestüts in Neustadt an der Dosse	1906 - 1907
	<i>BLHA Rep. 27 A Neuruppin Nr. 302</i>	

- 1889 Kostenanschläge und Zeichnungen zum Neubau eines Kantinegebäudes und zweier Ställe für das Friedrich Wilhelm Gestüt bei Neustadt an der Dosse 1920  
*BLHA Rep. 27 A Neuruppin Nr. 306/1*
- 1890 Entwurf für die Versorgung der Gestüte bei Neustadt an der Dosse mit elektrischem Strom 1924 - 1925  
Enth. u.a.: Ansicht, Profil und Grundriss zum Bau einer Hochfahrtscheune (1:100).  
*BLHA Rep. 27 A Neuruppin Nr. 302/1*
- 1891 Baupläne von Wohnhäusern, Ställen, einer Reitbahn und einer Trainieranstalt des Landgestüts Lindenau und des Friedrich Wilhelm Gestüts in Neustadt an der Dosse 1944  
*BLHA Rep. 27 A Neuruppin Nr. 305*

**Friesack, Kr. Havelland → Burg Friesack**

**Fröhden, Kr. Teltow-Fläming**

Lit.: HOL X, 143ff.

- 1892 Neubauten in Fröhden 1830 - 1871  
Enth. u.a.: Maßstabsgerechter Situationsplan von dem Herrenhaus und mehreren Wirtschaftsgebäuden auf dem Wirtschaftshofe des Ritterguts Fröhden, 17. Febr. 1853.  
*BLHA Rep. 6 B Jüterbog-Luckenwalde Nr. 407*
- 1893 Maßnahmen zur Durchführung der Bodenreform in den Gemeinden des Kreises Luckenwalde: Markendorf 1945 - 1951  
Enth. u.a.: Lageplan und Skizzen des Herrenhauses in Fröhden.  
*BLHA Rep. 208 Ministerium für Land- und Forstwirtschaft Nr. 974*

**Funkenhagen, Kr. Uckermark**

Lit.: HOL VIII, 291ff.

- 1894 Plan von Funkenhagen gezeichnet von Gericke (kol., 1:4000, 86,3 x 55) 1766  
Enth. u.a.: Gebäudelage Funkenhagen.  
*BLHA Rep. 37 Boitzenburg Karte 67 G*
- 1895 Situationspläne der Dörfer der Grafschaft Boitzenburg und der Rittergüter und Vorwerke 1777  
Enth. u.a.: Situationsplan des Ritterguts Funkenhagen (fol. 28).  
*BLHA Rep. 37 Boitzenburg Nr. 396*
- 1896 Plan von dem Rittergut Funkenhagen, aufgenommen durch Rust (kol., 1:5000, 68,4 x 55,5) 1805  
Enth. u.a.: Gebäudelage Funkenhagen.  
*BLHA Rep. 37 Boitzenburg Karte 68 G*
- 1897 Karte von dem Rittergut Funkenhagen und dem Vorwerk Steinrode, gezeichnet von C. Brüchner (kol., 1:5000, 76,8 x 59,4) 1854

- Enth. u.a.: Gebäudelagen Funkenhagen und Steinrode.  
*BLHA Rep. 37 Boitzenburg Karte 25 G*
- 1898 Brouillonkarte von dem Rittergut Funkenhagen, aufgenommen durch Schulze  
 (kol., 1:3000, 130 x 98) 1859  
 Enth. u.a.: Gebäudelage Funkenhagen.  
*BLHA Rep. 37 Boitzenburg Karte 124 G*
- 1899 Bau- und Reparaturarbeiten im Rittergut Funkenhagen 1896 - 1923  
 Enth. u.a.: Baupläne und -zeichnungen.  
*BLHA Rep. 37 Boitzenburg Nr. 2350*
- 1900 Berechnung der Dachflächen des Rittergutes Funkenhagen 1925  
*BLHA Rep. 37 Boitzenburg Nr. 2352*
- 1901 Bauerlaubnis und Gebrauchsabnahmeschein für den Erweiterungsbau am Pächter-  
 wohnhaus in Funkenhagen 1927  
*BLHA Rep. 37 Boitzenburg Nr. 2353*
- 1902 Bau- und Reparaturarbeiten im Rittergut Funkenhagen 1927 - 1934  
*BLHA Rep. 37 Boitzenburg Nr. 2351*
- 1903 Verpachtung der Güter Steinrode und Funkenhagen 1910 - 1913  
 Enth. u.a.: Beschreibung des Ritterguts.  
*BLHA Rep. 37 Boitzenburg Nr. 2299*

### Funkenmühle, Kr. Teltow-Fläming

Lit.: HOL IV, 69f.

- 1904 Verpflichtung der Versicherung der Erbpachtgebäude bei der Feuersozietät 1832  
 Enth. u.a.: Kataster der Vorwerke Werben und Funkenmühle.  
*BLHA Rep. 7 Zossen Nr. 842*

### Fürstenau, Kr. Uckermark

Lit.: HOL VIII, 286ff.

- 1905 Grundriss der von der Boisterfelder Heide, die zwischen dem König von Preußen  
 ▶ 36f. und dem Herzog von Mecklenburg-Strelitz sowie zwischen dem Geheimen Rat  
 von Arnim und dem Dorf Fürstenhagen streitig ist, vermessen von J.C. Grundt  
 (kol., 1:4300, 109 x 41,5) 1713  
 Enth. u.a.: Gebäude des Vorwerks Fürstenau.  
*BLHA Rep. 37 Boitzenburg Karte 238 A (aus: Nr. 268)*
- 1906 Plan vom Vorwerk Fürstenau, vermessen von Gericke (kol., 1:5000, 77 x 56,4) 1768  
 Enth. u.a.: Gebäudelage des Vorwerks Fürstenau.  
*BLHA Rep. 37 Boitzenburg Karte 69 G*
- 1907 Situationspläne der Dörfer der Grafschaft Boitzenburg und der Rittergüter und Vor-  
 werke 1777

- Enth. u.a.: Situationsplan des Ritterguts Fürstenau (fol. 29).  
*BLHA Rep. 37 Boitzenburg Nr. 396*
- 1908 Pläne von Rittergütern und Vorwerken (1782 - 1827)  
 Enth. u.a.: Karte von dem Rittergut Fürstenau, 1793 (1:5000, 71,8 x 55).  
*BLHA Rep. 37 Boitzenburg Karte 106 A*

### Fürstenwalde, Kr. Oder-Spree

Lit.: HOL VII, 118ff.

- 1909 Grundrisse von Amtsgehöften, Vorwerken und Schäfereien in den Kurmärkischen Ämtern (Ende 18. Jh.)  
 Enth. u.a.: Vorwerk Fürstenwalde (fol. 1v).  
*BLHA Rep. 2 Kurmärkische Kammer Karte 94 C*
- 1910 Bauten und Reparaturen im Amt Fürstenwalde 1743 - 1747  
*BLHA Rep. 2 Kurmärkische Kammer B Nr. 830*
- 1911 *BLHA Rep. 2 Kurmärkische Kammer B Nr. 831* 1779 - 1784
- 1912 *BLHA Rep. 2 Kurmärkische Kammer B Nr. 832* 1785 - 1788
- 1913 *BLHA Rep. 2 Kurmärkische Kammer B Nr. 833* 1788 - 1791
- 1914 *BLHA Rep. 2 Kurmärkische Kammer B Nr. 834* 1792 - 1795
- 1915 *BLHA Rep. 2 Kurmärkische Kammer B Nr. 835* 1796 - 1799
- 1916 Enth. u.a.: Zeichnung zum neuen Giebel des Gartenhauses auf dem Vorwerk Fürstenwalde, 1800 (fol. 118). 1800 - 1802  
*BLHA Rep. 2 Kurmärkische Kammer B Nr. 836*
- 1917 *BLHA Rep. 2 Kurmärkische Kammer B Nr. 837* 1802 - 1804
- 1918 *BLHA Rep. 3 B Regierung Frankfurt (Oder) III D Nr. 608* 1804 - 1810
- 1919 Wegen der auf dem Amte Fürstenwalde abgebrannten Gebäude 1809 - 1815  
*BLHA Rep. 3 B Regierung Frankfurt (Oder) III D Nr. 661*
- 1920 Veräußerungen des Amtssitzes zu Fürstenwalde nebst Garten und Wiesengrundstücken und Auseinandersetzungen der neuen und alten Besitzer über die Veränderungen an Gebäuden und Instandhaltung von dazugehörigen Straßen, Brücken und dem Spreeufer; Magistrat gegen Fiskus wegen unberechtigter Ablagegeldforderung 1823 - 1874  
*BLHA Rep. 7 Fürstenwalde Nr. 57*
- 1921 Inventar des Amtes Fürstenwalde 1716 - 1717  
*BLHA Rep. 2 Kurmärkische Kammer D Nr. 9007*
- 1922 Inventar des Amtes Fürstenwalde 1733  
*BLHA Rep. 2 Kurmärkische Kammer D Nr. 9003*
- 1923 Beschreibung der Pertinenzen des Amtes Fürstenwalde 1766  
*BLHA Rep. 7 Fürstenwalde Nr. 54*
- 1924 Inventar des Amtes, des Vorwerks und der Ziegelei Fürstenwalde 1770  
 Enth. u.a.: Grundrisse der Amts-, Vorwerks- und Ziegeleigebäude.  
*BLHA Rep. 2 Kurmärkische Kammer D Nr. 9004*

- 1925 Inventar der Erbzinsgüter, Vorwerke, Mühlen, Schmieden und Braukrüge im Amt Fürstenwalde 1779  
*BLHA Rep. 7 Fürstenwalde Nr. 55*
- 1926 Instandhaltung der Schlossmauer des Schlosses zu Fürstenwalde und die Erstattung der Kosten 1834 - 1838  
Bd 1  
*BLHA Rep. 7 Fürstenwalde Nr. 59*
- 1927 Bd 3 1835 - 1838  
Enth. u.a.: Skizze von dem Objekt.  
*BLHA Rep. 7 Fürstenwalde Nr. 61*
- 1928 Anlegung einer Schmiede bei dem Vorwerk Fürstenwalde 1782 - 1784  
*BLHA Rep. 2 Kurmärkische Kammer D Nr. 9474*
- 1929 Amt Fürstenwalde: Nachforschungen bei den Ämtern über die Anlage von Schmieden auf Amtspertinenzien oder Amtsvorwerken 1784  
*BLHA Rep. 2 Kurmärkische Kammer D Nr. 9472*
- 1930 Kaufvertrag zwischen dem Ökonomen Adolf Mehls und dem Gärtner Karl Herzog über den bischöflichen Schlossgarten in Fürstenwalde mit Zubehör 1846, 1871  
Enth. u.a.: Skizze.  
*BLHA Rep. 7 Fürstenwalde Nr. 63*

### Fürstlich Drehna, Kr. Oberspreewald-Lausitz

Lit.: HOLNL I, 23ff. - Duncker NA II, 160ff. - Houwald V, 77ff.

- 1931 Pläne von Schlössern und Städten der Niederlausitz und einiger Nachbargebiete aus dem Anfang des 18. Jahrhunderts, z. T. angefertigt vom Ingenieur Johann Chr. Solger ca. 1714 - 1715  
Enth. u.a.: Kolorierter Lageplan von Schloss Drehna (fol. 19).  
*BLHA AKS Karte 1463*
- 1932 Karte der Feldmark Fürstlich Drehna, vermessen 1835, kopiert von Lichtenhayn, 1845, Einteilung von Klein I (1:3000) (1835) 1841  
Enth. u.a.: Lage des Wasserschlosses.  
*BLHA Rep. 24 Luckau Karte 30/1 G*
- 1933 Maßnahmen zur Durchführung der Bodenreform in den Gemeinden des Kreises Luckau: Drehna 1947 - 1951  
Enth. u.a.: Pläne des Schlosses und der Brauerei.  
*BLHA Rep. 208 Ministerium für Land- und Forstwirtschaft Nr. 832*
- 1934 Versicherung des Rittergutes Fürstlich Drehna 1909 - 1924,  
Enth. u.a.: Beschreibung und Bewertung der Gebäude, Baulichkeiten und Zubehör- 1929 - 1930  
stücke des Gutes. - Lagepläne, 1909, 1910, 1913.  
*BLHA Rep. 55 F Luckau Nr. RG 9*
- 1935 Fürstlich Drehna. Lageplan des Rittergutes. Sammelkarte mit 16 Darstellungen, ange-  
▶ 71 fertigt von Schäfer 1912 (1:1000, 75 x 73) 1912

Enth. u.a.: Gutsanlage mit Wasserschloss (Plan I).

*BLHA Rep. 55 F Luckau Karte 7 A*

- 1936 Gedichte auf Familienmitglieder und religiöse Betrachtungen von Otto Fürst 1824 - 1828,  
zu Lynar, seiner Frau Eleonore geb. v. Bose und anderen Personen 1832, (1922, 1927)

Enth. u.a.: Ansichten von Schloss Drehna.

*BLHA Rep. 37 Lübbenau Nr. 6017/1*

### **Gablenz, Kr. Spree-Neisse → Kathlow**

### **Gadenshof, Kr. Ostprignitz-Ruppin**

Lit.: HOL II, 60

- 1937 Bau- und Retablissemmentsangelegenheiten von Köritz 1860 - 1897  
Bd 4

Enth. u.a.: Situationsplan von Wohn- und Wirtschaftsgebäuden auf dem Vorwerk  
Gadenshof zwecks Erbauung eines neuen Stalles, 7. Apr. 1863.

*BLHA Rep. 37 Ruppin Nr. 1114*

### **Gadow, Kr. Prignitz**

Lit.: HOL I, 226f. - Duncker NA II, 166ff

- 1938 Alexander Duncker (Hg.), Die ländlichen Wohnsitze, Schlösser und Residenzen  
der Ritterschaftlichen Grundbesitzer der Preußischen Monarchie, Bd. 2. Berlin  
1859-1860 1859 - 1860

Enth. u.a.: Lithographie von Gadow.

*BLHA Rep. 16 Nachlass Rehholtz Nr. 91*

### **Gahlen, Kr. Oberspreewald-Lausitz**

Lit.: HOLNL I, 274f. - Houwald IV.1, 310ff.

- 1939 Karte des Rittergutes Gahlen. Nach der Brouillon, gezeichnet von W. v. Holwede,  
1825 (1:4000) 1825

Enth. u.a.: Gutslage.

*BLHA Rep. 24 Calau Karte 28 G*

- 1940 Karte vom Rittergut Gahlen, angefertigt durch Landmesser Heinrich (kol., 1:5000,  
74,9 x 66) 1921

Enth. u.a.: Gebäudelage Gutshof Gahlen.

*BLHA Rep. 75 Ilse Bergbau AG Nr. 205*

### **Gahry, Kr. Spree-Neisse**

Lit.: HOLNL II, 36f. - Houwald VII, 89ff.

- 1941 Gemeinheitsaufhebung zu Gahry zwischen Herrschaft und Untertanen in gleichen Grenzberichtigung des Gutes Gahry und die demselben zu verschaffende Vorflut 1782 - 1783  
 Enth. u.a.: Situationsplan von der Feldmark des Rittergutes Gahry vermessen von Deichinspektor Schüller, 1782, revidiert durch Johann Carl Weinhold und Ivan Leonhard Charrier, 1783 (kol., 1:5000, 94,5 x 63,1) mit Gebäudelage des Gutes (fol. 103).  
*BLHA Rep. 17 B Oberamtsregierung Nr. 4897*
- 1942 Neubauten und der Auseinanderbau der Gebäude auf dem Lande und die Erteilung von Bauerlaubnisscheinen 1842 - 1867  
 Enth. u.a.: Situationsplan von einem Teil der Wohn- und Wirtschaftsgebäude auf dem Rittergut Gahry: Abbruch und Neubau der baufälligen Teile des Wohnhauses (fol. 146). - Umbau des Verwalterhauses (fol. 152. - Neuer Keller (fol. 153).  
*BLHA Rep. 6 B Cottbus Nr. 1589*
- 1943 Versicherung des Rittergutes Trebendorf und Gahry 1903 - 1936  
 Enth. u.a.: Beschreibung und Bewertung der Gebäude, Baulichkeiten und Zubehörstücke des Gutes, 1903-1914, 1918-1923. - Lagepläne, 1903-1914, 1921.  
*BLHA Rep. 55 F Cottbus Nr. RG 13*
- 1944 Gahry. Lageplan des Rittergutes. Sammelkarte mit 2 Darstellungen, angefertigt von Sozietätsbauschätzer Richard Helmcke, Cottbus, zur Taxe vom 7. Dez. 1918 (1:500, 48,5 x 32) 1918  
 Enth. u.a.: Lageplan zur Errichtung eines Gewächshauses. - Lageplan für die Wagen- und Autohalle. - Lage des Gutsparks.  
*BLHA Rep. 55 F Cottbus Karte 24 B*

### Gallun, Kr. Dahme-Spreewald

Lit.: HOL IV, 71f.

Siehe auch: 4814

- 1945 Unterhaltung des Vorwerks zu Gallun 1729 - 1736  
 Enth. u.a.: Grundriss und Dessen vom königlichen Vorwerk Gallun, 1730 (fol. 14 und 15).  
*BLHA Rep. 2 Kurmärkische Kammer B Nr. 1727*
- 1946 Karte von Dorf und Feldmark Gallun, angefertigt von H. Rehfeldt, 1811, kopiert von Regierungskondukteur Runge, 1835 (1811) 1835  
 Enth. u.a.: Ortslage mit Amtsvorwerk.  
*BLHA Rep. 24 Teltow Karte 1 G*

**Ganz, Kr. Ostprignitz-Ruppin**

Lit.: HOL I, 235f.

- 1947 Wirtschaftskarte der Herrschaft Ganz, angefertigt durch Landmesser und Ingenieur Alfred Schäfer (kol. Druck, 1:20000, 46,3 x 36,2) 1919  
Enth. u.a.: Ganz mit Gutshof, Friedhof und Park.  
*BLHA Rep. 37 Ganz Karte 1 B*
- 1948 Maßnahmen zur Durchführung der Bodenreform in den Gemeinden des Kreises Osthavelland: Ganz-Lellichow 1945 - 1951  
Enth. u.a.: 3 Lagepläne vom Schloss in Ganz (1:1000).  
*BLHA Rep. 208 Ministerium für Land- und Forstwirtschaft Nr. 1424*

**Gartow, Kr. Ostprignitz-Ruppin**

Lit.: HOL II, 63f.

- 1949 Bau- und Retablissemmentsangelegenheiten von Gartow 1800 - 1883  
Enth. u.a.: Teilweise maßstabsgerechte, vielfach skizzenhafte Situationspläne von Wohn- und Wirtschaftsgebäuden auf dem Rittergut Gartow: Umbauten auf den beiden herrschaftlichen Gehöften, zum Vorgang 26. Mai 1825 und 19. Febr. 1827. - Abbruch und Neubau eines Stalls, zum Vorgang vom 8. Apr. 1837. - Neuer Stall, zum Vorgang vom 14. Nov. 1837 (Zimmermeister Meyer). - Neuer Erdofen, 23. Apr. 1848. - Neue Scheune, 20. März 1860. - Anbau an einer Scheune, 16. Jan. 1865. - Grundriss mit Nutzungsangaben von einem Wirtschaftshaus zwecks Umbau der Küche und Einbau russischer Röhren, 12. Juni 1867 (Maurermeister Stroinsky). - Anbau einer Remise und Baukammer, 25. Apr. 1868 (Zimmermeister Meyer).  
*BLHA Rep. 6 B Ruppin Nr. 1077*

**Garz, Kr. Ostprignitz-Ruppin**

Lit.: HOL II, 64ff. - Duncker NA II, 170ff.

- 1950 Bau- und Retablissemmentsangelegenheiten von Garz 1800 - 1883  
Enth. u.a.: Teilweise maßstabsgetreue Situationspläne von Wohn- und Wirtschaftsgebäuden auf dem Rittergut Garz: Anbau am Taubenhaus, 8. Sept. 1831 (angefertigt von Maast). - Neuer Schuppen; Abbruch und Neubau von Scheunen, Ställen und Gehegen; neue Gewächshäuser; Vergrößerung des Spritzenhauses; Verlängerung der Remise; neue Schuppen bei der Ziegelei, 1. Apr. 1838, 13. Apr. 1842, 16. Juni 1842, 8. Aug. 1843, 6. März 1844, 19. Sept. 1844, 4. Aug. 1855, 30. Mai 1858, 31. Juli 1859, 28. Juni 1867, 21. Juli 1871 (Zimmermeister Sittel). - Neuer Stall, 8. Mai 1838 und 20. Apr. 1861 (Sittel). - Neuer Backofen, 30. März 1844 (Maurermeister Jeltsch). - Anbau an einer Scheune, 7. Juni 1860; Anbau am Wohnhaus, 8. Juli 1860; Umbau des Viehauses, 10. Juli 1861; Abbruch und Neubau einer Scheune, 2. März 1868 (Maurermeister Müller). - Neuer Stall im Garten, 8. Apr. 1866

(Bauführer und Feldmesser von Weltzien). - Abbruch und Neubau eines alten Stall- und Scheunengebäudes, 24. Okt. 1868.

*BLHA Rep. 6 B Ruppin Nr. 1078*

### Garz, Kr. Prignitz

Lit.: HOL I, 244ff.

- 1951 Wirtschaftskarte des Rittergutes Garz, angefertigt von Landmesser und Kulturtechniker Elsner (kol. Druck, 1:10000, 49,9 x 40,7) 1905  
 Enth. u.a.: Lage des Gutes Garz.  
*BLHA Rep. 31 A Potsdam Karte 1 B und Karte 2 B*

### Garzau, Kr. Märkisch-Oderland

Lit.: HOL VI, 176ff.

- 1952 Lageplan des Rittergutes Garzau und des Gutes Treuenhof (kol. Druck, 1:12500, 87,7 x 66,7) [nach 1866]  
 Enth. u.a.: Lage von Gut Garzau.  
*BLHA Rep. 37 Garzau Karte 1 B*
- 1953 Verhandlungen über den Wiederkauf des Gutes Garzau 1737 - 1739  
 Enth. u.a.: Inventar von Garzau 1719.  
*BLHA Rep. 37 Buckow Nr. 8*

### Garzin, Kr. Märkisch-Oderland

Lit.: HOL VII, 130ff.

Siehe auch: 1182

- 1954 Gutachterlicher Bericht über die bautechnische Revision der Gebäude des Rittergutes Garzin sowie des Vorwerkes Liebenhof 1904  
*BLHA Rep. 37 Buckow Nr. 839*
- 1955 Reparaturen auf dem Rittergut Garzin 1912 - 1913  
 Enth. u.a.: Kostenanschläge.  
*BLHA Rep. 37 Buckow Nr. 957*
- 1956 Versicherung des Rittergutes Garzin 1923 - 1943  
 Enth. u.a.: Bericht über die Besichtigung der Güter Garzin und Waldsiewersdorf, 1938.  
*BLHA Rep. 55 F Lebus Nr. RG 6*

**Gebersdorf, Kr. Teltow-Fläming**

Lit.: HOL X, 147ff.

- 1957 1. Reinkarte der Feldmark Gebersdorf, nach der Karte von Kretschmar von 1827  
kopiert durch Gudow (1:2500) (1827)  
Enth. u.a.: Gutslage.  
*BLHA Rep. 24 Jüterbog-Luckenwalde Karte 44 G*

**Geisendorf, Kr. Oberspreewald-Lausitz**

Lit.: HOLNL I, 275 - Houwald IV.1, 319ff.

- 1958 Karte des Gutes Geisendorf, vermessen von Regierungskondukteur Pohley, 1832  
(1:4000) 1832  
Enth. u.a.: Gutslage.  
*BLHA Rep. 24 Calau Karte 29 G*

**Gellmersdorf, Kr. Uckermark**

Lit.: HOL VIII, 305f.

- 1959 Karte der bäuerlichen Feldmark Gellmersdorf, vermessen von Knauert, 1846  
(1:3000) 1846  
Enth. u.a.: Gutslage (?).  
*BLHA Rep. 24 Angermünde Karte 27 G*
- 1960 Die von mehreren Einsassen des Kreises Angermünde nachgesuchte Erlaubnis,  
Gebäude aufführen zu dürfen, ingleichen die Inhibierung der ohne Erlaubnis  
begonnenen Bauten 1858 - 1859  
Enth. u.a.: Situationsplan von Wohn- und Wirtschaftsgebäuden auf dem Ritter-  
gut Gellmersdorf, 8. Apr. 1858 (fol. 128r).  
*BLHA Rep. 6 B Angermünde Nr. 67*

**Gerdshagen, Kr. Prignitz**

Lit.: HOL I, 247ff.

- 1961 Bau von Gebäuden auf dem Rittergut Gerdshagen 1822 - 1831  
Enth. u.a.: Zeichnungen.  
*BLHA Rep. 27 A Wittstock Nr. 126*
- 1962 Inventar von Gerdshagen. Fragment 1714  
*BLHA Rep. 37 Meyenburg Nr. 32*

**Gerswalde, Kr. Uckermark**

Lit.: HOL VIII, 308ff.

- 1963 Karte der Feldmark von Gerswalde, vermessen durch Regierungsfeldmesser G. Sander (kol., 1:5000, 160 x 105,6) 1841  
 Enth. u.a.: Lage Gut und Park Gerswalde.  
*BLHA Rep. 37 Gerswalde Karte 1 G*

### Giesensdorf, Kr. Oder-Spree

Lit.: HOL IX, 81ff.

- 1964 Lageplan des Gutes Giesensdorf, 4. Apr. 1923 (Federzeichnung mit farbigen Einträgen, 20, 5 x 33) 1923  
 Enth. u.a.: Gebäudelage des Gutes mit Herrenhaus und Kavaliershäuser. - Gebäudebeschreibung.  
*BLHA Rep. 55 F Beeskow-Storkow Karte 19 C*
- 1965 Lageplan des Gutes Giesensdorf, um 1924 (Federzeichnung mit farbigen Einträgen, 21 x 33) um 1924  
 Enth. u.a.: Gebäudelage des Gutes mit Herrenhaus und Kavaliershäuser. - Gebäudebeschreibung.  
*BLHA Rep. 55 F Beeskow-Storkow Karte 21 C, 22 C und 23 C*
- 1966 Lageskizze des Gutes Giesensdorf, um 1924 (Federzeichnung mit farbigen Einträgen, 21,5 x 17) um 1924  
 Enth. u.a.: Gebäudelage des Gutes mit Herrenhaus. - Gebäudebeschreibung.  
*BLHA Rep. 55 F Beeskow-Storkow Karte 20 C*

### Gieshof-Zelliner Loose, Kr. Märkisch-Oderland

Lit.: HOL VII, 137f.

- 1967 Abbau der drei vom Amt Zellin an das Amt Kienitz abgetrennten Vorwerke Mehrin, Gieshof und Graben zur Besetzung mit Kolonisten; dazu 3 Bände Kommissionsakten 1804  
 Enth. u.a.: Inventar der Gebäude der Vorwerke Mehrin, Gieshof und Graben von 1802 mit Situationsplänen.  
*BLHA Rep. 2 Kurmärkische Kammer D Nr. 10200*

### Glambeck, Kr. Barnim

Lit.: HOL VIII, 313ff.

- 1968 Karte von dem Rittergut Glambeck, reduziert nach der Knauertschen Karte von 1846 durch Regierungskondukteur Fleischer (kol., 1:7000, 58,9 x 50,1) 1853  
 Enth. u.a.: Gebäudelage Gut mit Park.  
*BLHA Rep. 37 Glambeck Karte 1 B*

### **Gliechow, Kr. Oberspreewald-Lausitz**

Lit.: HOLNL I, 276 - Houwald IV, 329ff.

- 1969 Karte von dem Rittergut Gliedow, vermessen und gezeichnet durch Regierungskondukteur Jeucke und Regierungskondukteur A.J.C. Lehmann (kol., 1:3000, 120 x 105,5) 1835  
Enth. u.a.: Lage des Gutes.  
*BLHA Rep. 37 Gliedow Karte 1 G*
- 1970 Wirtschaftskarte des Rittergutes Mallenchen (1:3000, 94,5 x 103) ca. 1890  
Enth. u.a.: Gebäudelage Gliedow mit Schloss und Schlosspark.  
*BLHA Rep. 37 Mallenchen Karte 1 G*

### **Glienig, Kr. Teltow-Fläming**

Lit.: HOL X, 154ff.

- 1971 Besichtigung der Wohn- und Wirtschaftsgebäude und des Bauholzbestandes in den Heiden zu Glienig durch eine Kommission 1805  
Enth. u.a.: Plan der Anlage des Rittergutes.  
*BLHA Rep. 37 Glienig Nr. 7*
- 1972 Verpachtung des Rittergutes Glienig (1800, 1805)  
Enth. u.a.: Inventare des Rittergutes.  
*BLHA Rep. 37 Glienig Nr. 4*

### **Glietz, Kr. Dahme-Spreewald → Sglietz**

### **Glowe, Kr. Oder-Spree**

Lit.: HOL IX, 85f.

- 1973 Wirtschaftskarte des Rittergutes Glowe (ca. 1:2500, 86,5 x 70,7) 1938  
Enth. u.a.: Gebäudelage des Gutshofes mit Park und Garten.  
*BLHA Rep. 37 Glowe Karte 101*
- 1974 Erteilung der Baukonsense 1876 - 1885  
Enth. u.a.: Maßstabsgerechte Situationspläne von Wirtschaftsgebäuden auf dem Rittergut Glowe: Profil und Grundriss mit Nutzungsangaben von einem neuen Schuppen, 3. Mai 1878 (Zimmermeister J. Städter ?). - Neue Feldscheune beim Gutshof, 2. Apr. 1883; Grundriss und Profil der Feldscheune, 26. Juni 1883 (Zimmermeister Städter ?).  
*BLHA Rep. 37 Königs Wusterhausen Amt Trebatsch Nr. 365*
- 1975 Enth. u.a.: Maßstabsgetreue Situations- und Baupläne von Wohn- und Wirtschaftsgebäuden auf dem Rittergut Glowe: Profil und Grundriss eines neuen Stalls, 30. Sept. 1888 - 1894  
1887 (Zimmermeister S. Tätter ?). - Profil und Grundriss des neuen Gewächshauses; Ansicht, Profil und Grundrisse (Keller, Parterre, 1. Stock) mit Nutzungsangaben vom

Anbau an das Wohnhaus, zum Vorgang vom 12. Mai 1894 (Ratsmaurermeister W. Rohrschneider).

*BLHA Rep. 37 Königs Wusterhausen Amt Trebatsch Nr. 366*

### Gnewikow, Kr. Ostprignitz-Ruppin

Lit.: HOL II, 77ff.

- 1976 Maßnahmen zur Durchführung der Bodenreform in den Gemeinden des Kreises  
Ruppin: Gnewikow 1946 - 1949  
Enth. u.a.: Lagepläne des Provinzialgutes Gnewikow.  
*BLHA Rep. 208 Ministerium für Land- und Forstwirtschaft Nr. 1665*

### Goldbeck, Kr. Ostprignitz-Ruppin

Lit.: HOL I, 268ff.

- 1977 Bauten und Reparaturen der Amts- und Vorwerksgebäude, auch Brücken Dämme  
und Wege im Amt Goldbeck 1691 - 1731  
Bd 1  
*BLHA Rep. 2 Kurmärkische Kammer B Nr. 874*
- 1978 Bd 3 1761 - 1773  
*BLHA Rep. 2 Kurmärkische Kammer B Nr. 875*
- 1979 Bd 4 1774 - 1777  
*BLHA Rep. 2 Kurmärkische Kammer B Nr. 876*
- 1980 Bd 5 1778 - 1779  
*BLHA Rep. 2 Kurmärkische Kammer B Nr. 877*
- 1981 Bd 6 1780 - 1783  
*BLHA Rep. 2 Kurmärkische Kammer B Nr. 878*
- 1982 Von dem am 17. Mai 1779 auf dem Amt Goldbeck entstandenen Brand  
und dem Wiederaufbau der dadurch eingäscherten Gebäude 1779 - 1780  
*BLHA Rep. 2 Kurmärkische Kammer B Nr. 891*
- 1983 Bauten und Reparaturen bei dem Amt Goldbeck und den dazugehörigen Vorwer-  
ken, besonders der Wohn- und Wirtschafts- und Ziegeleigebäude, Familienhäuser  
und der Brücken (mit Riss) 1780 - 1789  
*BLHA Rep. 7 Goldbeck-Wittstock Nr. 23*
- 1984 Bauten und Reparaturen im Amt Goldbeck 1781 - 1788  
Enth. u.a.: Zeichnung von einem neuen Ochsenstall auf dem Amt Goldbeck, 1788  
(fol. 280).  
*BLHA Rep. 2 Kurmärkische Kammer B Nr. 879*
- 1985 *BLHA Rep. 2 Kurmärkische Kammer B Nr. 880* 1788 - 1790
- 1986 Bd 7 1783 - 1786  
*BLHA Rep. 2 Kurmärkische Kammer B Nr. 881*

1987	Bd 8 <i>BLHA Rep. 2 Kurmärkische Kammer B Nr. 882</i>	1787 - 1789
1988	Bd 9 <i>BLHA Rep. 2 Kurmärkische Kammer B Nr. 883</i>	1790 - 1793
1989	<i>BLHA Rep. 2 Kurmärkische Kammer B Nr. 884</i>	1788 - 1791
1990	Amts- und Vorwerksbauten zu Goldbeck und Wittstock Bd 10 Enth. u.a.: Zeichnung zu einem Schweinestall auf dem Amt Goldbeck, angefertigt von Buchholtz, 1797 (fol. 239). <i>BLHA Rep. 2 Kurmärkische Kammer B Nr. 885</i>	1793 - 1798
1991	Bd 11 Enth. u.a.: Zeichnung zu einem Schweinestall auf dem Amt Goldbeck, angefertigt von Buchholtz, 1797 (fol. 165). <i>BLHA Rep. 2 Kurmärkische Kammer B Nr. 886</i>	1798 - 1802
1992	Bd 12 Enth. u.a.: Zeichnung zum Torfschuppen auf dem Amt Goldbeck, angefertigt von Buchholtz, 1802 (fol. 20, 26 und 29). <i>BLHA Rep. 2 Kurmärkische Kammer B Nr. 887</i>	1803 - 1804
1993	Bd 13	1802 - 1807
► 73	Enth. u.a.: Zeichnung zum neuen Amtshaus in Goldbeck, angefertigt von Buchholtz, 1804 (fol. 90). - Situationsplan von der Lage der Gebäude im Amt Goldbeck, angefertigt von Buchholtz, 1803 (fol. 91). - Brouillonzeichnung zum Amtshaus zu Goldbeck, 1802 (fol. 92-93). - Zeichnung zum neuen Amtshaus in Goldbeck, angefertigt von Buchholtz, 1803 (fol. 94). <i>BLHA Rep. 2 Kurmärkische Kammer B Nr. 888</i>	
1994	Amts- und Vorwerksbauten im Amt Goldbeck-Wittstock <i>BLHA Rep. 2 A Regierung Potsdam III D Nr. 7048</i>	1807 - 1816
1995	Bauten und Reparaturen im Amt Goldbeck <i>BLHA Rep. 2 A Regierung Potsdam III D Nr. 7049</i>	1810 - 1817
1996	<i>BLHA Rep. 2 A Regierung Potsdam III D Nr. 7050</i>	1817 - 1827
1997	<i>BLHA Rep. 2 A Regierung Potsdam III D Nr. 7051</i>	1827 - 1832
1998	<i>BLHA Rep. 2 A Regierung Potsdam III D Nr. 7052</i>	1833 - 1838
1999	Bauten und Reparaturen im Amt Wittstock, dann Goldbeck-Wittstock und dessen Vorwerken Bd 1 <i>BLHA Rep. 2 A Regierung Potsdam III D Nr. 7053</i>	1811 - 1827
2000	Bd 2 <i>BLHA Rep. 2 A Regierung Potsdam III D Nr. 7054</i>	1828 - 1830
2001	Bd 3 <i>BLHA Rep. 2 A Regierung Potsdam III D Nr. 7055</i>	1830 - 1844
2002	Bd 4 <i>BLHA Rep. 2 A Regierung Potsdam III D Nr. 7056</i>	1845 - 1859

---

2003	Bd 5 <i>BLHA Rep. 2 A Regierung Potsdam III D Nr. 7057</i>	1859 - 1963
2004	Bd 6 <i>BLHA Rep. 2 A Regierung Potsdam III D Nr. 7058</i>	1864 - 1869
2005	Bd 7 <i>BLHA Rep. 2 A Regierung Potsdam III D Nr. 7059</i>	1870 - 1879
2006	Bd 8 <i>BLHA Rep. 2 A Regierung Potsdam III D Nr. 7060</i>	1880 - 1892
2007	Bd 9 <i>BLHA Rep. 2 A Regierung Potsdam III D Nr. 7061</i>	1893 - 1896
2008	Neubauten auf der Domäne Goldbeck und dem Vorwerk Wittstock Bd 1 Enth. u.a.: Lageplan der Domäne Goldbeck bei Wittstock, 1938 (1:1200). <i>BLHA Rep. 2 A Regierung Potsdam III D Nr. 27180</i>	1897 - 1900
2009	Bd 2 Enth. u.a.: Entlüftung des Heferaumes und des Raumes über dem Kartoffel- dämpfer der Brennerei auf der Domäne Goldbeck, 1903 (1:100). <i>BLHA Rep. 2 A Regierung Potsdam III D Nr. 27181</i>	1900 - 1904
2010	Bd 3 <i>BLHA Rep. 2 A Regierung Potsdam III D Nr. 27182</i>	1904 - 1910
2011	Bd 4 Enth. u.a.: Entwurf zum Umbau des Burg-Wohnhauses auf der Domäne, 1912 (1:100). <i>BLHA Rep. 2 A Regierung Potsdam III D Nr. 27183</i>	1910 - 1912
2012	Bd 5 Enth. u.a.: Entwurf zum Umbau des Burg-Wohnhauses (Wirtschaftsflügel) auf der Domäne, 1913 (1:100). <i>BLHA Rep. 2 A Regierung Potsdam III D Nr. 27184</i>	1912 - 1914
2013	Bd 6 <i>BLHA Rep. 2 A Regierung Potsdam III D Nr. 27185</i>	1914 - 1921
2014	Bd 7 Enth. u.a.: Plan vom Neubau der Futtertenne und von der Verlegung der Dünger- stätte, 1919 (1:200). <i>BLHA Rep. 2 A Regierung Potsdam III D Nr. 27186</i>	(1919), 1921 - 1925
2015	Bd 8 <i>BLHA Rep. 2 A Regierung Potsdam III D Nr. 27187</i>	1926 - 1935
2016	Bd 9 <i>BLHA Rep. 2 A Regierung Potsdam III D Nr. 27188</i>	1935 - 1943
2017	Instandsetzung und Instandhaltung sämtlicher Wohn- und Wirtschaftsgebäude des Domänenamts Goldbeck <i>BLHA Rep. 27 A Wittstock Nr. 44</i>	1822 - 1834

---

2018	Bauarbeiten an den Wohn- und Wirtschaftsgebäuden des Domänenamts Goldbeck Enth. u.a.: Zeichnung. <i>BLHA Rep. 27 A Wittstock Nr. 45</i>	1866 - 1876
2019	Ausbauplan der Domäne Goldbeck <i>BLHA Rep. 2 A Regierung Potsdam III D Nr. 27179</i>	1942 - 1943
2020	Inventar des Amtes Goldbeck <i>BLHA Rep. 2 Kurmärkische Kammer D Nr. 9529</i>	1699 - 1700
2021	Beschreibung des Amtes Goldbeck <i>BLHA Rep. 2 Kurmärkische Kammer D Nr. 9528</i>	1722
2022	Inventar des Amtes Goldbeck <i>BLHA Rep. 2 Kurmärkische Kammer D Nr. 9530</i>	1767
2023	Übergabe des Amtes an den Amtmann Siebmann und den Amtmann Pistor und Inventar des Amtes Goldbeck Bd 1 <i>BLHA Rep. 2 Kurmärkische Kammer D Nr. 9522</i>	1739 - 1754
2024	Bd 2 <i>BLHA Rep. 2 Kurmärkische Kammer D Nr. 9523</i>	1776 - 1788
2025	Gebäudeinventar der Domänen Goldbeck und Wittstock Enth. u.a.: Zeichnungen. <i>BLHA Rep. 27 A Wittstock Nr. 37</i>	1820 - 1858
2026	Neue Einrichtung des Amtes Goldbeck-Wittstock Enth. u.a.: Gebäudeinventare bzw. -nachweisungen, 1835. <i>BLHA Rep. 2 A Regierung Potsdam III D Nr. 6902/1</i>	1831 - 1835
2027	Bauinventar des Domänenamtes Goldbeck <i>BLHA Rep. 27 A Wittstock Nr. 42</i>	1843
2028	Bauinventar der Domänenämter Goldbeck und Wittstock <i>BLHA Rep. 27 A Wittstock Nr. 38</i>	1843 - 1885
2029	Bauinventar des Domänenamtes Goldbeck-Wittstock <i>BLHA Rep. 2 A Regierung Potsdam III D Nr. 7063</i>	1843 - 1877
2030	Gebäudeinventare von den Gebäuden des Amtes Goldbeck-Wittstock <i>BLHA Rep. 2 A Regierung Potsdam III D Nr. 7062</i>	1840 - 1872
2031	Revision der Taxen von den Domänengebäuden im Amt Goldbeck-Wittstock <i>BLHA Rep. 2 A Regierung Potsdam III D Nr. 7404</i>	1860 - 1896
2032	Nachweisung der für die fiskalischen Bauwerke beim Amt Goldbeck-Wittstock aufzubringenden Kosten <i>BLHA Rep. 2 A Regierung Potsdam III D Nr. 7064/1</i>	1864 - 1894
2033	Bauinventar der Domäne Goldbeck-Wittstock <i>BLHA Rep. 2 A Regierung Potsdam III D Nr. 7064</i>	1888
2034	Zeichnungen zum Gebäudeinventar der Domäne Goldbeck mit den Vorwerken Wittstock und Scharfenberg <i>BLHA Rep. 2 A Regierung Potsdam III D Nr. 27173/1</i>	1888 - 1913

---

2035	Baubestandsbuch der Domäne Goldbeck. Zeichnungen Bd 1 <i>BLHA Rep. 2 A Regierung Potsdam III D Nr. 27176</i>	1908 - 1919, 1924, 1929
2036	Baubestandsbuch der Domäne Goldbeck Enth. u.a.: Zeichnungen. <i>BLHA Rep. 27 A Wittstock Nr. 39</i>	1915, 1919, 1925, 1929
2037	Baubestandsbuch der Domäne Goldbeck. Zeichnungen Bd 1 <i>BLHA Rep. 2 A Regierung Potsdam III D Nr. 27174</i>	1919
2038	Bd 2 <i>BLHA Rep. 2 A Regierung Potsdam III D Nr. 27175</i>	1928
2039	Bd 2 <i>BLHA Rep. 2 A Regierung Potsdam III D Nr. 27177</i>	1935
2040	Beschreibung der Dienstwohnung des Domänenpächters <i>BLHA Rep. 2 A Regierung Potsdam III D Nr. 27199</i>	1925
2041	Gebäudeinventar der Domäne Goldbeck <i>BLHA Rep. 27 A Wittstock Nr. 40</i>	o.J.
2042	Abschätzung sämtlicher Wirtschaftsgebäude des Domänenamts Goldbeck wegen Anfertigung eines neuen Feuerkatasters <i>BLHA Rep. 27 A Wittstock Nr. 43</i>	1820 - 1826
2043	Steuer-, Kataster und Rekapitulationen von den beim Domänenfeuerschädenver- band versicherten Gebäuden der Domäne Goldbeck Bd 1 <i>BLHA Rep. 2 A Regierung Potsdam III D Nr. 27206/1</i>	1919
2044	Bd 2 <i>BLHA Rep. 2 A Regierung Potsdam III D Nr. 27207</i>	1931 - 1938
2045	Bau eines neuen Wohnhauses in Goldbeck <i>BLHA Rep. 7 Goldbeck-Wittstock Nr. 531</i>	1804 - 1813
2046	Zur Generalpacht des Amtes Goldbeck-Wittstock gehörende Pächtergebäude <i>BLHA Rep. 2 A Regierung Potsdam III D Nr. 6930</i>	1831 - 1837
2047	Kostenanschlag zum Neubau einer Futterternte am Rindviehstall auf der Domäne Goldbeck <i>BLHA Rep. 2 A Regierung Potsdam III D Nr. 27201</i>	1919 - 1922
2048	Herstellung eines Milchkühlraumes im Rindviehstall Nr. XXIII der Domäne Gold- beck <i>BLHA Rep. 2 A Regierung Potsdam III D Nr. 27202</i>	1925 - 1929
2049	Brand der Hofscheune auf der Domäne Goldbeck <i>BLHA Rep. 2 A Regierung Potsdam III D Nr. 27204</i>	1925 - 1929
2050	Beanstandung des im Jahre 1926 auf der Staatsdomäne erbauten Getreidespeichers und dessen Abdichtung <i>BLHA Rep. 2 A Regierung Potsdam III D Nr. 27205</i>	1928 - 1930

---

- 2051 Kostenanschläge von der Einrichtung der Brennerei im Amt Goldbeck-Wittstock 1854  
*BLHA Rep. 2 A Regierung Potsdam III D Nr. 7409*
- 2052 Wiederherstellung der Brücke vor dem Goldbecker Amtshofe Nr. 3 1790 - 1852  
 Enth. u.a.: Zeichnung.  
*BLHA Rep. 27 A Wittstock Nr. 130*
- 2053 Entwurf zum Brückenbau bei der Domäne Goldbeck 1913  
 Enth. u.a.: Lageskizze der Domäne Goldbeck (1:3000).  
*BLHA Rep. 2 A Regierung Potsdam III D Nr. 27194*
- 2054 Entwurf zur Herstellung von Nebenanlagen infolge Neubaus der Freiarchenbrücke  
 auf der Domäne Goldbeck 1914  
 Enth. u.a.: Lageskizze der Domäne Goldbeck (1:1250).  
*BLHA Rep. 2 A Regierung Potsdam III D Nr. 27195*
- 2055 Brücken und Stauanlagen bei Goldbeck (1888),  
 Bd 3 1915 - 1942  
 Enth. u.a.: Plan vom Umbau des Düngerschuppens Nr. 53 auf der Domäne, 1941  
 (1:100). - Lageplan der Domäne, 1888 (1:1250). - Skizze der Gemarkung Goldbeck  
 Amt, Flur 1 (1:3000).  
*BLHA Rep. 2 A Regierung Potsdam III D Nr. 27191*

### Gollmitz, Kr. Oberspreewald-Lausitz

Lit.: HOLNL I, 47f. - Houwald V, 182ff.

- 2056 Karte der bäuerlichen Feldmark Gollmitz, angefertigt 1840/41 von Klein (1:3000) 1840 - 1841  
 Enth. u.a.: Gutslage.  
*BLHA Rep. 24 Luckau Karte 57/1 G*

### Göllnitz, Kr. Elbe-Elster

Lit.: HOLNL I, 45 - Houwald V, 169ff.

- 2057 Karte des ehemaligen sächsischen Kammerguts Göllnitz, angefertigt durch Commis-  
 sions-Ingenieur August Friedrich Döring, 1777 (kol., 1:3000, 126,5 x 183,5) 1777  
 Enth. u.a.: Lage des Gutshofes und des alten Schlosses.  
*BLHA Rep. 7 Finsterwalde Karte 1*
- 2058 Karte der Feldmark Göllnitz, nach der Brouillonkarte von 1846, kopiert von C.F.  
 Krüger (1:3000) 1846  
 Enth. u.a.: Gutslage mit Wassergraben.  
*BLHA Rep. 24 Luckau Karte 54 G*

### Gollwitz, Kr. Potsdam-Mittelmark

Lit.: HOL V, 144ff.

- 2059 Reinkarte der Feldmark Gollwitz, 1840 (1:2500) 1840

- 69 Enth. u.a.: Gutslage mit Park.  
*BLHA Rep. 24 Zauch-Belzig Karte 84/2 A*

### Golm, Kr. Uckermark → Zichow

#### Golschow, Kr. Spree-Neiße

Lit.: HOLNL I, 278f. - Houwald IV.1, 249ff.

- 2060 Karte der Feldmark des Rittergutes Golschow. Nach der Brouillonkarte von Krüger, 1835, gezeichnet durch A. Lehmann, 1843 (1:3000) (1835) 1843  
Enth. u.a.: Gutslage.  
*BLHA Rep. 24 Calau Karte 153 G*

#### Gölsdorf, Kr. Oder-Spree

Lit.: HOL VII, 139ff.

Siehe auch: 5316 und 5325

- 2061 Situationsplan vom Vorwerk Gölsdorf bei Tempelberg 1849 (?)  
*BLHA Rep. 37 Neuhardenberg Karte 31 C*
- 2062 Gölsdorf. Lageplan des Rittergutes (42 x 33) [1903]  
Enth. u.a.: Wirtschaftshof.  
*BLHA Rep. 55 F Lebus Karte 10 B*
- 2063 Beschreibung der Gebäude des Rittergutes Gölsdorf (Anlage zum Pachtvertrag 1908-1926) mit Duplikat 1909 - 1910  
Enth. u.a.: Lageplan.  
*BLHA Rep. 37 Neuhardenberg Film 432*
- 2064 *BLHA Rep. 37 Neuhardenberg Film 433* 1909 - 1910
- 2065 Wirtschaftskarte des Vorwerks Gölsdorf, angefertigt von Landmesser Schäfer, März 1938 (Foto der Karte, 1:10000, 53,8 x 36,5) 1938  
Enth. u.a.: Gebäudelage des Vorwerks.  
*BLHA Rep. 37 Neuhardenberg Karte 40 G*
- 2066 Gölsdorf. Lageplan des Rittergutes. Sammelkarte mit 2 Darstellungen (1:1000, 32,2 x 42) ca. 1925  
Enth. u.a.: Gebäudelage des Gutshofes mit Wirtschafts- und Wohngebäuden.  
*BLHA Rep. 55 F Lebus Karte 12 B*
- 2067 Gölsdorf. Lageplan des Rittergutes. Sammelkarte mit 2 Darstellungen (21 x 29,5) ca. 1929  
Enth. u.a.: Gebäudelage mit Wirtschaftsgebäuden.  
*BLHA Rep. 55 F Lebus Karte 13 C*
- 2068 Gölsdorf. Lageplan der Fürstlich von Hardenbergschen Güterverwaltung, Blatt 8, angefertigt am 20. Apr. 1936 (71 x 30) 1936  
Enth. u.a.: Gebäudelage des Gutshofes mit Wirtschafts- und Wohngebäuden.  
*BLHA Rep. 55 F Lebus Karte 11 B*

- 2069 Gölsdorf. Lageplan des Gutes. Sammelkarte mit 2 Darstellungen, angefertigt zum Versicherungsantrag vom 8. Nov. 1937 (42 x 29,5) 1937  
Enth. u.a.: Lage des Gutshofes mit Wirtschafts- und Wohngebäuden und deren Beschreibung.  
*BLHA Rep. 55 F Lebus Karte 14 C*
- 2070 Gölsdorf. Lageplan des Gutes (29,5 x 41) ca. 1941  
Enth. u.a.: Lage des Gutshofes mit Wirtschafts- und Wohngebäuden und deren Beschreibung.  
*BLHA Rep. 55 F Lebus Karte 15 C*
- 2071 Bauten und Reparaturen auf dem Rittergut Gölsdorf 1866 - 1900  
*BLHA Rep. 37 Neuhardenberg Film 1006*
- 2072 Inventar des Gutes Gölsdorf 1829  
Enth. u.a.: Karten.  
*BLHA Rep. 37 Neuhardenberg Film 1225*

### **Golßen, Kr. Dahme-Spreewald**

Lit.: HOLNL I, 49ff. - Duncker NA II, 192ff. - Houwald V, 186ff.

- 2073 Grundriss eines Teils des Rittergutes Golßen der Grafen von Redern, vermessen 1773/74 durch Faktor Wildenhain, kopiert 1798 von Leutnant J.L.V. Schaeffer 1798  
*BLHA AKS Karte 1339 C*
- 2074 Handkarte der Fürstlich zu Solmsischen Oberförsterei Golßen, angefertigt in der Forstabteilung der Landwirtschaftskammer für die Provinz Brandenburg und für Berlin. Revier Prierow (kol. Druck, 1:20000, 75,7 x 54,1) 1924  
Enth. u.a.: Golßen mit Schloss und Schlossteich.  
*BLHA Rep. 37 Golßen Karte 3 A und Karte 6 A*
- 2075 Maßnahmen zur Durchführung der Bodenreform in den Gemeinden des Kreises Luckau: Golßen 1947 - 1950  
Enth. u.a.: Bauzeichnungen des Schlossgebäudes.  
*BLHA Rep. 208 Ministerium für Land- und Forstwirtschaft Nr. 849*

### **Golzig, Kr. Dahme-Spreewald**

Lit.: HOLNL I, 52f. - Houwald V, 204ff.

- 2076 Karte der Feldmark Golzig, angefertigt von Mayl, 1824 (1:3000) 1824  
Enth. u.a.: Gutslage mit Wall und Tiergarten.  
*BLHA Rep. 24 Luckau Karte 59 G*

### **Golzow, Kr. Märkisch-Oderland**

Lit.: HOL VII, 145ff.

- 2077 Nachweisung neu entstandener Etablissements

- Bd 2 1856 - 1862  
 Enth. u.a.: Maßstabsgerechter Situationsplan des Dorfes Golzow mit Gebäudelage des Rittergutes, 16. Dez. 1855 (Maurermeister ?, fol. 71)  
*BLHA Rep. 6 B Lebus Nr. 436*
- 2078 Bau des Vorwerks Golzow 1690 - 1724  
*BLHA Rep. 2 Kurmärkische Kammer B Nr. 1143*
- 2079 In Sachen des Baurates Schmidt gegen den Zimmermeister Stieber wegen der Golzow- und Manschnowschen Bauten 1776 - 1782  
*BLHA Rep. 2 Kurmärkische Kammer B Nr. 947*
- 2080 *BLHA Rep. 2 Kurmärkische Kammer B Nr. 948* 1777 - 1780
- 2081 In Sachen Kammerbaukasse gegen die Zimmermeister Stieber sen. u. jun. wegen Berichtigung der Gelder für die Golzowschen Amtsbauten 1779 - 1782  
*BLHA Rep. 2 Kurmärkische Kammer B Nr. 949*
- 2082 In Sachen Stieber gegen den Kriegsrat Schmidt wegen der Golzowschen und Manschnowschen Bauten 1780 - 1784  
*BLHA Rep. 2 Kurmärkische Kammer B Nr. 950*
- 2083 Bauten und Reparaturen auf dem Amt Golzow 1777 - 1783  
 Enth. u.a.: Zeichnungen von Bauten auf dem Amt Golzow: Wiederaufbau eines Ochsenstalls, 1777 (fol. 6). - Neue Scheune, 1779 (fol. 157).  
*BLHA Rep. 2 Kurmärkische Kammer B Nr. 939*
- 2084 *BLHA Rep. 2 Kurmärkische Kammer B Nr. 940* 1784 - 1788
- 2085 *BLHA Rep. 2 Kurmärkische Kammer B Nr. 941* 1788 - 1792
- 2086 Bauten und Reparaturen auf dem Amt Golzow und dessen Vorwerken 1793 - 1803  
*BLHA Rep. 2 Kurmärkische Kammer B Nr. 942*
- 2087 *BLHA Rep. 3 B Regierung Frankfurt (Oder) III D Nr. 739* 1804 - 1815
- 2088 Inventar des Amtes Golzow 1714 - 1732  
*BLHA Rep. 2 Kurmärkische Kammer D Nr. 9692*
- 2089 *BLHA Rep. 2 Kurmärkische Kammer D Nr. 9693* 1726
- 2090 Inventar des Amtes Golzow und der Vorwerke Rathstock, Manschnow und Wiese vom 18. März 1769 1769  
 Enth. u.a.: Grundrisse der Amtsgebäude und Vorwerksgebäude.  
*BLHA Rep. 2 Kurmärkische Kammer D Nr. 9694*
- 2091 Gebäudeinventar des Amtes Golzow 1808  
*BLHA Rep. 2 Kurmärkische Kammer D Nr. 9695*

### Gorgast, Kr. Märkisch-Oderland

Lit.: HOL VII, 148ff.

- 2092 Plan eines Rinderstalls und Plan zum Umbau des Deputantenhauses Nr. 11 auf der Domäne Gorgast 1929 - 1938  
*BLHA Rep. 27 A Frankfurt I Nr. 62*

### **Göritz bei Vetschau, Kr. Oberspreewald-Lausitz**

Lit.: HOLNL I, 277f. - Houwald IV.1, 348ff.

- 2093 Karte des Rittergutes Göritz bei Vetschau. Nach der Brouillonkarte von 1834 gezeichnet von Lehmann, 1835 (1:3000) 1834 - 1835  
Enth. u.a.: Gutslage.  
*BLHA Rep. 24 Calau Karte 30 G*
- 2094 Verpachtung und Pachtinventar der Güter Stradow und Göritz 1689, 1717  
*BLHA Rep. 37 Vetschau Nr. 740*

### **Görlsdorf, Kr. Dahme-Spreewald**

Lit.: HOLNL I, 46 - Duncker NA II, 184ff. - Houwald V, 175ff.

- 2095 Pläne von Schlössern und Städten der Niederlausitz und einiger Nachbargebiete aus dem Anfang des 18. Jahrhunderts, z. T. angefertigt vom Ingenieur Johann Chr. Solger ca. 1714 - 1715  
Enth. u.a.: Kolorierter Lageplan von Schloss Görlsdorf (fol. 16).  
*BLHA AKS Karte 1463*
- 2096 Alexander Duncker (Hg.), Die ländlichen Wohnsitze, Schlösser und Residenzen der Ritterschaftlichen Grundbesitzer der Preußischen Monarchie, Bd. 2. Berlin 1861-1862 1861 - 1862  
Enth. u.a.: Lithographie von Görlsdorf.  
*BLHA Bibliothek Sign. OB 5410/2*

### **Görlsdorf, Kr. Uckermark**

Lit.: HOL VIII, 324ff. - Duncker NA II, 187ff.

- 2097 Holzbestandskarte des Forstreviers Görlsdorf, vermessen und gezeichnet durch Hayn (1:20000, 69,5 x 55,7) 1843  
Enth. u.a.: Görlsdorf mit Schloss.  
*BLHA Rep. 37 Greiffenberg Karte 7 A*
- 2098 Wirtschaftskarte der Gräflin von Redernschen Oberförsterei Görlsdorf (kol. Druck, 1:25000, 59,2 x 47,7) ca. 1890  
Enth. u.a.: Görlsdorf mit Gut.  
*BLHA Rep. 37 Greiffenberg Karte 3 B*
- 2099 Bestandskarte der Oberförsterei Görlsdorf, aufgenommen durch Forstassessor Grober (kol. Druck, 1:20000, 73,7 x 61,8) 1893 - 1894  
Enth. u.a.: Görlsdorf mit Gut.  
*BLHA Rep. 37 Greiffenberg Karte 6 A*
- 2100 Wirtschaftskarte der Gräflin von Redernschen Oberförsterei Görlsdorf (kol. Druck, 1:25000, 55,6 x 48) um 1900

- Enth. u.a.: Görldorf mit Gut.  
*BLHA Rep. 37 Greiffenberg Karte 4 B*
- 2101 Wirtschaftskarte [der Gräflich von Redernschen Oberfösterei Görldorf] (kol. Druck, ca. 1928  
 1:20000, 76 x 54) (nach 1945)
- Enth. u.a.: Görldorf mit Gut.  
*BLHA Rep. 37 Greiffenberg Karte 5 A*
- 2102 Alexander Duncker (Hg.), Die ländlichen Wohnsitze, Schlösser und Residenzen der  
 Ritterschaftlichen Grundbesitzer der Preußischen Monarchie, Bd. 1. Berlin 1857-1858 1858
- Enth. u.a.: Lithographie von Görldorf.  
*BLHA Bibliothek Sign. OB 5410/2*

### Görne, Kr. Havelland

Lit.: HOL III, 133f.

- 2103 Genehmigung von Neubauten im Kreise Westhavelland im Jahre 1825  
 Bd 11 1825
- Enth. u.a.: Maßstabgerechter Situationsplan des Wirtschaftshofes vom Rittergut Görne,  
 25. Juni 1825 (Maurermeister Maass).  
*BLHA Rep. 6 B Westhavelland Nr. 736*

### Görsdorf bei Beeskow, Kr. Oder-Spree

Lit.: HOL IX, 88ff.

Siehe auch: 412

- 2104 Maßnahmen zur Durchführung der Bodenreform in den Gemeinden des Kreises  
 Beeskow-Storkow: Görsdorf bei Beeskow 1946 - 1950
- Enth. u.a.: Lage- und Baupläne des dortigen Gutshauses.  
*BLHA Rep. 208 Ministerium für Land- und Forstwirtschaft Nr. 410*
- 2105 Inventarium des Vorwerks Görsdorf, Trinitatis 1695 1695  
*BLHA Rep. 7 Beeskow Nr. 430*

### Görsdorf, Kr. Teltow-Fläming

Lit.: HOL X, 156ff.

- 2106 Pläne von Schlössern und Städten der Niederlausitz und einiger Nachbargebiete  
 aus dem Anfang des 18. Jahrhunderts, z. T. angefertigt vom Ingenieur Johann  
 Chr. Solger ca. 1714 - 1715
- Enth. u.a.: Kolorierter Lageplan von Schloss „Gersdorf“ [= Görsdorf?] (fol. 14).  
*BLHA AKS Karte 1463*
- 2107 Neubauten in Görsdorf 1833 - 1873
- Enth. u.a.: Situationspläne des Ritterguts Görsdorf: Herrenhaus und Wirtschafts-  
 gebäude, 3. Juli 1833, 8. Apr. 1837 und 21. Febr. 1869. - Wirtschaftsgebäude,

5. Juni 1837 und 3. Jan. 1863. - Neuer Viehstall, 29. Mai 1845.

*BLHA Rep. 6 B Jüterbog-Luckenwalde Nr. 409*

### **Gortz, Kr. Potsdam-Mittelmark**

Lit.: HOL III, 137ff.

- 2108 Genehmigung von Neubauten im Kreise Westhavelland im Jahre 1826  
Bd 12 1826  
Enth. u.a.: Kolorierter, maßstabgerechter Situationsplan von dem Gut Gortz, 2. Anteil (Besitzer: von der Hagen), mit Wohn- und Wirtschaftsgebäuden sowie der Lage des Gartens zwecks Neubau eines Stalles und Anbaus am Wohnhaus, zum Vorgang vom 22. Juni 1826 (Zimmermeister Fr. Schmiedt).  
*BLHA Rep. 6 B Westhavelland Nr. 737*
- 2109 Genehmigung von Neubauten im Kreise Westhavelland im Jahre 1836  
Bd 20 1836  
Enth. u.a.: Situationsplan von Wohn- und Wirtschaftsgebäuden auf dem Rittergut Gortz zum Anbau an einer Scheune, zum Vorgang vom 14. Jan. 1836 (Winterfeld).  
*BLHA Rep. 6 B Westhavelland Nr. 745*
- 2110 Genehmigungen von Neubauten im Kreise Westhavelland im Jahre 1845 1845 - 1846  
Enth. u.a.: Situationsplan vom Wohngebäude des Ritterguts Gortz zwecks Verlängerung des Giebels, 12. März 1845 (Maurermeister Wiese).  
*BLHA Rep. 6 B Westhavelland Nr. 749*
- 2111 Genehmigung von Neubauten im Kreise Westhavelland in den Jahren 1852-1854 1851 - 1854  
Enth. u.a.: Situationsplan von Wohn- und Wirtschaftsgebäuden auf dem Rittergut Gortz, 1. Anteil, zum Neubau einer Scheune, 21. Febr. 1852.  
*BLHA Rep. 6 B Westhavelland Nr. 755*
- 2112 Genehmigung von Neubauten im Kreise Westhavelland in den Jahren 1864-1868 1863 - 1869  
Enth. u.a.: Maßstabgerechter Situationsplan von Wohn- und Wirtschaftsgebäuden auf dem Rittergut Gortz zur Errichtung eines Anbaus an einem Stallgebäude, 29. Okt. 1868.  
*BLHA Rep. 6 B Westhavelland Nr. 758*

### **Görzig, Kr. Oder-Spree**

Lit.: HOL IX, 92ff.

Siehe auch: 412

- 2113 Karte der Feldmark des Vorwerks Görzig, aufgenommen von Kagel, 1843 (1:2500) 1843  
Enth. u.a.: Lage des Vorwerks.  
*BLHA Rep. 24 Beeskow-Storkow Karte 44 G*
- 2114 Die Weberschen Güter zu Görzig, 1690 zum Amt gekauft und zum Vorwerk eingerichtet 1609 - 1690  
*BLHA Rep. 7 Beeskow Nr. 420*

- 2115 Erbpachtvertrag mit Otto Friedrich von Calenberg über das Vorwerk Görzig mit Inventarium 1705 - 1711  
*BLHA Rep. 7 Beeskow Nr. 587*
- 2116 Inventarium vom Vorwerk Görzig 1738  
*BLHA Rep. 7 Beeskow Nr. 454*

**Gosda (seit 1964 Haidemühl), Kr. Spree-Neisse**

Lit.: HOLNL II, 129 - Houwald I, 66ff.

- 2117 Verschiedene Punktationen, Inventarien etc. 1797 - 1808  
*BLHA Rep. 37 Gosda, Kr. Spremberg Nr. 7*
- 2118 Bau- und Lagepläne der Herrschaft Gosda 1800 - 1850  
Enth. u.a.: Lagepläne der Schäfereien.- Baupläne für Wirtschaftsgebäude (Backhaus, Ziegelofen) und ein Schulhaus.- Kostenanschläge und Rechnungen.  
*BLHA Rep. 37 Gosda, Kr. Spremberg Karten 11-13 C und Karten 14-18 B*
- 2119 Aufzeichnung der Gebäude und Nummerierung der Häuser in Gosda 1809  
Enth. u.a.: Angabe der Gebäude auf dem Rittergut.  
*BLHA Rep. 37 Gosda, Kr. Spremberg Nr. 642*
- 2120 Gosdaer Grenz-, auch Wegepolizei- und Bausachen 1819 - 1855  
Enth. u.a.: Kostenanschlag zum Umbau einer Amtmannswohnung auf dem Dominium Gosda, 6. Juni 1855.  
*BLHA Rep. 37 Gosda, Kr. Spremberg Nr. 592*
- 2121 Rechnungen zu Bauten der Herrschaft Gosda sowie Quittungen über den Erhalt der Gelder (vgl. Rep. 37 Gosda, Kr. Spremberg Karten 11-18) 1833  
Enth. u.a.: Kostenanschlag für das neue Back- und Waschhaus auf dem herrschaftlichen Hof zu Gosda, 10. Dez. 1832 (Maurermeister F. Mand).  
*BLHA Rep. 37 Gosda, Kr. Spremberg Nr. 165/1*
- 2122 Zeichnung zu einem Pächterhaus auf dem Dominium Gosda, Kr. Spremberg 1855  
*BLHA Rep. 37 Gosda, Kr. Spremberg Karte 1 B*
- 2123 Zeichnung eines Stallgebäudes auf dem herrschaftlichen Hof zu Gosda, Kr. Spremberg Mitte 19. Jh.  
*BLHA Rep. 37 Gosda, Kr. Spremberg Karte 2 B*
- 2124 Materialienrechnung zur Umdeckung des Schlossdaches in Gosda und die hierbei notwendigen Ergänzungen des Sparrenverbandes und der Einlattung 1877  
*BLHA Rep. 37 Gosda, Kr. Spremberg Nr. 169*
- 2125 Situationsplan und Bauzeichnung zur Erbauung einer massiven Scheune mit Ziegeldach auf dem Dominium Gosda, Kr. Spremberg 1881 - 1882  
*BLHA Rep. 37 Gosda, Kr. Spremberg Karte 3 B*
- 2126 Baurechnung für eine Stallung in Gosda 1884 - 1885  
*BLHA Rep. 37 Gosda, Kr. Spremberg Nr. 171*
- 2127 Anschlag für den Bau eines Gasthofes auf dem Rittergut Gosda mit Bauplan 1898  
*BLHA Rep. 37 Gosda, Kr. Spremberg Nr. 658*

- 2128 Zeichnung für Umbauten auf dem Rittergut Gosda, Kr. Spremberg (Vergrößerung des Schafstalles, Umänderung der Scheune zum Schafstall und Ausbau der Dämpferei zu Wohnungen) 1902  
*BLHA Rep. 37 Gosda, Kr. Spremberg Karte 4 B*
- 2129 Zeichnung nebst Situationsplan zum Neubau eines Wohnhauses mit massivem Ziegeldach für den Amtsvorsteher und Rittmeister Seydel in Gosda, Kr. Spremberg 1903  
*BLHA Rep. 37 Gosda, Kr. Spremberg Karte 5 B*
- 2130 Gebäudereparaturen auf Rittergut Gosda, die dem Pächter obliegen 1910  
*BLHA Rep. 37 Gosda, Kr. Spremberg Nr. 134*
- 2131 Annahme der Gärtner 1820 - 1837  
 Enth. u.a.: Brief von J.H. Rehder aus Muskau mit einem Verzeichnis von Obst- und Plantagenbäumen, 15. Nov. 1820. - Zeitpachtvertrag über das Kern-, Stein- und Beerenobst des Ritterguts, 31. Juli 1832. - Gartenbuch, 1. Apr. 1837.  
*BLHA Rep. 37 Gosda, Kr. Spremberg Nr. 128*

### Gosda, Kr. Spree-Neisse

Lit.: HOLNL II, 39 - Houwald VII, 100ff.

- 2132 Karte des Rittergutes Gosda, nach der Brouillon von 1822 angefertigt (1:4000) (1822)  
 Enth. u.a.: Lage von Gut und Vorwerk.  
*BLHA Rep. 24 Cottbus Karte 1 G*

### Götschendorf, Kr. Uckermark

Lit.: HOL VIII, 328ff.

- 2133 Brouillonkarte von den Acker-, Wiesen- und Forstgrundstücken des Rittergutes Götschendorf, vermessen durch Vermessungsrevisor Schulze (kol., 1:3000, 178,8 x 141) 1856  
 Enth. u.a.: Gebäudelage Götschendorf mit Gut.  
*BLHA Rep. 37 Götschendorf Karte 3 A*
- 2134 Lageplan des Rittergutes Götschendorf, gemessen und gezeichnet durch Landmesser Michaltseck. Östlicher Teil: Darstellung des Areal von Kolpinsee und Gemarkungsgrenze zu Milmersdorf (N), Gemarkungsgrenzen zu Fredenwalde und Hohenwalde (O), Gemarkungsgrenzen zu Julianenhof und Ringenwalde (S) bis Kolpinsee und Kiesgrube (W) (Druck, 1:3000, 102,3 x 138,9) 1930  
 Enth. u.a.: Gebäudelage Gut mit Park.  
*BLHA Rep. 37 Götschendorf Karte 2 G*
- 2135 Baurechnungen für die Gutsherrschaft von Arnim-Götschendorf 1781  
*BLHA Rep. 37 Boitzenburg Nr. 3407*
- 2136 Finanzangelegenheiten von Abraham Christoph von Arnim auf Hohenwalde und Temmen 1798 - 1802  
 Enth. u.a.: Kostenanschlag zum Bau eines Seitenflügels in Götschendorf.  
*BLHA Rep. 37 Boitzenburg Nr. 3770*

- 2137 Baurechnungen für Götschendorf. III. Quartal 1893, IV. Quartal 1893, I. Quartal 1894 1893 - 1894  
*BLHA Rep. 37 Boitzenburg Nr. 2262*

### Göttin, Kr. Potsdam-Mittelmark

Lit.: HOL V, 140f.

Siehe auch: 4495

- 2138 Bauten auf dem Gute Göttin auf Grund der Separation und Dienstablösung 1819 - 1825  
*BLHA Rep. 37 Reckahn Nr. 145*
- 2139 Anlegung eines Baumgartens auf dem Christianenberg in Göttin 1773  
*BLHA Rep. 37 Reckahn Nr. 144*

### Gottow, Kr. Teltow-Fläming

Lit.: HOL X, 169ff.

- 2140 1. Reinkarte der Feldmark Gottow, aufgenommen Nov.-Dez. 1880 u. März 1881, kopiert durch v. Frankenberg, Sept.-Okt. 1881 (1:2000) 1880 - 1881  
 Enth. u.a.: Gutslage (Hammerwerk?).  
*BLHA Rep. 24 Jüterbog-Luckenwalde Karte 47 G*
- 2141 Wiederaufbau des abgebrannten Vorwerks Gottow 1733  
*BLHA Rep. 2 Kurmärkische Kammer B Nr. 2418*
- 2142 Übergabe des Vorwerks Gottow an die Eisenhütten-Administration, Reparatur der Gebäude, Einrichtung der Brauerei und des Brauhauses, Räumung der Gräben und Rodung einiger Brüche 1758 - 1764  
*BLHA Rep. 2 Kurmärkische Kammer D Nr. 21452*
- 2143 Bauten und Reparaturen beim Vorwerk Gottow 1770 - 1786  
*BLHA Rep. 2 Kurmärkische Kammer D Nr. 21357*
- 2144 Verpachtung des Vorwerks Gottow 1776 - 1782  
 Bd 3  
 Enth. u.a.: Inventar.  
*BLHA Rep. 2 Kurmärkische Kammer D Nr. 21333*
- 2145 Grundrisse und Bauinventar von dem Vorwerk Gottow, aufgenommen im Herbst 1777 1777  
*BLHA Rep. 2 Kurmärkische Kammer D Nr. 21358*
- 2146 Übergabe des Vorwerks Gottow in Zeitpacht an den bisherigen Amtsverwalter Richter aus Zinna 1786  
 Enth. u.a.: Inventar.  
*BLHA Rep. 2 Kurmärkische Kammer D Nr. 21343*
- 2147 Aufnahme des Gebäudeinventars vom Vorwerk Gottow 1787  
 Enth. u.a.: Grundrisse.  
*BLHA Rep. 2 Kurmärkische Kammer D Nr. 21360*

- 2148 Feuersozietätsbeiträge für die zum Hüttenwerk gehörigen Vorwerksgebäude zu  
Gottow (1790) 1798  
*BLHA Rep. 2 Kurmärkische Kammer D Nr. 858*

### **Götzkendorf, Kr. Uckermark**

Lit.: HOL VIII, 330ff.

- 2149 Pläne von Rittergütern und Vorwerken (1782 - 1827)  
Enth. u.a.: Karte von dem Vorwerk Götzkendorf, 1804, 1806 (1:4300, 69,8 x 56).  
*BLHA Rep. 37 Boitzenburg Karte 106 A*
- 2150 Karte von dem Vorwerk Götzkendorf, vermessen durch Rust, gezeichnet durch  
Vigelius (Druck, 1:4300, 69,8 x 56) 1804, 1806  
Enth. u.a.: Gebäudelage Götzkendorf.  
*BLHA Rep. 37 Boitzenburg Karte 30 A*
- 2151 Karte von dem Vorwerk Götzkendorf, vermessen durch Rust, gezeichnet durch  
Vigelius, berichtigt durch Wolff, neue Schlageinteilung eingetragen durch Richter (1804, 1806,  
kol., 1:5000, 59,6 x 48) 1834) 1846  
Enth. u.a.: Gebäudelage Vorwerk Götzkendorf.  
*BLHA Rep. 37 Boitzenburg Karte 23 G*
- 2152 Bestandskarte von der Ungeteilten und Brüsenwalder Heide (kol., 47,6 x 26,5) 1847  
Enth. u.a.: Gebäudelage von Gut Götzkendorf.  
*BLHA Rep. 37 Boitzenburg Karte 163 G*

### **Gräbendorf, Kr. Oberspreewald-Lausitz**

Lit.: HOLNL I, 280. - Houwald IV.1, 353ff.

- 2153 Karte des Rittergutes Gräbendorf. Nach der Brouillonkarte von 1823, gezeichnet von  
F.W. Lehmann (1:4000) (1823) o.J.  
Enth. u.a.: Gutslage.  
*BLHA Rep. 24 Calau Karte 32 G*

### **Grabow, Kr. Potsdam-Mittelmark**

Lit.: HOL III, 139f.

- 2154 Genehmigung von Neubauten im Kreise Westhavelland im Jahre 1828  
Bd 14 1827 - 1828  
Enth. u.a.: Situationsplan von Wohn- und Wirtschaftsgebäuden auf dem Vorwerk  
Grabow zum Neubau eines Familienhauses, 8. März 1828 (Zimmermeister Grohe).  
*BLHA Rep. 6 B Westhavelland Nr. 739*
- 2155 Genehmigung von Neubauten im Kreise Westhavelland im Jahre 1829  
Bd 15 1829  
Enth. u.a.: Kolorierter, maßstabsgerechter Situationsplan von Wirtschaftsgebäuden

auf dem Vorwerk Grabow zum Bau einer neuen Scheune, 25. Jan. 1829  
(Zimmermeister Grohe).

*BLHA Rep. 6 B Westhavelland Nr. 740*

- 2156 Genehmigung von Neubauten im Kreise Westhavelland im Jahre 1836  
Bd 20 1836  
Enth. u.a.: Situationsplan von Wohn- und Wirtschaftsgebäuden auf dem Vorwerk Grabow zu einem neuen Anbau am Wohnhaus, zum Vorgang vom 9. Juni 1836.  
*BLHA Rep. 6 B Westhavelland Nr. 745*

### Gräfendorf, Kr. Teltow-Fläming

Lit.: HOL X, 176ff. - Duncker NA II, 200ff.

- 2157 Neubauten in Gräfendorf 1831 - 1871  
Enth. u.a.: Situationspläne des Ritterguts Gräfendorf: Wirtschaftsgebäude, 2. März 1840, 7. Febr. 1864 und 27 Sept. 1864. - Wohn- und Wirtschaftsgebäude, 16. Aug. 1856. - Neues Bienenhaus im Garten des Ritterguts, 27. Apr. 1861. - Neues Treibhaus, Wohn- und Wirtschaftsgebäude, 4. Juni 1863. - Herrenhaus und Wirtschaftsgebäude, 10. Juni 1868 und 15. März 1871.  
*BLHA Rep. 6 B Jüterbog-Luckenwalde Nr. 410*
- 2158 Brände in Gräfendorf 1853 - 1877  
Enth. u.a.: Situationsplan von dem nördlichen Teil Gräfendorfs wegen Wiederaufbauung der am 4. Febr. 1853 abgebrannten Gebäude mit einem Teil des Wirtschaftshofes des Rittergutes Gräfendorf, 26. März 1853 (Maurermeister F. Dalichow).  
*BLHA Rep. 6 B Jüterbog-Luckenwalde Nr. 462*

### Gramzow, Kr. Uckermark

Lit.: HOL VIII, 343ff.

- 2159 Bauten und Reparaturen im Amt Gramzow 1794  
*BLHA Rep. 2 Kurmärkische Kammer B Nr. 971*
- 2160 *BLHA Rep. 2 Kurmärkische Kammer B Nr. 972* 1798 - 1801
- 2161 *BLHA Rep. 2 Kurmärkische Kammer B Nr. 973* 1801 - 1805
- 2162 Reparaturen im Amt Gramzow  
Bd 1 1806 - 1811  
*BLHA Rep. 2 A Regierung Potsdam III D Nr. 7641*
- 2163 Bd 2 1813 - 1816  
*BLHA Rep. 2 A Regierung Potsdam III D Nr. 7642*
- 2164 Bd 3 1816 - 1818  
*BLHA Rep. 2 A Regierung Potsdam III D Nr. 7643*
- 2165 Bd 4 1818 - 1829  
*BLHA Rep. 2 A Regierung Potsdam III D Nr. 7644*

2166	Bauten und Reparaturen auf den Vorwerken Gramzow und Zehnebeck Bd 1 <i>BLHA Rep. 2 A Regierung Potsdam III D Nr. 7655</i>	1819 - 1826
2167	Bd 2 <i>BLHA Rep. 2 A Regierung Potsdam III D Nr. 7656</i>	1828
2168	Bd 3 <i>BLHA Rep. 2 A Regierung Potsdam III D Nr. 7657</i>	1829 - 1831
2169	Bd 4 <i>BLHA Rep. 2 A Regierung Potsdam III D Nr. 7658</i>	1831 - 1834
2170	Bd 5 <i>BLHA Rep. 2 A Regierung Potsdam III D Nr. 7659</i>	1834 - 1835
2171	Bd 6 <i>BLHA Rep. 2 A Regierung Potsdam III D Nr. 7660</i>	1835 - 1838
2172	Bd 7 <i>BLHA Rep. 2 A Regierung Potsdam III D Nr. 7661</i>	1838 - 1843
2173	Bd 8 <i>BLHA Rep. 2 A Regierung Potsdam III D Nr. 7662</i>	1842 - 1848
2174	Bd 9 <i>BLHA Rep. 2 A Regierung Potsdam III D Nr. 7663</i>	1848 - 1857
2175	Bd 10 <i>BLHA Rep. 2 A Regierung Potsdam III D Nr. 7664</i>	1857 - 1863
2176	Bd 11 <i>BLHA Rep. 2 A Regierung Potsdam III D Nr. 7665</i>	1864 - 1872
2177	Bd 12 <i>BLHA Rep. 2 A Regierung Potsdam III D Nr. 7666</i>	1873 - 1876
2178	Bd 13 <i>BLHA Rep. 2 A Regierung Potsdam III D Nr. 7667</i>	1877 - 1879
2179	Bd 14 <i>BLHA Rep. 2 A Regierung Potsdam III D Nr. 7668</i>	1880 - 1890
2180	Bd 15 <i>BLHA Rep. 2 A Regierung Potsdam III D Nr. 7669</i>	1891 - 1896
2181	Neubauten auf der Domäne Gramzow und den Vorwerken Zehnebeck und Koboltenhof Bd 1 <i>BLHA Rep. 2 A Regierung Potsdam III D Nr. 27271</i>	1897 - 1900
2182	Bd 2 <i>BLHA Rep. 2 A Regierung Potsdam III D Nr. 27272</i>	1901 - 1905
2183	Bd 3 <i>BLHA Rep. 2 A Regierung Potsdam III D Nr. 27273</i>	1905 - 1907
2184	Bd 4 <i>BLHA Rep. 2 A Regierung Potsdam III D Nr. 27274</i>	1907 - 1913

- 
- |      |  |             |
|------|--|-------------|
| 2185 | Bd 5<br><i>BLHA Rep. 2 A Regierung Potsdam III D Nr. 27275</i>   | 1913 - 1919 |
| 2186 | Bd 6<br><i>BLHA Rep. 2 A Regierung Potsdam III D Nr. 27276</i>   | 1920 - 1926 |
| 2187 | Bd 7<br><i>BLHA Rep. 2 A Regierung Potsdam III D Nr. 27277</i>   | 1927 - 1937 |
| 2188 | Bd 8<br><i>BLHA Rep. 2 A Regierung Potsdam III D Nr. 27278</i>   | 1938 - 1945 |
| 2189 | Reparaturen an den alten Ruinen auf dem Amt Gramzow<br><i>BLHA Rep. 2 A Regierung Potsdam III D Nr. 7676</i>   | 1817 - 1820 |
| 2190 | Die von mehreren Einsassen des Kreises Angermünde nachgesuchte Erlaubnis, Gebäude aufführen zu dürfen, ingleichen die Inhibierung der ohne Erlaubnis begonnenen Bauten<br>Enth. u.a.: Situationsplan von Wirtschaftsgebäuden auf dem Amtshof Gramzow, zum Vorgang vom 12. Juni 1834.<br><i>BLHA Rep. 6 B Angermünde Nr. 61</i> | 1833 - 1834 |
| 2191 | Retablisement der abgebrannten Gebäude auf dem Amtsgehöft in Gramzow<br>Bd 1<br><i>BLHA Rep. 2 A Regierung Potsdam III D Nr. 7673</i>  | 1836 - 1837 |
| 2192 | Bd 2<br><i>BLHA Rep. 2 A Regierung Potsdam III D Nr. 7674</i>  | 1836 - 1837 |
| 2193 | Bd 3<br><i>BLHA Rep. 2 A Regierung Potsdam III D Nr. 7675</i>  | 1837 - 1844 |
| 2194 | Nachweisung von den für die fiskalischen Bauwerke aufzuwendenden Kosten beim Amt Gramzow<br><i>BLHA Rep. 2 A Regierung Potsdam III D Nr. 7645</i>  | 1864 - 1880 |
| 2195 | Bauausführungen auf der Domäne Gramzow<br>Enth. u.a.: Zeichnungen.<br><i>BLHA Rep. 27 A Angermünde Nr. 70</i>  | 1933 - 1935 |
| 2196 | Enth. u.a.: Zeichnungen.<br><i>BLHA Rep. 27 A Angermünde Nr. 71</i>  | 1936 - 1940 |
| 2197 | Enth. u.a.: Zeichnungen.<br><i>BLHA Rep. 27 A Angermünde Nr. 72</i>  | 1938 - 1939 |
| 2198 | Bauarbeiten auf der Domäne Gramzow<br><i>BLHA Rep. 27 A Angermünde Nr. 73</i>  | 1938 - 1944 |
| 2199 | Jahresbaubesichtigung auf der Domäne Gramzow<br><i>BLHA Rep. 27 A Angermünde Nr. 74</i>  | 1940 - 1944 |
| 2200 | Bauetats bzw. Baupläne<br>Bd 9<br>Enth. u.a.: Lageplan des Domänengehöfts Gramzow, 22. März 1935 (1:1000).<br><i>BLHA Rep. 2 A Regierung Potsdam III D Nr. 25531</i>   | 1933 - 1936 |
-

- 2201 Inventarisierung und Verpachtung der Vorwerke Weselitz, Melzow und Gramzow und Arrendeanschlage der Vorwerke Potzlow und Gramzow 1674 - 1700  
Enth. u.a.: Inventare von Weselitz und Gramzow.  
*BLHA Rep. 7 Gramzow Nr. 112*
- 2202 Inventar des Amtes Gramzow 1731  
*BLHA Rep. 2 Kurmarkische Kammer D Nr. 9848*
- 2203 Inventar des Amtes Gramzow 1737  
*BLHA Rep. 2 Kurmarkische Kammer D Nr. 9849*
- 2204 Inventar des Amtes Gramzow und der dazugehorigen Vorwerke 1792 - 1802  
*BLHA Rep. 2 Kurmarkische Kammer D Nr. 9851*
- 2205 Inventar der auf dem Amt Gramzow und dem Vorwerk Zehnebeck befindlichen Ge-  
baude, Graben, Bewehrungen, Steindamme, Brunnen usw. 1827 - 1831  
*BLHA Rep. 2 A Regierung Potsdam III D Nr. 7670*
- 2206 Gebaudeinventar des Amtsvorwerks Gramzow 1829 - 1869  
*BLHA Rep. 2 A Regierung Potsdam III D Nr. 7671*
- 2207 Gebaudeinventar der Domane Gramzow 1869 - 1909  
*BLHA Rep. 2 A Regierung Potsdam III D Nr. 27267*
- 2208 Gebaudeinventar der Domane Gramzow. Beschreibungen  
Bd 1 1915  
*BLHA Rep. 2 A Regierung Potsdam III D Nr. 27268*
- 2209 Bd 2 1915  
*BLHA Rep. 2 A Regierung Potsdam III D Nr. 27269*
- 2210 Gebaudeinventar der Domane Gramzow mit den Vorwerken  
Zehnebeck und Koboltenhof 1913  
*BLHA Rep. 27 A Angermunde Nr. 69*
- 2211 Feuerkataster der Amtsvorwerke und Forstdienstgebaude 1795 - 1821  
*BLHA Rep. 7 Gramzow Nr. 646*
- 2212 Taxen, Kataster und Rekapitulationen von den beim Domanenfeuerschadenverband  
versicherten Gebauden des Amtes Gramzow 1870 - 1879  
*BLHA Rep. 2 A Regierung Potsdam III D Nr. 8201*
- 2213 Domanenfeuerschadenfonds der Domane Gramzow mit ihren Vorwerken  
Zehnebeck und Koboltenhof 1885 - 1942  
*BLHA Rep. 27 A Angermunde Nr. 68*
- 2214 Taxen, Kataster und Rekapitulationen von den beim Domanenfeuerschadenverband  
versicherten Gebauden der Domane Gramzow 1931 - 1939  
*BLHA Rep. 2 A Regierung Potsdam III D Nr. 27289*
- 2215 Bau-Sachen: Wasserversorgungsanlage der Domane Gramzow 1915 - 1930  
*BLHA Rep. 2 A Regierung Potsdam III D Nr. 27283*
- 2216 Neubau eines Fohlenstalles auf der Domane Gramzow 1919 - 1924  
*BLHA Rep. 2 A Regierung Potsdam III D Nr. 27284*
- 2217 Wiederaufbau des abgebrannten Pferde- und Schafstalles Nr. 8  
auf der Domane Gramzow 1923 - 1925

- BLHA Rep. 2 A Regierung Potsdam III D Nr. 27285*  
 2218 Neubau einer Schmiede auf der Domäne Gramzow 1926 - 1927  
 Enth. u.a.: Lageplan des Domänengehöftes, 1926 (1:1000).  
*BLHA Rep. 2 A Regierung Potsdam III D Nr. 27286*

### Grano, Kr. Spree-Neisse

Lit.: HOLNL II, 197 - Houwald VI, 155ff.

- 2219 Karte von dem Rittergute Grano wegen der Separation, vermessen und gezeichnet  
 von Regierungskondukteur Fechner (kol., 1:3000, 184 x 125) 1826  
 Enth. u.a.: Gebäudelage des Gutes Grano.  
*BLHA Rep. 37 Grano Karte 1 A*

### Grebs, Kr. Potsdam-Mittelmark

- 2220 Vererbpachtung der Vorwerke Steinberg und Grebs 1720  
 Enth. u.a.: Inventar.  
*BLHA Rep. 2 Kurmärkische Kammer D Nr. 20973*

### Greifenhain, Kr. Spree-Neiße

Lit.: HOLNL I, 280f. - Houwald IV.1, 369ff.

- 2221 Karte von der Feldmark des Dorfes Greifenhain, angefertigt von H.E. Krause,  
 1825 (1:4000) 1825  
 Enth. u.a.: Gutslage beider Anteile.  
*BLHA Rep. 24 Calau Karte 33 G*

### Greiffenberg, Kr. Uckermark

Lit.: HOL VIII, 351ff.

- 2222 Die von mehreren Einsassen des Kreises Angermünde nachgesuchte Erlaubnis, Ge-  
 bäude aufführen zu dürfen, ingleichen die Inhibierung der ohne Erlaubnis begon-  
 nenen Bauten 1858 - 1859  
 Enth. u.a.: Situationsplan vom Herrenhaus zu Greiffenberg, 1. Okt. 1858 (fol.  
 246r und 250v).  
*BLHA Rep. 6 B Angermünde Nr. 67*

### Groß-Behnitz, Kr. Havelland

Lit.: HOL III, 13f. - Duncker NA II, 202 ff.

- 2223 Karte von der Feldmark der Rittergüter Groß- und Klein-Behnitz mit den dazuge-  
 hörigen Vorwerken Quermathen, Peterhof, Heineberg, Friedrichshof und Schäfer-

- horst, dem Kommerzienrat Adolf Borsig in Moabit bei Berlin gehörig, vermessen, kartiert und berechnet durch Katasterkontrolleur Ulrich (kol., 1:5000, 194 x 130,5) 1868, 1920  
 Enth. u.a.: Gebäudelage Groß-Behnitz mit Gutsgebäude, Gutsпарк und Wirtschaftshof.  
*BLHA Rep. 37 Groß- und Klein-Behnitz Karte 1 G*
- 2224 Genehmigung von Neubauten im Kreise Westhavelland in den Jahren 1864-1868 1863 - 1869  
 Enth. u.a.: Grundrisse und Profile von Ställen des Ritterguts Groß-Behnitz, 1. Sept. 1867; kolorierter, maßstabsgerechter Situationsplan vom Rittergut Groß-Behnitz zwecks Bau einer neuen Brennerei, 9. Mai 1868; maßstabsgerechter Situationsplan, Grundriss und Profil eines Gärtnerhäuschens im Obstgarten des Ritterguts, 26. Mai 1868; kolorierter, maßstabsgerechter Situationsplan vom Rittergut Groß-Behnitz zum Bau eines neuen Stallgebäudes, 17. Juli 1868 (Zimmermeister W. Sittel und Maurermeister W. Schröder).  
*BLHA Rep. 6 B Westhavelland Nr. 758*
- 2225 Genehmigung von Neubauten im Kreise Westhavelland in den Jahren 1869-1872 1869 - 1872  
 Enth. u.a.: Maßstabsgerechter Situationspläne von Wohn- und Wirtschaftsgebäuden auf dem Rittergut Groß-Behnitz: Bau mehrerer neuer Scheunen und Ställe, 3. Mai 1871; neues Pflanzenkonservierungshaus, 24. Okt. 1871; Profil und Grundriss mit Nutzungsangaben für ein neues Wohnhaus, 10. Okt. 1872 (Zimmermeister Wilhelm Sittel und Maurermeister Wilhelm Schröder).  
*BLHA Rep. 6 B Westhavelland Nr. 759*
- 2226 Lagepläne und Bauzeichnungen 1875  
 Enth. u.a.: Kolorierter Situationsplan von der Gutsanlage des Geheimen Kommerzienrats A. Borsig in Groß-Behnitz angefertigt von Maurermeister A. Thidler (ca. 1:510, 70,5 x 34,5).  
*BLHA Rep. 6 B Westhavelland Karte 1/29 B (aus Nr. 760)*
- 2227 Enth. u.a.: Kolorierter Situationsplan von der Gutsanlage des Geheimen Kommerzienrats A. Borsig in Groß-Behnitz, angefertigt von Maurermeister A. Thidler (ca. 1:610, 69 x 35,5). 1875  
*BLHA Rep. 6 B Westhavelland Karte 1/30 B (aus Nr. 760)*
- 2228 Enth. u.a.: Kolorierter Entwurf (Ansicht) zu einem Verwaltungsgebäude für den Geheimen Kommerzienrat A. Borsig in Groß-Behnitz, angefertigt von Maurermeister A. Thidler (ca. 1:66, 63 x 47). 1875  
*BLHA Rep. 6 B Westhavelland Karte 1/22 B (aus Nr. 760)*
- 2229 Enth. u.a.: Kolorierter Entwurf des Kellergeschosses eines Verwaltungsgebäudes für den Geheimen Kommerzienrat A. Borsig in Groß-Behnitz, angefertigt von Maurermeister A. Thidler (ca. 1:66, 56,2 x 29). 1875  
*BLHA Rep. 6 B Westhavelland Karte 1/23 B (aus Nr. 760)*
- 2230 Enth. u.a.: Kolorierter Entwurf des Erdgeschosses eines Verwaltungsgebäudes für den Geheimen Kommerzienrat A. Borsig in Groß-Behnitz, angefertigt von Maurermeister A. Thidler (ca. 1:66, 57 x 37). 1875  
*BLHA Rep. 6 B Westhavelland Karte 1/24 B (aus Nr. 760)*

- 2231 Enth. u.a.: Kolorierter Entwurf des ersten Stockwerks eines Verwaltungsgebäudes für den Geheimen Kommerzienrat A. Borsig in Groß-Behnitz, angefertigt von Maurermeister A. Thidler (ca. 1:66, 45 x 31,5). 1875  
*BLHA Rep. 6 B Westhavelland Karte 1/25 B (aus Nr. 760)*
- 2232 Enth. u.a.: Kolorierter Entwurf (Schnitt) eines Verwaltungsgebäudes für den Geheimen Kommerzienrat A. Borsig in Groß-Behnitz, angefertigt von Maurermeister A. Thidler (ca. 1:66, 32 x 33). 1875  
*BLHA Rep. 6 B Westhavelland Karte 1/26 B (aus Nr. 760)*
- 2233 Enth. u.a.: Kolorierte Bauzeichnung (Grundriss) zur Errichtung eines Pferdestalls für den Geheimen Kommerzienrat A. Borsig in Groß-Behnitz, angefertigt von Maurermeister A. Thidler (1:50, 60 x 52) 1874  
*BLHA Rep. 6 B Westhavelland Karte 1/20 B (aus Nr. 760)*
- 2234 Enth. u.a.: Kolorierte Bauzeichnung (Schnitt) zur Errichtung eines Pferdestalls für den Geheimen Kommerzienrat A. Borsig in Groß-Behnitz, angefertigt von Maurermeister A. Thidler (1:50, 43 x 34) 1874  
*BLHA Rep. 6 B Westhavelland Karte 1/21 B (aus Nr. 760)*
- 2235 Enth. u.a.: Kolorierter Situationsplan zur Errichtung eines Geflügelhauses für den Geheimen Kommerzienrat Borsig auf Groß Behnitz, angefertigt von Zimmermeister Wilhelm Sittel und Baumeister Wilhelm Schröder (ca. 1:300, 47 x 36). 1874  
*BLHA Rep. 6 B Westhavelland Karte 1/7 B (aus Nr. 760)*

### Groß Beuchow, Kr. Oberspreewald-Lausitz

Lit.: HOLNL I, 250f. - Houwald IV.1, 50ff.

Siehe auch: 2744, 3511 und 3577

- 2236 Kolorierte Karte von dem Dominialbesitz Boschwitz und Groß-Beuchow, angefertigt von Kosack, berichtigt von Regierungsgeometer A.J.C. Lehmann (ca. 1:3000 bzw. 1:6000, 150 x 136) 1855, 1857  
 Enth. u.a.: Gebäudelage.  
*BLHA Rep. 37 Lübbenau Karte 80 G und Karte 81 G*
- 2237 Situationsplan der zur Oeconomie Boschwitz und Groß Beuchow gehörigen Grundstücke (ca. 1:6000, 71,2 x 111) 1858  
 Enth. u.a.: Oeconomie mit Gebäuden.  
*BLHA Rep. 37 Lübbenau Karte 85 G*
- 2238 Bauten 1857  
 Bd 3  
 Enth. u.a.: Maßstabsgerechte Zeichnungen: Situationsplan, Grundriss und Profil zum Bau eines Küchengebäudes und zur Versetzung einer Wagenremise bei Schloss Groß Beuchow, 1857. - Vorder- und Seitenansicht sowie Grundriss einer Vorhalle, 1857.  
*BLHA Rep. 37 Lübbenau Nr. 1808*

- 2239 Bd 8 1863 - 1864  
 Enth. u.a.: Situationsplan eines Teils des Ritterguts Groß Beuchow zum Bau eines neuen Verwalter- und Gesindehauses, zum Vorgang vom 2. Apr. 1863.  
*BLHA Rep. 37 Lübbenau Nr. 1812*
- 2240 Bd 9 1873  
 Enth. u.a.: Maßstabsgetreue Zeichnungen von Wirtschaftsgebäuden auf dem Rittergut Groß Beuchow: Ansicht, Grundriss, Profil zum An- und Überbau des Küchengebäudes; Grundriss einer Bedienten- und Kutscherstube als Anbau des Pferdestalls, 7. März 1866 (Maurermeister Grahn).  
*BLHA Rep. 37 Lübbenau Nr. 1813*
- 2241 Bd 18 1879 - 1880  
 Enth. u.a.: Maßstabsgerechte Zeichnungen (Grundriss, Ansicht, Profil, Situationsplan) zu einem Anbau an einem Schweinestall, 9. Nov. 1878 (Zimmermeister Müller).  
*BLHA Rep. 37 Lübbenau Nr. 1822*
- 2242 Bd 19 1881  
 Enth. u.a.: Maßstabsgerechte Zeichnungen (Ansicht, Profil, Grundriss) zum Bau einer Scheune auf dem Rittergut Groß Beuchow, 1880 (Zimmermeister F. Müller).  
*BLHA Rep. 37 Lübbenau Nr. 1823*
- 2243 Bd 20 1882  
 Enth. u.a.: Maßstabsgerechte Zeichnungen zu Bauten auf Groß Beuchow: Grundriss eines Schuppens, 20. Juni 1881. - Situationsplan des Gutshofs, 1882 (Maurerpolier Uhlich). - Teilansicht, Profil, Grundriss eines neuen Wirtschaftsgebäudes, 1882 (Zimmerpolier Philipp und Maurerpolier Uhlich).  
*BLHA Rep. 37 Lübbenau Nr. 1824*
- 2244 Bd 21 1883 - 1884  
 Enth. u.a.: Zeichnung eines „Dämpf-Apparats“ für Groß Beuchow, zum Vorgang vom 28. Okt. 1883.- Situationsplan der Rohrleitungen vom Schlosshof nach dem Wirtschaftsgebäude in Groß Beuchow, zum Vorgang vom 8. Juni 1884.  
*BLHA Rep. 37 Lübbenau Nr. 1825*
- 2245 Bd 28 1898 - 1903  
 Enth. u.a.: Maßstabsgerechte Zeichnungen (Situationsplan, Profil und Grundriss) zum Anbau einer Küche an einen Stall, 12. Juni 1902 (Bauaufseher Philipp).  
*BLHA Rep. 37 Lübbenau Nr. 1832*
- 2246 Sammelakte des Grafen zu Lynar 1925 - 1926  
 Enth. u.a.: Wasserversorgung des Schlosses Beuchow.  
*BLHA Rep. 37 Lübbenau Nr. 4018*
- 2247 Anbau eines Dachfensters - Hofseite des Schlosses Groß Beuchow, angefertigt von C. Trühstedt & Söhne (30,3 x, 24,8) 1937  
 Enth. u.a.: Aufriss vom Teil des Schlosses mit Skizze des neuen Fensters.  
*BLHA Rep. 37 Lübbenau Karte 192 C*
- 2248 Feuerversicherungspolicen der Standesherrschaft Lübbenau 1911 - 1918  
 Enth. u.a.: Versicherungsscheine der Kölnischen Feuer-Versicherungs-Gesellschaft

Colonia mit Lageplänen der Gebäude auf dem Gutshof Groß Beuchow, 31. Dez. 1910. - Versicherungsschein der Aachener und Münchener Feuer-Versicherungs-Gesellschaft mit Inventaren von Groß Beuchow, Kleeden, Lichtenau und Boschwitz, 1. Dez. 1913.

*BLHA Rep. 37 Lübbenau Nr. 4119*

### Großbeuthen, Kr. Teltow-Fläming

Lit.: HOL IV, 18f.

- 2249 Versicherung des Rittergutes Groß Beuthen (Besitzer: Wilhelm v. Goertzke) 1908,  
 Enth. u.a.: Lageplan, 1925. - Bericht über die Besichtigung des Gutes am 4. Sept. 1923 - 1941  
 1934.  
*BLHA Rep. 55 F Teltow Nr. RG 2*
- 2250 Versicherung des Rittergutes Groß Beuthen (Besitzer: Wilhelm v. Goertzke) 1911 - 1937  
 Enth. u.a.: Beschreibung und Bewertung der Gebäude, Baulichkeiten und Zubehörstücke des Gutes - Lagepläne.  
*BLHA Rep. 55 F Teltow Nr. RG 1 (aus: UV. 8890)*

### Groß Breese, Kr. Prignitz

Lit.: HOL I, 90ff.

- 2251 2. Reinkarte des Rittergutes Groß Breese, aufgenommen durch Roester, kopiert durch Regierungsfeldmesser Feldberg (kol., 1:2500, 150,5 x 85) 1865  
 Enth. u.a.: Gebäudelage.  
*BLHA Rep. 37 Groß Breese Karte 2 G*

### Groß Breesen, Kr. Spree-Neisse

Lit.: HOLNL II, 179ff. - Houwald VI, 87ff.

- 2252 Karte über das Rittergut Groß Breesen, Kr. Guben (1:4000) 1913  
*BLHA Rep. 37 Groß Breesen Karte 1 A*

### Groß-Döbbern, Kr. Spree-Neisse

Lit.: HOLNL II, 24 - Houwald VII, 58ff.

Siehe auch: 980 und 1009

- 2253 Versicherung des Rittergutes Groß-Döbbern 1906 - 1943  
 Enth. u.a.: Beschreibung und Bewertung der Gebäude, Baulichkeiten und Zubehörstücke des Gutes. - Lagepläne.  
*BLHA Rep. 55 F Cottbus Nr. RG 5*
- 2254 Groß Döbbern. Lageskizzen von den Gebäuden des Gutes und dem Vorwerk, angefertigt 1920 als Anlage zum Versicherungsantrag vom 2. Jan. 1920 verwendet

- zu den Anträgen von 1922, 1923 und 1927 (21 x 33,5) 1920  
 Enth. u.a.: Gebäudelage von Gutshof, Scheunen, Speichern und Wohngebäuden.  
*BLHA Rep. 55 F Cottbus Karte 14 C*
- 2255 Groß Döbbern. Lageskizzen von den Gebäuden des Gutes, angefertigt zur Gebäu-  
 deversicherung, 1939 (21 x 29,5) 1939  
 Enth. u.a.: Gebäudelage von Gutshof, Scheunen, Speichern und Wohngebäuden.  
*BLHA Rep. 55 F Cottbus Karte 15 C*
- 2256 Groß Döbbern. Lageplan von den Gebäuden des Gutes, angefertigt zum Versiche-  
 rungsantrag vom 7. Mai 1943 (21 x 29,5) 1943  
 Enth. u.a.: Gebäudelage von Gutshof, Scheunen, Speichern und Wohngebäuden.  
*BLHA Rep. 55 F Cottbus Karte 16 C*
- 2257 Groß Döbbern. Zeichnung zu einem Grünfuttersilo für die Rittergutsverwaltung, an-  
 gefertigt von Architekt und Maurermeister Ernst Redlich, Sept. 1927 (1:1000, 31,5 x  
 50,5) 1927  
 Enth. u.a.: Lageplan mit Gebäudelage des Gutshofes.  
*BLHA Rep. 55 F Cottbus Karte 13 B*
- 2258 Pläne zum Bau einer Brennerei in Groß-Döbbern (1830)  
*BLHA Rep. 37 Branitz Nr. 556* 1840 - 1841

### Groß Eichholz, Kr. Oder-Spree

Lit.: HOL IX, 67f.

Siehe auch: 3751, 3764, 3766 und 3767

- 2259 Brouillonkarte von dem Rittergut Groß Eichholz, vermessen durch Feldmesser Encke,  
 1859 (kol. Handzeichnung, 1:5000, 94,5 x 72,5) 1859  
 Enth. u.a.: Gebäudelage.  
*BLHA Rep. 37 Königs Wusterhausen Karte 37 A*
- 2260 1. Reinkarte von der bäuerlichen Feldmark Groß Eichholz, vermessen 1860, kopiert  
 von Gerchow, 1862 (1:2500) 1862  
 Enth. u.a.: Lage des Vorwerkes.  
*BLHA Rep. 24 Beeskow-Storkow Karte 45 G*

### Groß Fredenwalde, Kr. Uckermark

Lit.: HOL VIII, 273ff. - Duncker NA II, 206ff.

- 2261 Situationsplan von Gebäuden in [Groß] Fredenwalde 1834 - 1846  
*BLHA Rep. 37 Groß Fredenwalde Nr. VI.10*
- 2262 Kostenanschlag zum Anbau an das herrschaftliche Wohnhaus in [Groß] Fredenwalde 1860  
*BLHA Rep. 37 Groß Fredenwalde Nr. VIII.13a*
- 2263 Alexander Duncker (Hg.), Die ländlichen Wohnsitze, Schlösser und Residenzen der  
 Ritterschaftlichen Grundbesitzer der Preußischen Monarchie, Bd. 8. Berlin 1865-  
 1866 1865 - 1866

Enth. u.a.: Lithographie von Fredenwalde  
*BLHA Rep. 16 Nachlass Rehboltz Nr. 91*

### Groß Gaglow, Kr. Spree-Neiße

Lit.: HOLNL II, 34f. - Houwald VII, 82ff.

- 2264 Karte des Rittergutes Groß Gaglow, vermessen von Haefner, berichtigt u. vervollständigt von Gewiß, 1825, neu eingeteilt von Gewiß, 1828 (1:4000) 1825, 1828  
 Enth. u.a.: Gutslage.  
*BLHA Rep. 24 Cottbus Karte 2 G*

### Groß Glienicke, Potsdam-Mittelmark

Lit.: HOL III, 130f.

- 2265 Bauten in Groß Glienicke 1839 - 1871  
 Enth. u.a.: Teilweise maßstabgerechte Situationspläne von Wohn- und Wirtschaftsgebäuden auf dem Rittergut Groß Glienicke: Neue Scheune bei der Brennerei, zum Vorgang vom 27. März 1841. - Neue Holzställe im herrschaftlichen Garten, zum Vorgang vom 3. Apr. 1844. - Neue Ställe, zum Vorgang vom 8. Mai 1844 (Zimmermeister Brettschneider). - Neue Brennerei, 19. Juni 1846 (Brettschneider). - Neue Obstdarre im Gemüsegarten, zum Vorgang vom 12. Aug. 1850. - Neue Scheune beim Herrenhaus, 12. Apr. 1853 (Brettschneider).  
*BLHA Rep. 6 B Osthavelland Nr. 499*
- 2266 Alexander Duncker (Hg.), Die ländlichen Wohnsitze, Schlösser und Residenzen der Ritterschaftlichen Grundbesitzer der Preußischen Monarchie, Bd 13. Berlin 1873-1874 1873 - 1874  
 Enth. u.a.: Lithographie von Groß Glienicke.  
*BLHA Bibliothek Sign. OB 5410/2*
- 2267 Maßnahmen zur Durchführung der Bodenreform in den Gemeinden des Kreises Osthavelland: Groß Glienicke 1945 - 1951  
 Enth. u.a.: Lageplan und Gebäudeplan Schloss Groß Glienicke mit Park (1:2000).  
*BLHA Rep. 208 Ministerium für Land- und Forstwirtschaft Nr. 1306*

### Groß Jehser, Kr. Oberspreewald-Lausitz

Lit.: HOLNL I, 288 - Houwald IV.1, 412ff.

- 2268 Reinkarte von Groß Jehser, aufgenommen und kopiert von Lehmann, 1838 1838  
 Enth. u.a.: Lage von Gut, Schloss und Garten.  
*BLHA Rep. 24 Calau Karte 35 G*
- 2269 Gebäude- und Wirtschaftsinventar (von Groß Jehser ?) (17. Jh. ?)  
*BLHA Rep. 37 Groß Jehser Nr. 3*

- 2270 Bauanschlag für ein Wirtschaftsgebäude („vom Großjehserschen Wohnhause“) Mitte 18. Jh.  
*BLHA Rep. 37 Groß Jehser Nr. 10*

### **Groß Kreuzz, Kr. Potsdam Mittelmark**

Lit.: HOL V, 202ff. - Duncker NA II, 214ff.

- 2271 1. Ergänzung des Inventars von Groß Kreuzz; 2. Schriftwechsel mit dem Kaiser-  
Wilhelm-Institut für Zellphysiologie, Berlin-Dahlem, 1933, wegen neuer Türbe- 1933,  
schläge 1937 - 1938  
Enth. u.a.: Schriftwechsel mit Handwerkern.  
*BLHA Rep. 37 Friedersdorf-Groß Kreuzz Nr. 195*
- 2272 Briefwechsel Bodos von der Marwitz mit Prof. Dr. Otto Heinrich Warburg 1955 - 1972  
Enth. u.a.: Briefwechsel v. a. über das als Kopie des Herrenhauses Groß Kreuzz 1931  
gebaute Haus des Instituts für Zellphysiologie der Kaiser-Wilhelm-Gesellschaft, spä-  
ter Max-Planck-Gesellschaft, in Berlin-Dahlem. - Aufzeichnungen Bodos von der  
Marwitz über die Geschichte des Herrenhauses Groß Kreuzz und seine Begegnung  
mit Prof. Dr. Otto Warburg.  
*BLHA Rep. 37 Friedersdorf-Groß Kreuzz Nr. 745*
- 2273 „Gestalten aus einer versunkenen Welt“ - Lebenserinnerungen Bodos von der Marwitz  
(Manuskripte): I. Kapitel o.J.  
Enth. u.a.: Das Herrenhaus und Prof. Dr. Otto Warburg.  
*BLHA Rep. 37 Friedersdorf-Groß Kreuzz Nr. 816*
- 2274 Sammlung von Zeitungsausschnitten, v.a. von Veröffentlichungen über die Familie,  
die Schlösser Friedersdorf und Groß Kreuzz und deren Schicksal nach 1945 und die  
Zustände im Oderbruch 1961 - 1989  
Enth. u.a.: Zeitungsartikel: Prof. Dr. Hans Kania, Das Herrenhaus von Groß-Kreutz.  
Ein märkischer Herrnsitz des Rokoko, in: Potsdamer Tageszeitung, 28. Mai 1927,  
zweite Beilage. - R. Krompos, Am Abend ertönt Beatmusik im Keller des „Gutshauses“  
[Groß Kreuzz], in: Potsdamer Zeitung, 27. Okt. 1973.  
*BLHA Rep. 37 Friedersdorf-Groß Kreuzz Nr. 847*

### **Groß Langerwisch, Kr. Ostprignitz-Ruppin → Drewen**

#### **Groß Leine, Kr. Dahme-Spreewald**

Lit.: HOLNL I, 189 - Houwald III, 132ff.

- 2275 Karte der Rittergüter Groß Leine und Klein Leine, angefertigt von Landmesser Stahl,  
1. Jul. 1914 (kol. Druck bei Bogdan Gisevius, Berlin, 1:10000, 58,7 x 81,2) 1914  
Enth. u.a.: Gebäudelage von Groß Leine.  
*BLHA Rep. 37 Leuthen Karte 1 B*
- 2276 Maßnahmen zur Durchführung der Bodenreform in den Gemeinden des Kreises  
Lübben: Groß Leine 1946 - 1951

Enth. u.a.: Bauzeichnungen des Gutshauses.

*BLHA Rep. 208 Ministerium für Land- und Forstwirtschaft Nr. 1036*

### Groß Leuthen, Kr. Dahme-Spreewald

Lit.: HOLNL I, 191 - Duncker NA II, 218ff - Houwald III, 143ff.

- 2277 Situationsplan der Dörfer Biebersdorf, Groß Leuthen, Skuhlen, Trebatsch und Mittweide und der sie verbindenden Straßen, aufgenommen 1849 durch O. Mappes, Königlich-Preussischer Regierungsgeometer (1:12000) 1849  
*BLHA AKS Karte 1576 A*
- 2278 Neubauten in der Herrschaft Leuthen 1836 - 1848  
Enth. u.a.: Situationspläne des Ritterguts Großleuthen: Amtshaus, Gesindehaus und Wirtschaftsgebäude, zu den Vorgängen vom 6. Mai 1843 und vom 13. Sept. 1844 sowie 7. Sept. 1844 und 21. Dez. 1845. - Gewächshaus und Wirtschaftsgebäude, zum Vorgang vom 14. Mai 1846. - Brennerei und neues Rosswerk, 1848.  
*BLHA Rep. 6 B Lübben Nr. 58*
- 2279 Ausführung verschiedener Baulichkeiten auf dem herrschaftlichen Fundo zu Groß Leuthen 1847 - 1850  
Enth. u.a.: Situationspläne von Wohn- und Wirtschaftsgebäuden auf dem Wirtschaftshof der Herrschaft Groß Leuthen: Neubauten beim abgebrannten Fischerhaus, 5. März 1850. - Remise, 9. Aug. 1849. - Scheune und Stall, 29. Mai 1850. - Kartoffeldampfhaus mit Backofen, 10. Aug. 1849.  
*BLHA Rep. 37 Leuthen Nr. 13*
- 2280 Evangelischer Kindergarten in Groß Leuthen und die Bodenreform 1946 - 1951  
Enth. u.a.: Bauzeichnungen vom Schloss Groß Leuthen.  
*BLHA Rep. 208 Ministerium für Land- und Forstwirtschaft Nr. 246*

### Groß Lübbenau, Kr. Oberspreewald-Lausitz

Lit.: HOLNL I, 326f. - Houwald IV.2, 107ff.

Siehe auch: 698 und 3577

- 2281 Karte von der Feldmark des Rittergutes Groß Lübbenau, angefertigt von Regierungsgeometer C.F. Krüger (ca. 1:3500, 126 x 93,5) 1833  
Enth. u.a.: Ortslage mit Gebäuden.  
*BLHA Rep. 37 Lübbenau Karte 54 G*
- 2282 Dorfkarte des Rittergutes Groß Lübbenau, gezeichnet von Lehmann, 1841, kopiert durch Jurisch, 1937 (1:3500) (1841) 1937  
Enth. u.a.: Gutslage.  
*BLHA Rep. 24 Calau Karte 145 G*
- 2283 Maßnahmen zur Durchführung der Bodenreform in den Gemeinden des Kreises Calau: Groß Lübbenau 1946 - 1951

- Enth. u.a.: Lageplan des Schlosses.  
*BLHA Rep. 208 Ministerium für Land- und Forstwirtschaft Nr. 526*
- 2284 Bauten 1873  
 Bd 9  
 Enth. u.a.: Grundriss und Profil zum Bau eines Wohnhauses, 28. Aug. 1866 (Maurermeister Grahn).  
*BLHA Rep. 37 Lübbenau Nr. 1813*
- 2285 Bd 10 1874  
 Enth. u.a.: Situationsplan, Grundriss und Profil zum Bau eines Wohn- und Wirtschaftsgebäudes auf dem Rittergut Groß Lübbenau, 18. Apr. 1867 (Maurermeister Grahn).  
*BLHA Rep. 37 Lübbenau Nr. 1814*
- 2286 Bd 21 1883 - 1884  
 Enth. u.a.: Grundriss der Zimmerfenster; Aufriss der Rolljalousien, zum Vorgang vom 2. Febr. 1878. - Profile und Ansichten von Fenstern und Rolläden, zum Vorgang vom 6. Febr. 1878.  
*BLHA Rep. 37 Lübbenau Nr. 1825*
- 2287 Bd 24 1889 - 1890  
 Enth. u.a.: Ansichten, Grundrisse und ein Profil zu einer Tür für Schloss Groß Lübbenau, Febr. 1889 (Tischlermeister E. Schmidt).  
*BLHA Rep. 37 Lübbenau Nr. 1828*
- 2288 Bd 25 1891 - 1892  
 Enth. u.a.: Ansicht einer Einflügeltür für Schloss Groß Lübbenau, 26. Jan. 1891. - Grundriss (Skizze) zum Einbau von Öfen, zum Vorgang vom 24. Okt. 1891.  
*BLHA Rep. 37 Lübbenau Nr. 1829*
- 2289 Bd 26 1893 - 1894  
 Enth. u.a.: Grundrisse (Skizzen) des Parterres, der 1. Etage und des Dachgeschosses von Schloss Groß Lübbenau. - Situationsplan mit Schloss, zum Vorgang vom 13. Jan. 1893.  
*BLHA Rep. 37 Lübbenau Nr. 1830*
- 2290 Bd 27 1895 - 1897  
 Enth. u.a.: Ansicht, Profil und Grundriss eines Fensters für das Schloss Groß Lübbenau.  
*BLHA Rep. 37 Lübbenau Nr. 1831*
- 2291 Feuerversicherungspolizen der Standesherrschaft Lübbenau 1911 - 1918  
 Enth. u.a.: Versicherungsschein der Kölnischen Feuer-Versicherungs-Gesellschaft Colonia mit Lageplan der Gebäude auf dem Gut Groß Lübbenau, 10. Jan. 1911.  
*BLHA Rep. 37 Lübbenau Nr. 4119*

### Großmachnow, Teltow-Fläming

Lit.: HOL IV, 169ff.

- 2292 Versicherung des Rittergutes Groß Machnow (Besitzer: v. Schierstädt) 1923 - 1927,  
 Enth. u.a.: Bericht über die Besichtigung des Gutes am 9. Sept. 1935. 1935  
*BLHA Rep. 55 F Teltow Nr. RG 3*

**Groß Mehssow, Kr. Oberspreewald-Lausitz**

Lit.: HOLNL I, 329f. - Houwald IV.2, 146ff.

- 2293 Karte der Feldmark des Dorfes Groß Mehssow, angefertigt von H.E.Krause, 1828 1828  
 Enth. u.a.: Gutslage mit Schloss.  
*BLHA Rep. 24 Calau Karte 37 G*

**Groß Oßnig, Kr. Spree-Neisse**

Lit.: HOLNL II, 82 - Houwald VII, 193ff.

- 2294 Versicherung des Rittergutes Groß Ossnig 1906 - 1943  
 Enth. u.a.: Beschreibung und Bewertung der Gebäude, Baulichkeiten und Zube-  
 hörstücke des Gutes, 1910-1917. - Lagepläne, 1914. - Bericht über die Besichti-  
 gung der Güter Schorbus, Auras, Klein Ossnig und Oelsnig, 1938.  
*BLHA Rep. 55 F Cottbus Nr. RG 5*

**Groß Pankow, Kr. Prignitz**

Lit.: HOL I, 627ff.

- 2295 Karte des Rittergutes Groß Pankow, angefertigt von Ingenieur Schultze (kol., ca. 1:4000, 91,4 x 50,3) 1775  
 Enth. u.a.: Gebäudelage.  
*BLHA Rep. 37 Groß Pankow Karte 1 A*

**Groß Rietz, Kr. Oder-Spree**

Lit.: HOL IX, 216ff.

- 2296 Dorflege und Garten von Groß Rietz und Lage des Vorwerks Birkholz (Fragment),  
 ▶ 41 ca. 1850 (1:5000) ca. 1850  
 Enth. u.a.: Lage von Schloss und Park.  
*BLHA Rep. 24 Beeskow-Storkow Karte 47 G*
- 2297 Lageplan des Rittergutes Groß Rietz, 27. Sept. 1933 (Lichtpause, 1:1000, 49, 5 x 41) 1933  
 Enth. u.a.: Nebenkarten der Vorwerke Rassmannsdorf und Schrödershof. - Gebäu-  
 delagen.  
*BLHA Rep. 55 F Beeskow-Storkow Karte 6 B, Karte 8 B u. Karte 9 B*
- 2298 Entwurf eines Lageplanes für das Rittergut Groß Rietz, zum Antrag vom 3. Febr. 1943 (Blaupause, 1:1000, 57, 5 x 42) 1943

Enth. u.a.: Nebenkarten der Vorwerke Rassmannsdorf und Schrödershof. - Gebäudelagen.

*BLHA Rep. 55 F Beeskow-Storkow Karte 7 B*

- 2299 Versicherung des Rittergutes Groß Rietz mit Rietzneuendorf und Raßmannsdorf (Besitzer: v. d. Marwitz) 1922 - 1944  
Enth. u.a.: Beschreibung und Bewertung der Gebäude, Baulichkeiten und Zubehörstücke des Gutes. - Lagepläne.  
*BLHA Rep. 55 F Beeskow-Storkow Nr. RG 4*

### **Groß Schauen, Kr. Oder Spree → Alt Schadow**

#### **Groß Tzschacksdorf, Kr. Spree-Neisse**

Lit.: HOLNL II, 422f.- Houwald II, 477

- 2300 Maßnahmen zur Durchführung der Bodenreform in den Gemeinden des Kreises Cottbus: Groß Tzschacksdorf 1946 - 1951  
Enth. u.a.: Lageskizze des Gutshofes.  
*BLHA Rep. 208 Ministerium für Land- und Forstwirtschaft Nr. 597*

### **Groß Wasserburg, Kr. Dahme-Spreewald → Krausnick**

#### **Groß Ziethen, Kr. Oberhavel**

Lit.: HOL III, 432ff.

Siehe auch: 505

- 2301 Karte (1. Reinkarte) des Rittergutes Groß Ziethen zur Separation, vermessen durch Herrmann, 1810, kopiert durch Regierungsgeometer von Lepell, 1842 (kol., 1:3000, 144,5 x 161) 1842  
Enth. u.a.: Gebäudelage Groß Ziethen mit Gutshaus.  
*BLHA Rep. 37 Groß Ziethen, Kr. Osthavelland Karte 1 G*
- 2302 Maßnahmen zur Durchführung der Bodenreform in den Gemeinden des Kreises Osthavelland: Groß Ziethen 1950 - 1951  
Enth. u.a.: Lageplan Schloss Groß Ziethen.  
*BLHA Rep. 208 Ministerium für Land- und Forstwirtschaft Nr. 1307*
- 2303 Besitzdokumente der Güter Kremmen, Groß und Klein Ziethen 1560 - 1718  
Enth. u.a.: Aufstellung der Baukosten und Verbesserungen.  
*BLHA Rep. 2 Kurmärkische Kammer D Nr. 18906*
- 2304 Besitzdokumente der Güter Groß und Klein Ziethen und des von Bredowschen Anteils zu Kremmen 1645 - 1718  
Enth. u.a.: Inventare. - Beschreibung der Pertinenzen.  
*BLHA Rep. 2 Kurmärkische Kammer D Nr. 18913*

- 2305 Kommissionsakte über Permutation und Separation der königlichen und von Schlippenbachschen Vorwerke Groß und Klein Ziethen und einiger Untertanen zu Groß Ziethen, Vehlefanzen und Tietzow  
Bd 1 1783  
Enth. u.a.: Taxe der Vorwerksgebäude von Groß Ziethen. - Revisionsregister der Vorwerke Klein Ziethen, Groß Ziethen, Kremmen, Vehlefanzen. - Gebäudeanschläge.  
*BLHA Rep. 2 Kurmärkische Kammer D Nr. 18922*
- 2306 Kostenplan für einen Anbau am Forstdiensthaus und für Renovierungen am Schloss Groß-Ziethen 1820, 1823  
*BLHA Rep. 37 Familienarchiv Blücher v. Wahlstatt Nr. 7*
- 2307 Brief des Amtmanns Henckel an Gustav Heinrich von Blücher mit der Bitte um Bezahlung für auf dem Gute Groß Ziethen durchgeführte Bauten 1832  
*BLHA Rep. 37 Familienarchiv Blücher v. Wahlstatt Nr. 9*
- 2308 Bauten in Groß Ziethen 1840 - 1871  
Enth. u.a.: Maßstabsgerechte Situationspläne von den Wirtschaftsgebäuden des Ritterguts Groß Ziethen: Neuer Stall, 1. Jun. 1851 und 11. Sept. 1847 (Nietker). - Profil und Grundriss von einem neuen Treibhaus mit Glasdach im Garten, 21. Mai 1871 (Sittel).  
*BLHA Rep. 6 B Osthavelland Nr. 502*

**Grube, Kr. Potsdam-Mittelmark**

Lit.: HOL III, 142f.

Siehe auch: 919, 935, 936 und 938

- 2309 Bauten in Grube 1828 - 1871  
Enth. u.a.: Maßstabsgerechter Situationsplan von dem Amtshaus und den Wirtschaftsgebäuden auf dem Vorwerk Grube, zum Vorgang vom 24. Juli 1835 (Blanckenhorn).  
*BLHA Rep. 6 B Osthavelland Nr. 503*
- 2310 Fischereieintragung der Gehegefischerei in der Wublitz 1927 - 1931  
Enth. u.a.: Karte des Domänenvorwerks Grube (1:3037).  
*BLHA Rep. 2 A Regierung Potsdam III D Nr. 29809*
- 2311 Reparatur der Wirtschaftsgebäude und der Kirchhofsmauer zu Grube, Amt Bornstedt 1789  
*BLHA Rep. 2 Kurmärkische Kammer B Nr. 397*
- 2312 Bauten und Reparaturen auf dem Vorwerk Grube  
Bd 1 1836 - 1845  
*BLHA Rep. 2 A Regierung Potsdam III D Nr. 4180*
- 2313 Bd 2 1846 - 1853  
*BLHA Rep. 2 A Regierung Potsdam III D Nr. 4181*
- 2314 Bd 3 1854 - 1866  
*BLHA Rep. 2 A Regierung Potsdam III D Nr. 4182*

- |      |  |                   |
|------|--|-------------------|
| 2315 | Bd 4<br><i>BLHA Rep. 2 A Regierung Potsdam III D Nr. 4183</i>  | 1861 - 1873       |
| 2316 | Bd 5<br><i>BLHA Rep. 2 A Regierung Potsdam III D Nr. 4184</i>  | 1874 - 1880       |
| 2317 | Bd 6<br><i>BLHA Rep. 2 A Regierung Potsdam III D Nr. 4185</i>  | 1880 - 1896       |
| 2318 | Neubauten auf der Domäne Grube<br>Bd 1<br><i>BLHA Rep. 2 A Regierung Potsdam III D Nr. 27461</i>   | 1897 - 1908       |
| 2319 | Bd 2<br><i>BLHA Rep. 2 A Regierung Potsdam III D Nr. 27462</i>   | 1908 - 1919       |
| 2320 | Bd 3<br><i>BLHA Rep. 2 A Regierung Potsdam III D Nr. 27463</i>   | 1920 - 1944       |
| 2321 | Bau von Wohnungen auf der Domäne Grube<br><i>BLHA Rep. 2 A Regierung Potsdam III D Nr. 27464</i>   | 1936 - 1945       |
| 2322 | Gebäudeinventar des Vorwerks Grube<br><i>BLHA Rep. 2 A Regierung Potsdam III D Nr. 14904</i>   | 1846 - 1879       |
| 2323 | Gebäudeinventar der Domäne Grube<br><i>BLHA Rep. 2 A Regierung Potsdam III D Nr. 27457</i>   | 1890 - 1913       |
| 2324 | Baubestandsbuch der Domäne Grube<br><i>BLHA Rep. 2 A Regierung Potsdam III D Nr. 27458</i>   | 1928, 1938 - 1940 |
| 2325 | Baubestandsbuch der Domäne Grube. Beschreibungen<br><i>BLHA Rep. 2 A Regierung Potsdam III D Nr. 27459</i>   | 1928              |
| 2326 | Jährliche Baurevision der Domäne Grube<br><i>BLHA Rep. 27 A II Potsdam Nr. 596</i>   | 1927 - 1936       |
| 2327 | <i>BLHA Rep. 27 A II Potsdam Nr. 597</i>   | 1928              |
| 2328 | Baubestandsbuch der Domäne Grube, Kr. Osthavelland, Baukreis Potsdam III<br><i>BLHA Rep. 27 A II Potsdam Nr. 598</i>   | 1928              |
| 2329 | Baubogen, Ausbauplan, Gebäudeverzeichnis und Lageplan der Domäne Grube<br><i>BLHA Rep. 27 A II Potsdam Nr. 600</i>   | 1928, 1940        |
| 2330 | Steuern, Kataster, Rekapitulationen von den beim Domänenfeuerschädenverband versicherten Gebäuden der Domäne Grube<br><i>BLHA Rep. 2 A Regierung Potsdam III D Nr. 27467/1</i> | 1931 - 1940       |
| 2331 | Wasserversorgung der Domäne Grube<br>Enth. u.a.: Lageplan der Domäne Grube (1:2000).<br><i>BLHA Rep. 2 A Regierung Potsdam III D Nr. 27467</i>                                 | 1939 - 1942       |

**Grumsin, Kr. Uckermark**

Lit.: HOL VIII, 379ff.

Siehe auch: 3901 und 3909

- 2332 Inventar des Vorwerks Grumsin 1745  
*BLHA Rep. 7 Grimnitz Nr. 125*
- 2333 Bau eines Brunnens im Vorwerk Grumsin 1757 - 1758  
*BLHA Rep. 7 Grimnitz Nr. 20*

### Grünberg, Kr. Uckermark

Lit.: HOL VIII, 371f.

- 2334 Maßnahmen zur Durchführung der Bodenreform in den Gemeinden des Kreises  
 Prenzlau: Grünberg 1946 - 1951  
 Enth. u.a.: Lagepläne des ehemaligen Gutshauses.  
*BLHA Rep. 208 Ministerium für Land- und Forstwirtschaft Nr. 1583*

### Grunewald (seit 1920 Berlin-Grunewald)

Lit.: HOL IV, 92ff.

- 2335 Reparatur des Jagdschlusses Grunewald zur Asservierung des Jagdzeuges 1765 - 1766  
*BLHA Rep. 2 Kurmärkische Kammer F Nr. 81*
- 2336 Reparatur und Vervollständigung des Jagdzeugs im Jagdschloss Grunewald und  
 Reparatur der Schlossgebäude 1766 - 1822  
*BLHA Rep. 2 A Regierung Potsdam III F Nr. 9406*
- 2337 Gebäudeinventar des ehemaligen Amtshauses Grunewald beim Forstamt Potsdam 1905 - 1906,  
*BLHA Rep. 27 A II Potsdam Nr. 516* 1930 - 1931
- 2338 Baubestandsbuch des ehemaligen Amtshauses Grunewald beim Forstamt Potsdam 1906  
*BLHA Rep. 27 A II Potsdam Nr. 517*
- 2339 Kostenanschlag zur Beseitigung von Kriegsschäden am Jagdschloss Grunewald o.J.  
*BLHA Rep. 27 A II Potsdam Nr. 519*
- 2340 Rechnungen, Kostenanschläge, Baupläne und Verhandlungen über Bau- und In-  
 standsetzungsarbeiten auf dem Gelände Alte Zauche 67 in Potsdam, dem Jagd- 1945,  
 schloss Grunewald und an Gebäuden im Park Sanssouci 1947 - 1948  
*BLHA Rep. 27 A I Potsdam Nr. 241*
- 2341 Abtretung zweier Gärten beim Schloss Grunewald 1816 - 1831  
*BLHA Rep. 2 A Regierung Potsdam III D Nr. 12100*

### Grünow bei Prenzlau, Kr. Uckermark

Lit.: HOL VIII, 376ff.

- 2342 Bauten und Reparaturen auf dem Vorwerk Grünow  
 Bd 1 1819 - 1826  
*BLHA Rep. 2 A Regierung Potsdam III D Nr. 7677*
- 2343 Bd 2 1827 - 1833  
*BLHA Rep. 2 A Regierung Potsdam III D Nr. 7678*

2344	Bd 3 <i>BLHA Rep. 2 A Regierung Potsdam III D Nr. 7679</i>	1833 - 1845
2345	Bd 4 <i>BLHA Rep. 2 A Regierung Potsdam III D Nr. 7680</i>	1845 - 1861
2346	Bd 5 <i>BLHA Rep. 2 A Regierung Potsdam III D Nr. 7681</i>	1861 - 1866
2347	Bd 6 <i>BLHA Rep. 2 A Regierung Potsdam III D Nr. 7682</i>	1867 - 1882
2348	Bd 7 <i>BLHA Rep. 2 A Regierung Potsdam III D Nr. 7683</i>	1884 - 1889
2349	Bd 8 <i>BLHA Rep. 2 A Regierung Potsdam III D Nr. 7684</i>	1889 - 1893
2350	Bd 9 <i>BLHA Rep. 2 A Regierung Potsdam III D Nr. 7685</i>	1894 - 1896
2351	Neubauten auf der Domäne Grünow Bd 1 <i>BLHA Rep. 2 A Regierung Potsdam III D Nr. 27502</i>	1897 - 1905
2352	Bd 2 <i>BLHA Rep. 2 A Regierung Potsdam III D Nr. 27503</i>	1905 - 1911
2353	Bd 3 <i>BLHA Rep. 2 A Regierung Potsdam III D Nr. 27504</i>	1911 - 1922
2354	Bd 4 <i>BLHA Rep. 2 A Regierung Potsdam III D Nr. 27505</i>	1923 - 1932
2355	Bd 5 <i>BLHA Rep. 2 A Regierung Potsdam III D Nr. 27506</i>	1933 - 1945
2356	Inventar der auf der Domäne Grünow befindlichen Gebäude, Gehege, Gräben, Staudämme und Brunnen <i>BLHA Rep. 2 A Regierung Potsdam III D Nr. 7686</i>	1827 - 1892
2357	Baubestandsbuch der Domäne Grünow. Beschreibung Bd 1 <i>BLHA Rep. 2 A Regierung Potsdam III D Nr. 27496</i>	1912 - 1930
2358	Baubestandsbuch der Domäne Grünow. Zeichnungen Bd 2 <i>BLHA Rep. 2 A Regierung Potsdam III D Nr. 27497</i>	1892 - 1930
2359	Baubestandsbuch der Domäne Grünow. Beschreibungen Bd 1 <i>BLHA Rep. 2 A Regierung Potsdam III D Nr. 27498</i>	1931 - 1944
2360	Baubestandsbuch der Domäne Grünow. Zeichnungen Bd 2 <i>BLHA Rep. 2 A Regierung Potsdam III D Nr. 27499</i>	1931 - 1937

- 2361 Taxen, Kataster und Rekapitulationen von den beim Domänenfeuerschädenverband versicherten Gebäuden der Domäne Grünow 1931 - 1943  
*BLHA Rep. 2 A Regierung Potsdam III D Nr. 27512*
- 2362 Brandschäden auf der Domäne Grünow 1939  
*BLHA Rep. 2 A Regierung Potsdam III D Nr. 27509*
- 2363 Elektrische Anlagen auf der Domäne Grünow 1928 - 1938  
Enth. u.a.: Lageplan zur Elektrifizierung des Domänenvorwerks Grünow, 10. Sept. 1936.  
*BLHA Rep. 2 A Regierung Potsdam III D Nr. 27495*
- 2364 Verschiedene Bodenreformangelegenheiten 1951 - 1952  
Enth. u.a.: Grundriss vom Gutshaus Grünow angefertigt auf Grund örtlicher Aufnahme vom Bodenkulturamt Prenzlau (1:100, fol. 275).  
*BLHA Rep. 208 Ministerium für Land- und Forstwirtschaft Nr. 222*
- 2365 Abriss einer Scheune auf dem Vorwerk Grünow und Neubau eines massiven Stalles, Bau eines Zweifamilienhauses, einer Vogtwohnung, eines Gefängnisses und einer Spritzenremise auf dem Vorwerk Gramzow 1791 - 1793  
Enth. u.a.: Zeichnung zum Bau eines massiven Stalles auf dem Vorwerk Grünow.  
*BLHA Rep. 7 Gramzow Nr. 182*
- 2366 Pachtvertrag über das Vorwerk Grünow für die Jahre 1837 bis 1860 1836 - 1853  
Enth. u.a.: Vertrag über den Bau eines Backhauses.  
*BLHA Rep. 2 A Regierung Potsdam III D Nr. 7541*
- 2367 Errichtung von Holzställen auf der Domäne Grünow 1934 - 1939  
Enth. u.a.: Vorentwurf und Lageplan für die Errichtung von Holzställen, 1935.  
*BLHA Rep. 2 A Regierung Potsdam III D Nr. 27508*
- 2368 Neubau eines Werkstättengebäudes auf der Domäne Grünow 1939 - 1942  
*BLHA Rep. 2 A Regierung Potsdam III D Nr. 27510*

### Grünow, Kr. Uckermark

Lit.: HOL VIII, 373ff.

- 2369 Die von mehreren Einsassen des Kreises Angermünde nachgesuchte Erlaubnis, Gebäude aufführen zu dürfen, ingleichen die Inhibierung der ohne Erlaubnis begonnenen Bauten 1858 - 1859  
Enth. u.a.: Situationsplan von Wohn- und Wirtschaftsgebäuden auf dem Rittergut Grünow, 20. Mai 1858 (fol. 157r).  
*BLHA Rep. 6 B Angermünde Nr. 67*

### Grünswalde, Kr. Dahme-Spreewald → Bornsdorf

### **Grüntal/Mark, Kr. Barnim**

Lit.: HOL VI, 197ff.

- 2370 Maßnahmen zur Durchführung der Bodenreform in den Gemeinden des Kreises Oberbarnim: Grüntal/Mark 1947 - 1948  
Enth. u.a.: Bauzeichnung des Schlosses.  
*BLHA Rep. 208 Ministerium für Land- und Forstwirtschaft Nr. 1211*

### **Gühlen, Kr. Ostprignitz-Ruppin**

Lit.: HOL II, 90ff.

Siehe auch: 3370

- 2371 Bodenreformangelegenheiten in den Gemeinden des Kreises Ruppin: Gühlen, Schloss o.J.  
Enth. u.a.: Skizzen.  
*BLHA Rep. 238 Bodenkulturamt Neuruppin Nr. 173*
- 2372 Karte von den Ländereien und Wiesen des Rittergutes Gühlen, angefertigt auf Grund örtlicher Messungen durch Katasterkontrolleur Nickel[s] 1904  
(kol., 1:5000, 99,8 x 66,8)  
Enth. u.a.: Gebäudelage Gühlen mit Gutshaus.  
*BLHA Rep. 37 Gühlen Karte 1 A*
- 2373 Bauzeichnungen für das Schloss Gühlen bei Lindow 1950  
Enth. u.a.: Grundrisse mit Nutzungsangaben (1:100, ca. 63,5 x 54).  
*BLHA Rep. 238 Bodenkulturamt Neurupin Karte 1/1 A*
- 2374 Bauzeichnungen für das Schloss Gühlen bei Lindow und ein Verwalterhaus 1950  
Enth. u.a.: Grundrisse mit Nutzungsangaben (1:100, ca. 64,5 x 54,5).  
*BLHA Rep. 238 Bodenkulturamt Neuruppin Karte 1/2 A*

### **Guhlsdorf, Kr. Prignitz**

Lit.: HOL I, 299ff.

- 2375 Karte von den bäuerlichen Grundstücken der Feldmark Guhlsdorf, 1848 (1:2500) 1848  
Enth. u.a.: Gutslage.  
*BLHA Rep. 24 Westprignitz Karte 54 G*

### **Gulben, Kr. Spree-Neisse**

Lit.: HOLNL II, 41 - Duncker NA II, 228ff. - Houwald VII,108ff.

- 2376 Inventarübernahme von Gut Gulben durch Karl Wilhelm von Promnitz 1739  
Enth. u.a.: Angaben zu Wohngebäuden und Gärten.  
*BLHA Rep. 37 Gulben Nr. 2*
- 2377 Maßnahmen zur Durchführung der Bodenreform in den Gemeinden des Kreises

Cottbus: Gulben 1947 - 1950  
 Enth. u.a.: Lageplan, Grundriss und Ansicht des Gutshauses.  
*BLHA Rep. 208 Ministerium für Land- und Forstwirtschaft Nr. 599*

### Gülitz, Kr. Prignitz

Lit.: HOL I, 296ff.

2378 Reinkarte der Bauernfeldmark Gülitz, 1842 (1:2500) 1842  
 Enth. u.a.: Gutslage.  
*BLHA Rep. 24 Westprignitz Karte 53 G*

### Gusow, Kr. Märkisch-Oderland

Lit.: HOL VII, 157ff. - Duncker NA II, 231ff.

2379 Bausachen von Schloss Gusow 1847 - 1905  
*BLHA Rep. 37 Gusow Nr. 18*

2380 Anlage einer Wasserleitung für das Rittergut Gusow 1852  
*BLHA Rep. 37 Gusow Nr. 19*

2381 Kontobuch für Schlossbausachen von Gusow 1869 - 1873  
*BLHA Rep. 37 Gusow Nr. 20*

2382 Belege für Schlossreparaturen in Gusow 1869 - 1870  
*BLHA Rep. 37 Gusow Nr. 21*

2383 Maßnahmen zur Durchführung der Bodenreform in den Gemeinden des Kreises  
 Lebus: Gusow 1947 - 1950  
 Enth. u.a.: Bestandsbezeichnung vom Schloss Gusow und Lagepläne der ehemaligen  
 Gutsländereien.  
*BLHA Rep. 208 Ministerium für Land- und Forstwirtschaft Nr. 746*

2384 Verpachtung der Rittergüter Gusow und Platkow an den Amtmann Wilhelm  
 Kersten aus Wriezen (1805) 1808 - 1809  
 Enth. u.a.: Inventar der Rittergüter von 1805.  
*BLHA Rep. 37 Gusow Nr. 27*

2385 Bau und der Rübenzuckerfabrik auf dem Territorium des Gutes Gusow 1850 - 1875  
 Enth. u.a.: 3 Situationspläne.  
*BLHA Rep. 6 B Lebus Nr. 653*

2386 Anlage, Erweiterung und Revision der Zuckerfabrik auf dem Rittergut Gusow 1862 - 1872  
 Enth. u.a.: 6 Bauzeichnungen und Situationspläne.  
*BLHA Rep. 6 B Lebus Nr. 654*

2387 Projekt zur Anlage eines Knochenkohlenlühofens auf dem Gut Gusow 1858  
 Enth. u.a.: 1 Situationsplan und 1 Bauzeichnung.  
*BLHA Rep. 6 B Lebus Nr. 687*

2388 Inventar der Schlossgärtnerei zu Gusow 1889 - 1891  
*BLHA Rep. 37 Gusow Nr. 22 und 23 (Duplikat)*

- 2389 Naturschutzgebiete im Kreis Lebus. Der Schlosspark in Gusow 1940 - 1941  
*BLHA Rep. 3 B Regierung Frankfurt (Oder) I Hb Nr. 998*

### **Gutenpaaren, Kr. Havelland**

Lit.: HOL III, 264ff.

- 2390 Genehmigung von Neubauten im Kreise Westhavelland im Jahre 1835 1835 - 1836  
Bd 19  
Enth. u.a.: Maßstabsgetreuer Situationsplan von einem Teil der Wohn- und Wirtschaftsgebäude des Rittergutes Gutenpaaren zum Neubau einer Scheune, zum Vorgang vom 6. Apr. 1835 (Zimmermeister Seyring).  
*BLHA Rep. 6 B Westhavelland Nr. 744*
- 2391 Genehmigung von Neubauten im Kreise Westhavelland in den Jahren 1859-1863 1859 - 1863  
Enth. u.a.: Kolorierter, maßstabgerechter Situationsplan von Wohn- und Wirtschaftsgebäuden auf dem Rittergut Gutenpaaren zum Bau einer neuen Scheune, 8. Apr. 1862 (Maurermeister W. Born).  
*BLHA Rep. 6 B Westhavelland Nr. 757*

### **Gütergotz (seit 1937 Güterfelde), Kr. Potsdam-Mittelmark**

Lit.: HOL IV, 94ff. - Duncker NA II, 223ff.

Siehe auch: 4370

- 2392 Karte der Feldmark Gütergotz, angefertigt von Vermessungs-Revisor Gütschow, 1837 1837  
Enth. u.a.: Ortslage mit Gutshaus, Wirtschaftshof und Park.  
*BLHA Rep. 24 Teltow Karte 2 G*
- 2393 Bau bei den Vorwerken und Mühlen 1733 - 1734  
Enth. u.a.: Vorwerkshaus zu Gütergotz, 1733 (fol. 63). - Plan für ein neues Pächterhaus zu Gütergotz, 1753 (fol. 68).  
*BLHA Rep. 2 Kurmärkische Kammer B Nr. 1723*
- 2394 Wiederaufbau der abgebrannten Gebäude auf dem Vorwerk Gütergotz 1763 - 1773  
*BLHA Rep. 2 Kurmärkische Kammer D Nr. 15576*
- 2395 Wiederaufbau des abgebrannten Vorwerks Gütergotz und dessen Überlassung an den Wilson zur englischen Wirtschaft 1767 - 1770  
*BLHA Rep. 2 Kurmärkische Kammer D Nr. 15577*
- 2396 Besitzverhältnisse des Schulzengerichtes und Rittergutes zu Gütergotz 1567 - 1712  
Enth. u.a.: Inventar.  
*BLHA Rep. 2 Kurmärkische Kammer D Nr. 15363/1*
- 2397 Kauf des Gutes Gütergotz 1709 - 1721  
Enth. u.a.: Beschreibung des Gutes Gütergotz von 1709  
*BLHA Rep. 2 Kurmärkische Kammer D Nr. 15306/1*

- 2398 Vererbpachtung des Gutes Gütergotz 1718 - 1727  
 Enth. u.a.: Inventar.  
*BLHA Rep. 2 Kurmärkische Kammer D Nr. 15286*
- 2399 Bauten und Reparaturen im Amt Potsdam 1799  
 Enth. u.a.: Zeichnung zur Erbauung einer Brau- und Branntweinbrennerei in Gütergotz, 1799 (fol. 139 und 140).  
*BLHA Rep. 2 Kurmärkische Kammer B Nr. 1702*

### Haage, Kr. Havelland

Lit.: HOL III, 147f.

- 2400 Genehmigung von Neubauten im Kreise Westhavelland in den Jahren 1864-1868 1863 - 1869  
 Enth. u.a.: Maßstabsgerechter Situationsplan von einem Teil der Wirtschaftsgebäude auf dem Rittergut Haage zum Abbruch und Neubau eines Stalls, 16. Apr. 1866 (Sittel).  
*BLHA Rep. 6 B Westhavelland Nr. 758*
- 2401 Genehmigung von Neubauten im Kreise Westhavelland in den Jahren 1869-1872 1869 - 1872  
 Enth. u.a.: Maßstabsgetreuer Situationsplan von einem Teil der Wirtschaftsgebäude des Ritterguts Haage zum Bau eines neuen Gärtnerhauses, 11. März 1869; neuer Stall beim Gärtnerhaus, 30. Juni 1870 (Zimmer- und Maurermeister H. Voigt).  
*BLHA Rep. 6 B Westhavelland Nr. 759*
- 2402 Genehmigung von Neubauten im Kreise Westhavelland in den Jahren 1873-1876 1873 - 1876  
 Enth. u.a.: Situationsplan von einem Teil der Wohn- und Wirtschaftsgebäude auf dem Rittergut Haage zur Reparatur eines Daches, 27. Apr. 1874 (Zimmer- und Maurermeister H. Voigt).  
*BLHA Rep. 6 B Westhavelland Nr. 760*

### Hackenhäusen, Kr. Potsdam-Mittelmark

Lit.: HOL V, 162

- 2403 Maßnahmen zur Durchführung der Bodenreform in den Gemeinden des Kreises Zauch-Belzig: Freienthal 1948 - 1951  
 Enth. u.a.: Abzeichnung der Flurkarte von der Gemarkung Hackenhäusen, mit Gebäudelage des Vorwerks (1:3000, fol. 15).  
*BLHA Rep. 208 Ministerium für Land- und Forstwirtschaft Nr. 2232*
- 2404 Verschiedene Bauzeichnungen zur Försterei Hackenhäusen um 1908 1908  
*BLHA Rep. 37 Friedersdorf-Groß Kreuz Nr. 235*
- 2405 Neubau des Guts- und Försterwohnhauses und der Kiefernсамendarre in Hackenhäusen 1908 - 1909  
*BLHA Rep. 37 Friedersdorf-Groß Kreuz Nr. 231*
- 2406 Bausachen: Pläne für den Ausbau der Försterei Hackenhäusen als Jagdhaus (1:20) 1943 - 1944  
 Enth. u.a.: Schriftwechsel zwischen dem Rittmeister von der Marwitz und dem Ar-

chitekten Paul Emmerich. - Innenansichten bzw. Grundrisse von Wohn-, Speise-, Schlaf- und Fremdenzimmer.

*BLHA Rep. 37 Friedersdorf-Groß Kreuz Nr. 234*

### Hagelberg, Kr. Potsdam-Mittelmark

Lit.: HOL V, 162ff.

- 2407 Inventarbuch vom Rittergut Hagelberg 1932 - 1933  
*BLHA Rep. 37 Wiesenburg Nr. 601*
- 2408 *BLHA Rep. 37 Wiesenburg Nr. 602* 1935 - 1941

### Hammer, Kr. Oberhavel

Lit.: HOL VI, 203ff.

Siehe auch: 3242 und 3254

- 2409 Grundrisse von Amtsgehöften, Vorwerken und Schäfereien in den Kurmärkischen Ämtern (Ende 18. Jh.)  
Enth. u.a.: Vorwerk Hammer (fol. 18).  
*BLHA Rep. 2 Kurmärkische Kammer Karte 94 C*
- 2410 Reinkarte (I. u. II.) der Feldmark Hammer, aufgenommen von Rohlwes, 1850, vervollständigt von Dedlow (1 : 2.500) 1850  
Enth. u.a.: Lage des Vorwerks Hammer.  
*BLHA Rep. 24 Niederbarnim Karte 19 G u. 19/1 G*
- 2411 Separation zu Liebenthal, Hammer und Liebenwalde Bd 3 1777 - 1791  
Enth. u.a.: Translokation der Vorwerksgebäude von Liebenwalde nach Hammer.  
*BLHA Rep. 2 Kurmärkische Kammer D Nr. 11902*
- 2412 Bauten und Reparaturen im Amt Liebenwalde und den Vorwerken 1788 - 1791  
Enth. u.a.: Grundriss zu einem Wirtschaftsgebäude (Fachwerk) auf dem Vorwerk Hammer, 1790 (fol. 190).  
*BLHA Rep. 2 Kurmärkische Kammer B Nr. 1228*
- 2413 Bauten und Reparaturen im Amt Liebenwalde 1793 - 1803  
Enth. u.a.: Profil von dem großen Kuhstall auf dem Vorwerk Hammer, 1793 (fol. 23).  
*BLHA Rep. 2 Kurmärkische Kammer B Nr. 1230*
- 2414 Neubauten auf der Domäne Hammer Bd 1 1897 - 1901  
*BLHA Rep. 2 A Regierung Potsdam III D Nr. 27554*
- 2415 Bd 2 1902 - 1908  
*BLHA Rep. 2 A Regierung Potsdam III D Nr. 27555*
- 2416 Bd 3 1909 - 1923  
*BLHA Rep. 2 A Regierung Potsdam III D Nr. 27556*

- 2417 Bd 4 1924 - 1935  
*BLHA Rep. 2 A Regierung Potsdam III D Nr. 27557*
- 2418 Bd 5 1936 - 1940  
*BLHA Rep. 2 A Regierung Potsdam III D Nr. 27558*
- 2419 Bd 6 1941 - 1943  
*BLHA Rep. 2 A Regierung Potsdam III D Nr. 27559*
- 2420 Bd 7 1944 - 1946  
*BLHA Rep. 2 A Regierung Potsdam III D Nr. 27560*
- 2421 Gebäudegrundrisse zum Inventar des Domänenvorwerks Hammer 1885 - 1886  
*BLHA Rep. 2 A Regierung Potsdam III D Nr. 10878*
- 2422 Gebäudeverzeichnis und Bietungsregeln bei der Verpachtung der Domäne Hammer 1929 - 1931  
*BLHA Rep. 2 A Regierung Potsdam III D Nr. 27539*
- 2423 Zeichnung von der Brennerei und von den Wirtschaftsgebäuden in Hammer 1846  
*BLHA Rep. 2 A Regierung Potsdam III D Nr. 10787*
- 2424 Wiederaufbau der am 20. Dez. 1881 auf der Domäne Hammer  
abgebrannten beiden Scheunen 1881 - 1883  
*BLHA Rep. 2 A Regierung Potsdam III D Nr. 10899*
- 2425 Bau einer Freitreppe am Pächterwohnhaus 1925 - 1928  
*BLHA Rep. 2 A Regierung Potsdam III D Nr. 27561*
- 2426 Bauangelegenheiten und Baubeschwerden im Kreise Niederbarnim  
Bd 11 1944  
Enth. u.a.: Lageplan (1:500), Profil und Aufsicht (1:100) zum Bau eines Geräteschup-  
pens auf der Domäne Hammer, 16. Mai 1943.  
*BLHA Rep. 2 A Regierung Potsdam I Hb Nr. 1550*
- 2427 Listenblätter über die Genehmigung zur Errichtung von Starkstromleitungen auf  
domänenstaatlichem Gelände 1934 - 1942  
Enth. u.a.: Leitungsführung auf dem Gelände der Domäne Hammer mit Gebäu-  
delage der Domäne, Kartenblatt Nr. 6, Domäne Hammer Nr. 57 (1:2000).  
*BLHA Rep. 2 A Regierung Potsdam III D Nr. 25802/1*
- 2428 Feuer in Hammer 1825 - 1845  
Enth. u.a.: Plan zum Wiederaufbau der am 13. Okt. 1825 abgebrannten Kos-  
säthengehöfte vor dem Dorf Hammer mit einem Teil des Vorwerksgehöfts. 23.  
Dez. 1825 (Zimmermeister H. Müller).  
*BLHA Rep. 2 A Regierung Potsdam III D Nr. 11363*
- 2429 Beschaffung und Unterhaltung der Feuerlöschgeräte auf der Domäne Hammer (1890),  
Enth. u.a.: Lageplan der Domäne Hammer, 1890 (1:50). 1922 - 1944  
*BLHA Rep. 2 A Regierung Potsdam III D Nr. 27567*
- 2430 Taxen, Kataster, Rekapitulationen usw. von den beim Domänen-Feuerschädenver-  
band versicherten Gebäuden des Amtes Liebenwalde (Domäne Hammer und Vor-  
werke Liebenenthal und Prötze) 1870 - 1925  
*BLHA Rep. 2 A Regierung Potsdam III D Nr. 11357*

- 2431 Taxen, Kataster und Rekapitulationen usw. von den beim Domänenfeuerschädenverband versicherten Gebäuden der Domäne Hammer 1925 - 1944  
*BLHA Rep. 2 A Regierung Potsdam III D Nr. 27568*
- 2432 Schadenfeuer im Kreise Niederbarnim 1937 - 1943  
Enth. u.a.: Lageplan zum Stallbrand auf der Domäne Hammer am 16. Okt. 1937 (1:500). - Zwei Fotos der abgebrannten Scheune.  
*BLHA Rep. 2 A Regierung Potsdam I Hb Nr. 2171*

**Harnekop, Kr. Märkisch-Oderland → Prädikow**

**Hartmannsdorf, Kr. Oder-Spree**

Lit.: HOL IX, 106ff.

- 2433 Karte der Feldmark Alt Hartmannsdorf, vermessen von Balcke, 1835 (1:3000) 1835  
Enth. u.a.: Gutslage.  
*BLHA Rep. 24 Beeskow-Storkow Karte 3 G*
- 2434 Verkauf der Erbpachtgerechtigkeit des Vorwerks Hartmannsdorf vom Amtmann Fleischer an den Oberamtmann Lindstedt 1841 - 1842  
Enth. u.a.: Inventar des Gutes Hartmannsdorf.  
*BLHA Rep. 7 Stahmsdorf Nr. 51/2*

**Häsen, Kr. Oberhavel**

Lit.: HOL II, 93f.

- 2435 Karte des Ritterguts Häsen, angefertigt nach vorhandenen Unterlagen von Alfred Schaefer, 1921 (Druck, 1:7.500, 99 x 73,8) 1921  
Enth. u.a.: Gebäudelage Häsen mit Gut und Gutsпарк.  
*BLHA Rep. 37 Liebenberg Karte 1 A*
- 2436 Taxen und Inventarien der Güter Liebenberg und Häsen 1730  
*BLHA Rep. 37 Liebenberg Nr. 1*
- 2437 Belege zur Baurechnung des Gutes Häsen 1821 - 1822  
*BLHA Rep. 37 Liebenberg Nr. 313*

**Hasenholz, Kr. Märkisch-Oderland → Buckow (Märkische Schweiz)**

**Haverland, Kr. Prignitz**

Lit.: HOL I, 332f.

- 2438 Dokumente und Briefwechsel über den Erbkauf des Rittergutes in Haverland (1672, 1688 - 1689,  
▶ 62 Enth. u.a.: Kolorierter, maßstabgerechter Plan des ehemaligen Grabowschen 1701 - 1713)  
Hofes und der Gärten. - Inventarium. 1728 - 1734  
*BLHA Rep. 37 Plattenburg-Wilsnack Nr. 6453*

**Heinersdorf, Kr. Oder-Spree**

Lit.: HOL VII, 175ff.

- 2439 Versicherung des Rittergutes Heinersdorf mit Behlendorf 1920 - 1934,  
 Enth. u.a.: Beschreibung und Bewertung der Gebäude, Baulichkeiten und Zubehör- 1938  
 stücke des Gutes, 1938. - Bericht über die Besichtigung des Gutes, 1920. - Bericht  
 über die Besichtigung des Herrenhauses in Heinersdorf, 1938.  
*BLHA Rep. 55 F Lebus Nr. RG 12*

**Heinersdorf, Kr. Uckermark**

Lit.: HOL VIII, 412ff.

- 2440 Inventare vom Vorwerk zu Heinersdorf 1690 - 1741  
*BLHA Rep. 37 Schwedt-Vierraden Nr. 530*
- 2441 Beschreibung der herrschaftlichen Gebäude im Amt Schwedt, in Hohenkränig, Nie-  
 derkränig, Saathen, Grabow, Nahausen, Meyenburg, Bergholz [Berkholz], Heiners-  
 dorf, Schönermark, der 17 Kossätenhöfe in Blumenhagen, Hohenfelde, Garow,  
 Peetzig, der Vorwerksgebäude bei Vierraden, des Zollhauses zu Stendalichin (die ers-  
 ten 22 Seiten, die letzten Seiten fehlen) (1771)  
 Enth. u.a.: Beschreibung der Gebäude des Amtsvorwerks Heinersdorf: Wohnhaus  
 (fol. 430). - Scheunen und Ställe (fol. 441). - Schäferhaus und Ställe (fol. 442). -  
 Brauhaus (fol. 448). - Familienhäuser (fol. 452 und 456). - Ehemalige Freihäuser  
 (fol. 453). - Forstgebäude (fol. 458).  
*BLHA Rep. 37 Schwedt-Vierraden Nr. 410*
- 2442 Bauten und Reparaturen auf dem Viehhof, Jägerhof vor dem Schlosstor, dem  
 Landhaus im Gehege und dem Gehegewärterhaus am Kuhdamm bei Heinrichs-  
 lust 1772 - 1813  
*BLHA Rep. 37 Schwedt-Vierraden Nr. 1192*
- 2443 Bauten und Reparaturen der Forstgebäude in den Heinersdorfer und Pommer-  
 schen Revieren 1779 - 1816  
*BLHA Rep. 37 Schwedt-Vierraden Nr. 1193*

**Hellberge, Kr. Oberhavel**

Lit.: HOL VIII, 417

Siehe auch: 287

- 2444 Grundrisse von Amtsgehöften, Vorwerken und Schäfereien in den Kurmärkischen  
 Ämtern (Ende 18. Jh.)  
 Enth. u.a.: Vorwerk Hellberge (fol. 24).  
*BLHA Rep. 2 Kurmärkische Kammer Karte 94 C*

- 2445 Brandschadenfeststellung für die Scheunen Nr. 4 und 9 auf dem Vorwerk Hellberge, Domäne Badingen 1938 - 1944  
*BLHA Rep. 2 A Regierung Potsdam III D Nr. 26082*

### **Herbersdorf, Kr. Teltow-Fläming**

Lit.: HOL X, 199ff.

- 2446 Karte von der Feldmark Herbersdorf, gemessen 1820/1821 durch Emden, kopiert 1828 durch Eckhardt 1828  
Enth. u.a.: Gebäudelage des Ritterguts Herbersdorf.  
*BLHA Rep. 37 Bärwalde-Wiepersdorf Karte 13 G*
- 2447 Reparaturjournal der Rittergüter Weißen, Meinsdorf und Herbersdorf 1766 - 1773  
*BLHA Rep. 37 Bärwalde-Wiepersdorf Nr. 120*
- 2448 Bauunterlagen 1779 - 1915  
Enth. u.a.: Grundriss der auf dem Vorwerk Herbersdorf, Kr. Jüterbog-Luckenwalde, stehenden und neu zu errichtenden Gebäude, 1779.  
*BLHA Rep. 37 Bärwalde-Wiepersdorf Nr. 2062 ÜF*
- 2449 Bauanschlüge für Gutsgebäude 1846  
Enth. u.a.: Anschlag: Neue Scheune und neuer Stall auf dem Rittergut Herbersdorf. - Ansicht und Profil einer Täfelung (?).  
*BLHA Rep. 37 Bärwalde-Wiepersdorf Nr. 136*
- 2450 Brände und Wiederaufbau in den Dörfern des Kreises Jüterbog-Luckenwalde 1858 - 1868  
Enth. u.a.: Maßstabsgetreuer, kolorierter Retablisementsplan mit der Gebäudelage des abgebrannten herrschaftlichen Gehöfts in Herbersdorf, 19. Okt. 1865.  
*BLHA Rep. 2 A Regierung Potsdam I Hb Nr. 2163*

### **Hermsdorf, Kr. Dahme-Spreewald**

Lit.: HOL IX, 109ff.

- 2451 Bauten und Reparaturen an den Amtsgebäuden zu Hermsdorf 1853 - 1869  
*BLHA Rep. 37 Königs Wusterhausen Nr. 854*
- 2452 Umwandlung des ehemaligen herrschaftlichen Wohnhauses auf dem Rittergut zu Hermsdorf in eine Försterwohnung sowie bauliche Instandhaltung desselben 1853 - 1864  
Bd 1  
*BLHA Rep. 37 Königs Wusterhausen Nr. 2013*
- 2453 Bd 2 1865 - 1881  
*BLHA Rep. 37 Königs Wusterhausen Nr. 2014*

### **Herrenstein, Kr. Uckermark**

Lit.: HOL VIII, 420f.

- 2454 Errichtung von gewerblichen Anlagen (Ziegeleien, Kalkbrennereien, Teeröfen, Glashütten) und Situationspläne dazu  
Bd 1 1845 - 1866  
Enth. u.a.: Maßstabsgerechter Grundriss und Profil des Brennofens auf dem Gut Herrenstein, 1. Juni 1856. - Maßstabsgerechter Situationsplan der Wohn- und Wirtschaftsgebäude von Gut Herrenstein, 1. Juni 1856.  
*BLHA Rep. 6 B Templin Nr. 269*

### Hertefeld, Kr. Oberhavel

Lit.: HOL III, 155f.

- 2455 Lageplan der Domäne Hertefeld (1:2000) 1912 - 1913  
*BLHA Rep. 2 A Regierung Potsdam III D Nr. 27651*
- 2456 Maßnahmen zur Durchführung der Bodenreform in den Gemeinden des Kreises Osthavelland: Hertefeld 1948  
Enth. u.a.: Lageplan vom Provinzialgut Hertefeld.  
*BLHA Rep. 208 Ministerium für Land- und Forstwirtschaft Nr. 1315*
- 2457 Feuer in Hertefeld 1844 - 1846  
Enth. u.a.: Maßstabsgetreue Zeichnungen zum Bau von Wirtschaftsgebäuden auf dem Amtsvorwerk Hertefeld: Maßstabsgetreue Grundrisse von abgebrannten Ställen und Scheunen, 16. Aug. 1844. - Ansichten, Balkenlage, Grundriss zum Bau eines Stalles, 23. Aug. 1844. - Profile, Ansicht und Balkenlage zum Bau einer Scheune, 23. Aug. 1844. - Maßstabsgetreuer, kolorierter Plan von der Hoflage des Vorwerks Hertefeld, angefertigt nach dem Brande 1844 durch Heidfeld.  
*BLHA Rep. 2 A Regierung Potsdam III D Nr. 9507*
- 2458 Bauten und Reparaturen auf dem Vorwerk Hertefeld  
Bd 1 1839 - 1855  
*BLHA Rep. 2 A Regierung Potsdam III D Nr. 9355*
- 2459 Bd 2 1855 - 1884  
*BLHA Rep. 2 A Regierung Potsdam III D Nr. 9356*
- 2460 Bd 3 1885 - 1894  
*BLHA Rep. 2 A Regierung Potsdam III D Nr. 9357*
- 2461 Bd 4 1895 - 1896  
*BLHA Rep. 2 A Regierung Potsdam III D Nr. 9358*
- 2462 Neubauten auf der Domäne Hertefeld  
Bd 1 1897 - 1915  
*BLHA Rep. 2 A Regierung Potsdam III D Nr. 27639*
- 2463 Bd 2 1915 - 1925  
*BLHA Rep. 2 A Regierung Potsdam III D Nr. 27640*
- 2464 Bd 3 1926 - 1943  
*BLHA Rep. 2 A Regierung Potsdam III D Nr. 27641*

- 2465 Vorentwurf für den Neubau des Pächterwohnhauses auf der Domäne Hertefeld 1909 - 1919  
 Enth. u.a.: Lageplan der Domäne Hertefeld, 1919 (1:1000). - Vorentwurf zum Umbau des Pächterwohnhauses zu einem Schnitterhaus auf der Domäne, 1909 (1:100). - Zeichnungen zum Neubau eines Inspektorwohnhauses auf der Domäne, 1910 (1:100).  
*BLHA Rep. 2 A Regierung Potsdam III D Nr. 27642*
- 2466 Baureparaturen sowie die Erfüllung der Bauverbindlichkeiten auf der Domäne Hertefeld 1922 - 1945  
 Enth. u.a.: Lageplan der Domäne Hertefeld, 1941 (1:1000).  
*BLHA Rep. 2 A Regierung Potsdam III D Nr. 27646*
- 2467 Bauten auf der Domäne Hertefeld 1912 - 1925  
*BLHA Rep. 27 A III Potsdam Nr. 1081*
- 2468 *BLHA Rep. 27 A III Potsdam Nr. 1082* 1925 - 1931
- 2469 *BLHA Rep. 27 A III Potsdam Nr. 1083* 1935 - 1942
- 2470 Gebäudeinventar des Domänenvorwerks Hertefeld vom 10. März 1834 1834 - 1864  
*BLHA Rep. 2 A Regierung Potsdam III D Nr. 9359*
- 2471 Gebäudeinventar des Domänenvorwerks Hertefeld 1856  
*BLHA Rep. 2 A Regierung Potsdam III D Nr. 9360*
- 2472 Gebäudeinventar der Domäne Hertefeld 1891 - 1895  
*BLHA Rep. 2 A Regierung Potsdam III D Nr. 27634*
- 2473 Gebäudeinventar der Domäne Hertefeld 1898  
*BLHA Rep. 2 A Regierung Potsdam III D Nr. 27635*
- 2474 Baubestandsbuch der Domäne Hertefeld. Zeichnungen Bd 1 1913 - 1925  
*BLHA Rep. 2 A Regierung Potsdam III D Nr. 27636*
- 2475 Baubestandsbuch der Domäne Hertefeld. Beschreibungen Bd 2 1925 - 1942  
*BLHA Rep. 2 A Regierung Potsdam III D Nr. 27637*
- 2476 Gebäudeinventar der Domäne Hertefeld 1834 - 1932  
*BLHA Rep. 27 A III Potsdam Nr. 1074*
- 2477 Zeichnungen zum Gebäudeinventar der Domäne Hertefeld 1888 - 1897  
*BLHA Rep. 27 A III Potsdam Nr. 1075*
- 2478 Lage- und Baupläne von der Domäne Hertefeld 1888 - 1943  
*BLHA Rep. 27 A III Potsdam Nr. 1076*
- 2479 Baubestandsbuch der Domäne Hertefeld. Beschreibungen 1917, 1925  
*BLHA Rep. 27 A III Potsdam Nr. 1077*
- 2480 Jahresbesichtigungen der Domäne Hertefeld 1936 - 1944  
*BLHA Rep. 27 A III Potsdam Nr. 1079*
- 2481 Baubogen für die Domäne Hertefeld 1938  
*BLHA Rep. 27 A III Potsdam Nr. 1080*
- 2482 Feuerversicherung der Domäne Hertefeld 1875 - 1939  
*BLHA Rep. 27 A III Potsdam Nr. 1078*

- 2483 Taxen, Kataster und Rekapitulationen usw. von den  
beim Domänenfeuerschädenverband versicherten Gebäuden der Domäne Hertefeld 1931 - 1939  
*BLHA Rep. 2 A Regierung Potsdam III D Nr. 27647*
- 2484 Neubau eines Dünger- und Geräteschuppens auf der Domäne Hertefeld 1915 - 1921  
*BLHA Rep. 27 A III Potsdam Nr. 1092*
- 2485 *BLHA Rep. 27 A III Potsdam Nr. 1093* 1922 - 1927, 1947
- 2486 Neubau eines Waschküchengebäudes auf der Domäne Hertefeld 1939 - 1941  
*BLHA Rep. 27 A III Potsdam Nr. 1094*
- 2487 Bau eines Waschküchengebäudes auf der Domäne Hertefeld 1938 - 1941  
Enth. u.a.: Plan zum Neubau eines Waschgebäudes auf der Domäne Hertefeld,  
1938 (1:100).  
*BLHA Rep. 2 A Regierung Potsdam III D Nr. 27645*
- 2488 Neubau von 2 Zweifamilienhäusern auf der Domäne Hertefeld 1935 - 1944  
Enth. u.a.: Lageplan der Domäne Hertefeld, 1938 (1:1000).  
*BLHA Rep. 2 A Regierung Potsdam III D Nr. 27643*
- 2489 Bau eines Wanderarbeiterheims und eines 2. Zweifamilienhauses 1937 - 1939  
Enth. u.a.: Lageplan der Domäne Hertefeld, 1938 (1:1000).  
*BLHA Rep. 2 A Regierung Potsdam III D Nr. 27644*
- 2490 Umbau des Pächterwohnhauses und Vierfamilienhauses Nr. 2 in Hertefeld 1938 - 1940  
*BLHA Rep. 27 A III Potsdam Nr. 1091*

**Herzberg, Kr. Oder-Spree → Beeskow****Herzfelde, Kr. Uckermark**

Lit.: HOL VIII, 422f.

- 2491 Lageplan des Rittergutes Herzfelde, Kr. Templin (1:5000, 103 x 89,7) 1930  
Enth. u.a.: Gebäudelage Herzfelde mit Gut und Park.  
*BLHA Rep. 37 Herzfelde Karte 1 G*

**Hillmersdorf, Kr. Elbe-Elster**

Lit.: HOLNL -

- 2492 Rechnung von den Kosten der seit dem 1. April 1847 bis 1. Juli 1859 auf den  
Vorwerken Zeckerin, Clementinenhof, Constantinshorst, Georgshof, Peterhof,  
Carlishof, Drehna und dem Rittergut Hillmersdorf ausgeführten Neubauten 1847 - 1859  
*BLHA Rep. 37 Sonnewalde Nr. 50*
- 2493 Inventarium des Ritterguts Hillmersdorf o.J.  
*BLHA Rep. 37 Sonnewalde Nr. 1853*
- 2494 Anordnung des Grafen zu Solms in Angelegenheiten des Inventars und Bauholzes  
für das Rittergut Hillmersdorf bei dessen Verpachtung an Christian Mitasch 1831  
*BLHA Rep. 37 Sonnewalde Nr. 2347*

**Himmelpfort, Kr. Oberhavel**

Lit.: HOL VIII, 432ff.

- 2495 Reparaturanschläge des Gutes Himmelpfort 1809  
*BLHA Rep. 7 Badingen Nr. 167*

**Hinzdorf, Kr. Prignitz**

Lit.: HOL I, 349ff.

- 2496 Bau eines Kornbodens auf dem Gut Hinzdorf 1802  
Enth. u.a.: Vertrag und Anschlag.  
*BLHA Rep. 37 Plattenburg-Wilsnack Nr. 3300*

**Hirschfelde, Kr. Barnim**

Lit.: HOL VI, 237ff.

- 2497 Brouillonkarte der bäuerlichen Feldmark, angefertigt durch Knauert, Mai 1840 1840  
(1:3000)  
Enth. u.a.: Gutslage mit Küchen- und Bienengarten.  
*BLHA Rep. 24 Oberbarnim Karte 34 G*
- 2498 Maßnahmen zur Durchführung der Bodenreform in den Gemeinden des Kreises 1946 - 1951  
Oberbarnim: Hirschfelde  
Enth. u.a.: Pläne des Schlosses, Parkes in Hirschfelde, 1947.  
*BLHA Rep. 208 Ministerium für Land- und Forstwirtschaft Nr. 1216*
- 2499 Alexander Duncker (Hg.), Die ländlichen Wohnsitze, Schlösser und Residenzen 1869 - 1870  
der Ritterschaftlichen Grundbesitzer der Preußischen Monarchie, Bd. 11. Berlin  
1869-1870  
Enth. u.a.: Lithographie von Hirschfelde.  
*BLHA Bibliothek Sign. OB 5410/11*

**Hohenahlsdorf, Kr. Teltow-Fläming → Bärwalde**

**Hohendorf, Kr. Dahme-Spreewald**

Lit.: HOLNL I, 59f. - Houwald V, 214ff.

- 2500 Karte von den den 6 Kossäten, 5 Eigentümern und der Schule zu Hohendorf gehörigen Grundstücken, angefertigt von Lichtenhayn, 1828 (1:2500) 1828  
Enth. u.a.: Lage des Gutshauses und herrschaftlichen Gartens.  
*BLHA Rep. 24 Luckau Karte 71 G*

**Hohenfelde, Kr. Uckermark**

Lit.: HOL VIII, 439f.

- 2501 Die von mehreren Einsassen des Kreises Angermünde nachgesuchte Erlaubnis, Gebäude aufführen zu dürfen, ingleichen die Inhibierung der ohne Erlaubnis begonnenen Bauten 1847 - 1848  
 Enth. u.a.: Situationsplan von dem neuen Wohngebäude auf dem Rittergut Hohenfelde, 1. Apr. 1848.  
*BLHA Rep. 6 B Angermünde Nr. 65*
- 2502 Enth. u.a.: Situationsplan von Wohn- und Wirtschaftsgebäuden auf dem Rittergut Hohenfelde, 3. Juni 1857.  
*BLHA Rep. 6 B Angermünde Nr. 66*
- 2503 Enth. u.a.: Situationsplan von Wohn- und Wirtschaftsgebäuden auf dem Rittergut Hohenfelde, 26. März 1865. 1864 - 1865  
*BLHA Rep. 6 B Angermünde Nr. 69*
- 2504 Beschreibung des Vorwerks Hohenfelde 1725  
*BLHA Rep. 7 Brüßow Nr. 248*
- 2505 Inventar der Vorwerke Löcknitz, Rossow, Caselow, Woddow, Schmölln und Hohenfelde 1725  
*BLHA Rep. 7 Brüßow Nr. 283*
- 2506 Beschreibung der herrschaftlichen Gebäude im Amt Schwedt, in Hohenkränig, Niederkränig, Saathen, Grabow, Nahausen, Meyenburg, Bergholz [Berkholz], Heinersdorf, Schönermark, der 17 Kossätenhöfe in Blumenhagen, Hohenfelde, Garow, Peetzig, der Vorwerksgebäude bei Vierraden, des Zollhauses zu Stendalichin (die ersten 22 Seiten, die letzten Seiten fehlen) (1771)  
 Enth. u.a.: Beschreibung der Gebäude des Amtsvorwerks Hohenfelde: Wohnhaus (fol. 529). - Ställe (fol. 557). - Schäferei (fol. 542). - Familienhaus (fol. 548). -  
*BLHA Rep. 37 Schwedt-Vierraden Nr. 410*

**Hohenfinow, Kr. Barnim**

Lit.: HOL VI, 145ff.

- 2507 Karte von Hohenfinow und Tornow (1724)  
*BLHA AKS Karte 1071 A*
- 2508 Karte von Hohenfinow und Tornow 1724  
*BLHA AKS Karte 1072 A*
- 2509 Generalkarte vom Rittergut Hohenfinow (Hohen Finow), den Dörfern Hohenfinow, Tornow, Sommerfelde und den Kolonien Amalienhof, Struwenberg und Karlswerk (Carlswerk) (kol. Druck, ca. 1:19000, 58,3 x 45,2) [ca. 1870]  
 Enth. u.a.: Gebäudelage des Ritterguts Hohenfinow.  
*BLHA Rep. 37 Hohenfinow Karte 1 B*

- 2510 Generalkarte vom Rittergut Hohenfinow, den Dörfern Hohenfinow, Tornow, Sommerfelde und den Kolonien Amalienhof, Struwenberg und Karlswerk (Carls-  
werk) (kol. Druck, ca. 1:19000, 58,3 x 45,2) [ca. 1934]  
Enth. u.a.: Gebäudelage des Ritterguts Hohenfinow.  
*BLHA Rep. 37 Hohenfinow Karte 2 B*
- 2511 Bauten und Reparaturen im Schloss zu Hohenfinow 1862 - 1875  
Enth. u.a.: Kolorierter, maßstabgerechter Situationsplan von Wohn- und Wirt-  
schaftsgebäuden auf dem Rittergut Hohenfinow zwecks Einrichtung einer Wasch-  
küche nebst Plättraum in einem vorhandenen Stallgebäude, Sept. 1862; Profil  
und Grundriss mit Nutzungsangaben, Sept. 1862 (Maurermeister Eduard Neu-  
bart ?). - Skizze (Ansicht) eines Kamins (Journey). - Rechnungen.  
*BLHA Rep. 37 Hohenfinow Nr. 13*
- 2512 Bau eines Pferdestalles und einer Reitbahn zu Hohenfinow 1873 - 1874  
*BLHA Rep. 37 Hohenfinow Nr. 99*
- 2513 Bau einer Brennerei in Hohenfinow 1855 - 1858  
*BLHA Rep. 37 Hohenfinow Nr. 112*
- 2514 Garten des Dominiums Hohenfinow 1857 - 1875,  
1902 - 1912  
Enth. u.a.: Rechnungen. - Zeichnung (Ansicht) der Gartenmauer für das Rittergut  
Hohenfinow, 4. Mai 1902 (J. Lichtenberg).  
*BLHA Rep. 37 Hohenfinow Nr. 12*

### Hohenjesar, Märkisch-Oderland

Lit.: HOL VII, 199ff. - Duncker NA II, 255ff.

- 2515 Hohenjesar. Lageplan des Gutes (55 x 46) [ca. 1938]  
Enth. u.a.: Gebäudelage des Gutshofes mit Park. - Wohngebäude.  
*BLHA Rep. 55 F Lebus Karte 17 B*
- 2516 Versicherung des Rittergutes Hohenjesar mit Alt Zeschdorf 1903 - 1942  
Enth. u.a.: Beschreibung und Bewertung der Gebäude, Baulichkeiten und Zube-  
hörstücke des Gutes. - Lagepläne.  
*BLHA Rep. 55 F Lebus Nr. RG 13*
- 2517 Anlage und Revision der Branntweinbrennerei auf dem Dominium Hohenjesar 1852 - 1873  
Enth. u.a.: Pläne des Ritterguts Hohenjesar: Situationsplan von der neuen Brennerei,  
21. Apr. 1852. - Profil und Draufsicht von der Kesselanlage der Brennerei. - Beschrei-  
bung und Profil eines Hochdruck-Dampfkessels, 15. Juli 1862. - Situationspläne von  
Wohn- und Wirtschaftsgebäuden, ohne Datum und 18. Juli 1862.  
*BLHA Rep. 6 B Lebus Nr. 619*
- 2518 Erweiterung und Revision der Brennerei des Gutes Hohenjesar 1867,  
1868, 1874  
Enth. u.a.: 1 Situationsplan. - 3 Bauzeichnungen.  
*BLHA Rep. 6 B Lebus Nr. 620*
- 2519 Projekt zur Anlage einer Ziegelei durch den Rittergutsbesitzer von Burgsdorff auf  
Hohenjesar 1871

Enth. u.a.: Karten und Pläne des Ritterguts Hohenjesar: Situationsplan von Wirtschaftsgebäuden; Profil und Grundriss von einem Ziegelofen, 26. Apr. 1871. - Maßstabsgerechte Karte (ca. 83 x 110) der Feldmark Hohenjesar mit den Dörfern Hohenjesar und Alt Zeschdorf sowie mit dem Amtsgebäude zu Alt Zeschdorf, 9. Jun. 1871.  
*BLHA Rep. 6 B Lebus Nr. 666*

### Hohenlandin, Kr. Uckermark

Lit.: HOL VIII, 561ff. - Duncker NA II, 259ff.

- 2520 Die von mehreren Einsassen des Kreises Angermünde nachgesuchte Erlaubnis, Gebäude aufführen zu dürfen, ingleichen die Inhibierung der ohne Erlaubnis begonnenen Bauten 1867  
Enth. u.a.: Grundriss und Profil eines Wirtschaftsgebäudes sowie Situationsplan von Wirtschaftsgebäuden am Rande eines Parks für den Rittergutsbesitzer Müller zu Hohenlandin, im Juni 1867.  
*BLHA Rep. 6 B Angermünde Nr. 71*

### Hohennauen, Kr. Havelland

Lit.: HOL III, 158ff. - Duncker NA II, 263ff.

- 2521 Inventarien der Güter, Vorwerke und Schäfereien zu Hohennauen, Wassersuppe, Witzke, Vorwerk Schönholz, Meierei, alte und neue Schäferei 1798  
*BLHA Rep. 37 Hohennauen 58*
- 2522 Erbauung eines Backhauses auf dem neuen Allodialgute zu Hohennauen 1779  
*BLHA Rep. 37 Hohennauen 73*
- 2523 Anlage einer Branntweinbrennerei auf dem Rittergute des Majors Kleist von Bornstedt zu Hohennauen 1825  
*BLHA Rep. 6 B Westhavelland Nr. 524*
- 2524 Berechnung der Einnahmen und Ausgaben bei dem großen Garten hinter dem großen herrschaftlichen Wohnhaus zu Hohennauen 1805 - 1817  
*BLHA Rep. 37 Hohennauen Nr. 50*

### Hohenwalde, Kr. Oder-Spree

Lit.: HOL VII, 184ff.

Siehe auch: 24 und 641

- 2525 Grundrisse von Amtsgehöften, Vorwerken und Schäfereien in den Kurmärkischen Ämtern (Ende 18. Jh.)  
Enth. u.a.: Vorwerk Hohenwalde (fol. 7).  
*BLHA Rep. 2 Kurmärkische Kammer Karte 94 C*
- 2526 Bauten und Reparaturen des Amts Biegen Bd 7 1793 - 1800

Enth. u.a.: Zeichnung zu einem ganz massiven Viehstall im Vorwerk Hohenwalde, 1792 (fol. 157).

*BLHA Rep. 2 Kurländische Kammer B Nr. 309*

### Holbeck, Kr. Teltow-Fläming

Lit.: HOL X, 205ff.

- 2527 Karte der Feldmark der Gemeinde Holbeck, angefertigt von Wentzel, 1841 (1:3000) 1841  
Enth. u.a.: Gebäudelage des Vorwerks.  
*BLHA Rep. 24 Jüterbog-Luckenwalde Karte 61 G*

### Holzendorf, Kr. Uckermark

Lit.: HOL VIII, 444f.

- 2528 Pläne von Rittergütern und Vorwerken (1782 - 1827)  
Enth. u.a.: Karte von dem Rittergut Holzendorf, 1791, 1797 (69,8 x 55,8).  
*BLHA Rep. 37 Boitzenburg Karte 106 A*
- 2529 Karte von dem Dorf Holzendorf, aufgenommen 1797 durch Neiske (kol., 1:1000, 57 x 43,3) 1797  
Enth. u.a.: Gebäudelage des Guts.  
*BLHA Rep. 37 Boitzenburg Karte 34 G und Karte 21 G*
- 2530 Politische und private Briefe des Grafen Adolf Heinrich von Arnim auf Boitzenburg 1864  
Enth. u.a.: Holzbeschaffung für den Treppenbau im Holzendorfer Schloss (fol. 17ff.).  
*BLHA Rep. 37 Boitzenburg Nr. 4011*

### Holzhausen, Kr. Ostprignitz-Ruppin

Lit.: HOL I, 356ff.

- 2531 Vormundschaft Jakob Ernst von Rohrs zu Meyenburg über den gemütskranken Julius August Wilhelm von Rohr zu Holzhausen 1775 - 1782  
Enth. u.a.: Inventare von Holzhausen, 1775, 1776.  
*BLHA Rep. 37 Meyenburg Nr. 163*

### Hoppenrade, Kr. Oberhavel

Lit.: HOL II, 103f.

- 2532 Bau- und Retablisementsangelegenheiten von Hoppenrade 1771 - 1881  
Enth. u.a.: Überwiegend maßstabsgerechte Situationspläne von Wohn- und Wirtschaftsgebäuden auf dem Rittergut Hoppenrade: Einrichtung einer Schmiede im

Souterrain des rechten Seitenflügels des Schlosses, zum Vorgang vom 18. Jan. 1833. - Schmiede in der Nähe des Schlosses, zum Vorgang vom 10. Apr. 1833. - Neuer Stall, zum Vorgang vom 12. Sept. 1839 (Maurermeister Nietker). - Neuer Stall, zum Vorgang vom 9. Sept. 1839. - Neue Wirtschaftsgebäude, 20. März 1844 (Sittel). - Neue Remise, 10. Juni 1851 (Nietker). - Abbruch und Neubau eines Molkenhauses, 15. Juli 1846 (Maurermeister Nietker). - Neuer Wagenschuppen, 10. Apr. 1853 (Schulze). - Anbau an einem Stall, neuer Keller, 15. Okt. 1853 (Maurerpolier Schulze). - Neue Scheune, zum Vorgang vom 8. Juli 1859.  
*BLHA Rep. 6 B Ruppin Nr. 1101*

### **Hoppenrade, Kr. Prignitz**

Lit.: HOL I, 359ff. - Duncker NA II, 275f.

- 2533 Wirtschaftskarte des Rittergutes Hoppenrade, angefertigt von Landmesser und Kulturtechniker Elsner (kol. Druck, 1:10000, 60 x 50) 1905  
 Enth. u.a.: Gebäudelage Gutshof und Park.  
*BLHA Rep. 31 A Potsdam Karte 3 B und Karte 4 B*
- 2534 Maßnahmen zur Durchführung der Bodenreform in den Gemeinden des Kreises Osthavelland: Hoppenrade 1945 - 1952  
 Enth. u.a.: Lageplan des ehemaligen Gutshauses Hoppenrade (1:200).  
*BLHA Rep. 208 Ministerium für Land- und Forstwirtschaft Nr. 1448*

### **Horno, Kr. Spree-Neisse**

Lit.: HOLNL II, 210f. - Duncker NA II, 277ff. - Houwald VI, 174ff.

- 2535 Alexander Duncker (Hg.), Die ländlichen Wohnsitze, Schlösser und Residenzen der Ritterschaftlichen Grundbesitzer der Preußischen Monarchie, Bd. 11. Berlin 1869-1870 1869 - 1870  
 Enth. u.a.: Lithographie von Horno.  
*BLHA Bibliothek Sign. OB 5410/11*

### **Horst, Kr. Ostprignitz-Ruppin**

Lit.: HOL I, 361f.

- 2536 Maßnahmen zur Durchführung der Bodenreform in den Gemeinden des Kreises Ostprignitz: Blumenthal 1946 - 1951  
 Enth. u.a.: Abzeichnung der Flurkarte, Gemeindebezirke Dahlhausen und Blumenthal, 1946 (1:3000, fol. 85) mit Gebäudelage des Gutes Horst.  
*BLHA Rep. 208 Ministerium für Land- und Forstwirtschaft Nr. 1389*

**Hubertusstock, Kr. Barnim**

Lit.: HOL VIII, 448f.

- 2537 Bau des königlichen Jagdschlusses Hubertusstock in der Schorfheide und die Verrechnung der Kosten 1851 - 1852  
*BLHA Rep. 7 Liebenwalde Nr. 183*

**Ihlow, Kr. Märkisch-Oderland**

Lit.: HOL VI, 249f.

- 2538 Handkarte des Rittergutsforst Ihlow (1:10000) 1920  
Enth. u.a.: Garten.  
*BLHA Rep. 37 Ihlow Karte 1 B*

**Jagdschloss Kahlbaum, Kr. Oder-Spree → Kagel**

**Jagdschloss Stern (seit 1939 Potsdam)**

Lit.: HOL IV, 298

- 2539 Pläne der Gebäude beim Jagdschloss Stern 1931  
*BLHA Rep. 27 A I Potsdam Nr. 171*
- 2540 Bauliche Unterhaltung der staatlichen Schlösser und Gärten in und um Potsdam 1937  
Bd 5  
Enth. u.a.: Situationsplan vom Jagdschloss Stern, 19. Juli 1937 (1:500)  
*BLHA Rep. 2 A Regierung Potsdam I Hb Nr. 872*
- 2541 Bauplan des Jagdschlusses Stern (1:100) o.J.  
*BLHA Rep. 27 A I Potsdam Nr. 170*
- 2542 Baugeschichte des Jagdschlusses Stern 1911 - 1914  
*BLHA Rep. 27 A I Potsdam Nr. 168*
- 2543 Rechnungen, Kostenanschläge, Baupläne und Verhandlungen über Bau- und Instandsetzungsarbeiten am Jagdschloss Stern im Revier Babelsberg bei Potsdam 1929 - 1946  
*BLHA Rep. 27 A I Potsdam Nr. 169*
- 2544 Rechnungen und Kostenanschläge zur Beseitigung der Fliegerschäden am Jagdschloss Stern 1944 - 1945  
*BLHA Rep. 27 A I Potsdam Nr. 172*
- 2545 Baubestandsbuch des Stallgebäudes beim Jagdschloss Stern o.J.  
*BLHA Rep. 27 A I Potsdam Nr. 164*
- 2546 Parkanlagen und Denkmalsangelegenheiten in und bei Potsdam 1924 - 1940  
Bd 1  
Enth. u.a.: Protokolle über Ortsbesichtigungen des Sachverständigenbeirates in Potsdam; Unterlagen, auch Pläne, zu folgenden Objekten: Jagdschloss Stern, Bayrisches Haus im Wildpark, Freundschaftsinsel, Umgebung Neues Palais, Schloss und Park

Klein Glienicke.

*BLHA Rep. 2 A Regierung Potsdam I Hb Nr. 1282*

### Jetsch, Kr. Dahme-Spreewald

Lit.: HOLNL I, 60f. - Houwald V, 223ff.

- 2547 Karte der Feldmark und des Dorfes Jetsch, vermessen von Laacke, 1824, eingeteilt von Bilfinger, 1826 (1:3000) 1824, 1826  
 Enth. u.a.: Gutslage beider Anteile.  
*BLHA Rep. 24 Luckau Karte 72 G*
- 2548 Versicherung des Rittergutes Jetsch mit Drahnsdorf, Schäcksdorf und Krossen 1910 - 1944  
 Enth. u.a.: Beschreibung und Bewertung der Gebäude, Baulichkeiten und Zubehörstücke des Gutes, 1911-1914, 1928. - Lagepläne, 1911-1914.  
*BLHA Rep. 55 F Luckau Nr. RG 12*

### Joachimshof, Kr. Ostprignitz-Ruppin

Lit.: HOL I, 378f.

- 2549 Karte des Gutes Joachimshof-Vogtsbrügge, angefertigt vom Hauptvermessungsamt Berlin, Feldvergleich durchgeführt durch Vermessungsingenieur E. Pielke, 1949 (1:5000, 171,8 x 82) 1930  
 Enth. u.a.: Gebäudelage Joachimshof mit Gutsgebäuden.  
*BLHA Rep. 37 Joachimshof Karte 1 G*

### Jühnsdorf, Kr. Teltow-Fläming

Lit.: HOL IV, 111f.

- 2550 Jühnsdorf. Lageplan des Ritterguts, 6. Aug. 1925 (47 x 28) 1925  
*BLHA Rep. 55 F Teltow Karte 1 B*
- 2551 Jühnsdorf. Lageskizze des Ritterguts mit Schloss und Wirtschaftsgebäuden (45,7 x 31) o.J.  
*BLHA Rep. 55 F Teltow Karte 2 B*
- 2552 Jühnsdorf. Lageskizze des Ritterguts mit Schloss und Wirtschaftsgebäuden, 31. Juli 1930 (41,5 x 32,5) 1930  
*BLHA Rep. 55 F Teltow Karte 3 B*
- 2553 Jühnsdorf. Lageskizze des Ritterguts mit Schloss und Wirtschaftsgebäuden (41 x 32,8) o.J.  
*BLHA Rep. 55 F Teltow Karte 4 B*

**Jüterbog, Kr. Teltow-Fläming**

Lit.: HOL X, 223ff.

- 2554 Anschläge über etliche kurfürstliche Gebäude im Amt Jüterbog, welche zum Teil wiederum zu reparieren, zum Teil aber aufs neue aufzubauen wären, und was ungefähr an Baukosten dazu erfordert werden möchte 1655  
*BLHA Rep. 7 Jüterbog Nr. 631*
- 2555 Amtsbausachen 1656 - 1660  
*BLHA Rep. 7 Jüterbog Nr. 632*
- 2556 Amtsbausachen 1666 - 1737  
*BLHA Rep. 7 Jüterbog Nr. 633*
- 2557 Kommissionsakte des Bürgermeisters D. Kloss zu Jüterbog und des Bürgermeisters C. Franckenberg zu Dahme die Reparatur der bei den Ämtern Jüterbog und Dahme schadhafte Gebäuden 1688 - 1696  
*BLHA Rep. 7 Jüterbog Nr. 634*
- 2558 Amtshausbau in Jüterbog 1731  
*BLHA Rep. 7 Jüterbog Nr. 635*
- 2559 Bauten und Reparaturen beim Amtshaus und den Vorwerken 1744 - 1756  
*BLHA Rep. 7 Jüterbog Nr. 636*
- 2560 Reparatur der hiesigen Amtshäuser und anderer dazugehöriger Gebäude, ingleichen die Erbauung einer neuen Frohnfeste 1767 - 1780  
*BLHA Rep. 7 Jüterbog Nr. 638*
- 2561 Jährliche Anzeigen wegen der notwendigen Vorwerks-, Kirchen-, Pfarr und Schulbauten 1816 - 1819  
*BLHA Rep. 7 Jüterbog Nr. 644*
- 2562 Bauten und Reparaturen im Amt Zinna-Jüterbog 1816 - 1823  
 Bd 1  
*BLHA Rep. 2 A Regierung Potsdam III D Nr. 22300*
- 2563 Bd 2 1824 - 1832  
*BLHA Rep. 2 A Regierung Potsdam III D Nr. 22301*
- 2564 Inventar des Amtes und Klosters Jüterbog 1672  
*BLHA Rep. 7 Jüterbog Nr. 228*
- 2565 Kommissionsakte des Kreisdirektors Erdmann von Schönermark und des Landcommissars Chr. Fr. Meyer über die Überweisung des Amtes und Vorwerks Jüterbog an den Amtshauptmann Haro Burchard Freitag von Goeden. 1714 - 1715  
 Enth. u.a.: Amtsbeschreibung und Inventar von 1714/1715 und 1688.  
*BLHA Rep. 7 Jüterbog Nr. 350*
- 2566 Kommissionsakte über die Revision der Jüterbogischen Amtsgebäude und anderer Pertinenzien 1718 - 1785  
*BLHA Rep. 7 Jüterbog Nr. 229*
- 2567 Kommissionsakte des Landcommissars Richter Pach über die Jüterbogischen Vorwerke 1730 - 1736

- Enth. u.a.: Inventare.  
*BLHA Rep. 7 Jüterbog Nr. 369*
- 2568 Kommissionsakte des Hof-Jägers Sperling und Amtschössers Richter zu Dahme über die Verpachtung der Fürstlich Sachsen-Querfurt-Weissenfeldschen Vorwerke zu Jüterbog 1738 - 1739  
 Enth. u.a.: Beschreibung derselben.  
*BLHA Rep. 7 Jüterbog Nr. 374*
- 2569 Verpachtung der Fürstlich Sachsen-Querfurt-Weissenfeldschen Vorwerke zu Jüterbog 1735 - 1739  
 Enth. u.a.: Beschreibung derselben.  
*BLHA Rep. 7 Jüterbog Nr. 375*
- 2570 Inventarium über die Vorwerke 1744  
*BLHA Rep. 7 Jüterbog Nr. 380*
- 2571 Inventarium über die Königlichen Amtsvorwerke zu Jüterbog, Kappan, Vorburg und Waldau Bd. I: Inventar über das neue Brau- u. Prasshaus, die angezeigten Mängel, Berechnung zwischen den Gützlingschen Erben und Kammerkommissar Beyer und Defekte bei der Übergabe 1756  
*BLHA Rep. 7 Jüterbog Nr. 386*
- 2572 Inventarium über die Königlichen Amtsvorwerke zu Jüterbog, Kappan, Vorburg und Waldau Bd. II 1751 - 1756  
*BLHA Rep. 7 Jüterbog Nr. 387*
- 2573 Taxen von den Gebäuden der Ämter Dahme und Jüterbog 1824 - 1826  
*BLHA Rep. 2 A Regierung Potsdam III D Nr. 5625*
- 2574 Aufstellung der Feuerversicherungskataster von den Domänen und Amtsgebäuden in den Ämtern Zinna und Jüterbog 1826 - 1851,  
 1860 - 1874  
*BLHA Rep. 7 Zinna Nr. 119*
- 2575 Das alte wüste Schloss zu Jüterbog 1720 - 1729  
*BLHA Rep. 7 Jüterbog Nr. 133*
- 2576 Einsturz einer Mauer am alten Schloss 1750  
*BLHA Rep. 7 Jüterbog Nr. 637*

### Kablow, Kr. Dahme-Spreewald

Lit.: HOL IX, 117ff.

- 2577 Anlegung eines neuen Vorwerks bei Kablow 1731 - 1734  
*BLHA Rep. 2 Kurmärkische Kammer B Nr. 2125*
- 2578 Erbauung einer neuen Scheune und eines neuen Stalles auf dem Rittergut Kablow 1730  
*BLHA Rep. 2 Kurmärkische Kammer B Nr. 2124*

**Kagel, Kr. Oder-Spree**

Lit.: HOL VI, 255ff.

- 2579 Maßnahmen zur Durchführung der Bodenreform in den Gemeinden des Kreises  
Niederbarnim: Kagel 1947 - 1948  
Enth. u.a.: Baupläne des Jagdschlusses Kahlbaum bei Kagel.  
*BLHA Rep. 208 Ministerium für Land- und Forstwirtschaft Nr. 1112*

**Kahlbaum, Jagdschloss, Kr. Oder-Spree → Kagel**

**Kahlenberg, Kr. Barnim**

Lit.: HOL VIII, 473f.

Siehe auch: 187, 209 und 211

- 2580 Grundrisse von Amtsgehöften, Vorwerken und Schäferereien in den Kurmärkischen  
Ämtern (Ende 18. Jh.)  
Enth. u.a.: Vorwerk Kahlenberg (fol. 14).  
*BLHA Rep. 2 Kurmärkische Kammer Karte 94 C*

**Kahren, Kr. Spree-Neisse**

Lit.: HOLNL II, 48 - Duncker NA II, 283f.- Houwald VII, 134ff.

Siehe auch: 1009

- 2581 Bauangelegenheiten des Ritterguts Kahren 1889 - 1895  
*BLHA Rep. 37 Branitz Nr. 621*

**Kahsel, Kr. Spree-Neisse**

Lit.: HOLNL II, 49 - Houwald VII, 138ff.

- 2582 Anlage eines Privatbegräbnisses für die Familie von List in Kahsel [in einem 300 m  
von Schloss entfernten Feld] 1895  
*BLHA Rep. 6 B Cottbus Nr. 776*

**Kalkwitz, Kr. Oberspreewald-Lausitz**

Lit.: HOLNL I, 293f. - Houwald IV.1, 433f.

Siehe auch: 1541, 3576 und 3577

- 2583 Karte der Feldmark Kalkwitz, aufgenommen von Flemming, 1834, kopiert von  
Peterson, 1841 (1:3000) (1834) 1841  
Enth. u.a.: Gutslage.  
*BLHA Rep. 24 Calau Karte 47 G*

- 2584 Karte von der Feldmark Kalkwitz, angefertigt von Regierungsgeometer C.F. Krüger  
(kol., ca. 1:3000, 126 x 96,5) 1845  
Enth. u.a.: Dorf mit Gebäuden.  
*BLHA Rep. 37 Lübbenau Karte 74 G*
- 2585 Verpachtung, Verkauf und Rückkauf des Rittergutes Kalkwitz 1828 - 1836  
Enth. u.a.: Inventarliste.  
*BLHA Rep. 37 Lübbenau Nr. 4193*

**Kaltenhausen, Kr. Potsdam-Mittelmark → Lehnin****Kaltenhausen (seit 1928 OT von Kloster Zinna), Kr. Teltow-Fläming**

Lit.: HOL X, 254ff.

Siehe auch: 1435, 2825 und 2850

- 2586 Bauten und Reparaturen auf dem Vorwerk Kaltenhausen 1815  
*BLHA Rep. 7 Zinna Nr. 169*
- 2587 Vererbpachtung des Vorwerks Kaltenhausen  
Bd 2 1773 - 1777  
Enth. u.a.: Gebäudeinventar.  
*BLHA Rep. 2 Kurmärkische Kammer D Nr. 21326*

**Kaltenhof, Kr. Prignitz**

Lit.: HOL I, 379f.

- 2588 Baugesuche im Amtsbezirk Stavenow 1913 - 1930  
Enth. u.a.: Ansicht, Profil und Grundrisse zu einem Stallumbau auf dem Rittergut Kaltenhof, 16. Dez. 1919 (Zimmermeister M. Viereck).  
*BLHA Rep. 6 B Westprignitz Nr. 227*

**Kampehl, Kr. Ostprignitz-Ruppin**

Lit.: HOL II, 108ff.

- 2589 Plan von den Grundstücken der Untertanen in der Feldmark Kampehl, vermessen (1783, 1809)  
1783, kopiert durch Bontin, 1809, und Weissenborn, 1831 (1:2500) 1831  
Enth. u.a.: Ortslage mit Gutsgebäuden.  
*BLHA Rep. 24 Ruppin Karte 66 G*
- 2590 Bau- und Retablisementsunterlagen von Kampehl  
Bd 1 1812 - 1841  
Enth. u.a.: Situationsplan vom Rittergut Kampehl zum Bau eines neuen Wagenschuppens, 9. Mai 1860 (?).  
*BLHA Rep. 6 B Ruppin Nr. 1103*

- 2591 Bd 2 1840 - 1883  
Enth. u.a.: Überwiegend maßstabsgetreue Situationspläne von Wohn- und Wirtschaftsgebäuden auf dem Rittergut Kampehl: Neuer Stall, zum Vorgang vom 13. Apr. 1840 (Zimmermeister Meyer). - Neuer Viehstall, zum Vorgang vom 27. Febr. 1850. - Anbau am Viehstall und Überbau eines Kühlschiffes, 24. Okt. 1850. - Neues Back- und Molkenhaus; neuer Keller und russische Rohre, neues Wohnhaus, 15. Apr. 1851, 11. Juli 1860, 15. Okt. 1865 (Maurermeister Müller). - Anbau an einem Stall, 5. Juli 1853 (Meyer). - Umbau des Herrenhauses und Anbau eines Treibhauses, 29. Mai 1856. - Neuer Backofen, 8. Aug. 1857. - Neuer Stall, 11. Apr. 1859.  
*BLHA Rep. 6 B Ruppin Nr. 1104*
- 2592 Maßnahmen zur Durchführung der Bodenreform in den Gemeinden des Kreises Ruppin: Kampehl 1945 - 1952  
Enth. u.a.: Kartenskizze des Schlosses (1:200).  
*BLHA Rep. 208 Ministerium für Land- und Forstwirtschaft Nr. 1683*

### Kantow, Kr. Ostprignitz-Ruppin

Lit.: HOL II, 178f.

- 2593 Bau- und Retablisementsunterlagen von Kantow 1869 - 1885  
Enth. u.a.: Maßstabsgerechter Situationsplan von Wohn- und Wirtschaftsgebäuden auf dem Rittergut Kantow zwecks Anbau an einer Scheune, 14. Okt. 1871.  
*BLHA Rep. 6 B Ruppin Nr. 1106*
- 2594 Maßnahmen zur Durchführung der Bodenreform in den Gemeinden des Kreises Ruppin: Kantow 1948 - 1952  
Enth. u.a.: Kartenskizze des ehemaligen Gutshauses (1:200).  
*BLHA Rep. 208 Ministerium für Land- und Forstwirtschaft Nr. 1684*

### Kappan, Kr. Teltow-Fläming

Lit.: HOL X, 256ff.

Siehe auch: 2571 und 2572

- 2595 Grundstücksumlagerungen 1946 - 1949  
Enth. u.a.: Lageskizze der Ländereien des Rittergutes Kappan bei Jüterbog nach den Katasterkarten, 1945 (1:7500).  
*BLHA Rep. 208 Ministerium für Land- und Forstwirtschaft Nr. 153*
- 2596 Neubauten auf dem Vorwerk Kappan, in Waldau und Vorberg 1829 - 1873  
Enth. u.a.: Drei Situationspläne von Herrenhaus und Wirtschaftsgebäuden auf dem Vorwerk Kappan, 20. Febr. 1836, 10. Febr. 1843 und 6. Okt. 1844. - Situationsplan von dem Herrenhaus und einer neuen Fabrik auf dem Rittergut Kappan, 23. Jan. 1865.  
*BLHA Rep. 6 B Jüterbog-Luckenwalde Nr. 413*

- 2597 Kommissionsakte des Wildmeisters Sperling und Landcommissars Richter zum Pacht-  
kontrakt über die Vorwerke Kappan-Vorburg und Waldau im Amt Jüterbog mit beige-  
fügtem Inventar 1738  
*BLHA Rep. 7 Jüterbog Nr. 376*
- 2598 Verpachtung der Königlichen Amtsvorwerke Kappan, Vorburg und Waldau  
Bd 2 1753 - 1756  
Enth. u.a.: Inventar von 1750.  
*BLHA Rep. 7 Jüterbog Nr. 388*
- 2599 Bd 4 1756 - 1763  
Enth. u.a.: Inventar von 1756.  
*BLHA Rep. 7 Jüterbog Nr. 393*
- 2600 Bd 6 1765 - 1768  
Enth. u.a.: Inventar von 1756.  
*BLHA Rep. 7 Jüterbog Nr. 398*
- 2601 Bd 8 1770 - 1772  
Enth. u.a.: Inventar von 1770.  
*BLHA Rep. 7 Jüterbog Nr. 405*
- 2602 Bd 12 1802 - 1804  
Enth. u.a.: Inventar von 1803.  
*BLHA Rep. 7 Jüterbog Nr. 420*
- 2603 Anlage zu den Pachtakten vom Amt Jüterbog 1770,  
Enth. u.a.: Inventar der Amtsvorwerke Kappan, Vorburg und Waldau, 1804. 1797 - 1816  
*BLHA Rep. 2 A Regierung Potsdam III D Nr. 22940*
- 2604 Inventar über die drei Amtsvorwerke Kappan, Vorburg und Waldau 1776  
*BLHA Rep. 7 Jüterbog Nr. 414*
- 2605 Baurechnung über: 1. Einrichtung der Scheune G [auf dem Vorwerk Kappan] zu  
einem Viehstall und 2. Abtragung des alten Tor- und Stallgebäudes 1796  
*BLHA Rep. 7 Jüterbog Nr. 640*

### Karlshof, Kr. Dahme-Spreewald

Lit.: HOL IV, 117

- 2606 Bau- und Reparaturangelegenheiten der Amtsgebäude zu Rotzis [Rotenberg] und  
Karlshof Bd 2 1856 - 1859  
*BLHA Rep. 37 Königs Wusterhausen Nr. 772*
- 2607 Bauten und Reparaturen der Amtsgebäude zu Karlshof und Kiekebusch  
Bd 1 1860 - 1890  
*BLHA Rep. 37 Königs Wusterhausen Nr. 820*
- 2608 Bd 2 1890 - 1916  
*BLHA Rep. 37 Königs Wusterhausen Nr. 821*
- 2609 Bd 3 1916 - 1927  
*BLHA Rep. 37 Königs Wusterhausen Nr. 822*

- 2610 Neubauten auf der Domäne Karlshof 1927 - 1932  
*BLHA Rep. 2 A Regierung Potsdam III D Nr. 27672*
- 2611 Baubestandsbuch der Staatsdomäne Karlshof. Zeichnungen  
Bd 1 1928  
*BLHA Rep. 2 A Regierung Potsdam III D Nr. 27670*
- 2612 Baubestandsbuch der Staatsdomäne Karlshof. Beschreibungen  
Bd 2 1928  
*BLHA Rep. 2 A Regierung Potsdam III D Nr. 27671*
- 2613 Taxen, Kataster und Rekapitulationen usw. von den beim Domänenfeuerschäden-  
verband versicherten Gebäuden der Domäne Karlshof 1927  
*BLHA Rep. 2 A Regierung Potsdam III D Nr. 27674*

### **Karnzow, Kr. Ostprignitz-Ruppin**

Lit.: HOL I, 381ff.

- 2614 Maßnahmen zur Durchführung der Bodenreform in den Gemeinden des Kreises  
Osthavelland: Drewen 1946 - 1950  
Enth. u.a.: Lageplan O.d.F. Erholungsheim Schloss Karnzow, 1948 (1:500).  
*BLHA Rep. 208 Ministerium für Land- und Forstwirtschaft Nr. 1413*
- 2615 Mappe von Bauzeichnungen vom Schloss in Karnzow 1865, 1878,  
► 20f. *BLHA Rep. 37 Berlitt und Kötzlin Nr. 1044 ÜF* 1919, 1922
- 2616 Bauarbeiten am Schloss in Karnzow 1919 - 1921  
*BLHA Rep. 37 Berlitt und Kötzlin Nr. 1045*
- 2617 Zeichnung und Bauplan des Herrenhauses in Karnzow 1922  
*BLHA Rep. 37 Berlitt und Kötzlin Nr. 734*
- 2618 Inventar des Schlosses zu Karnzow 1932  
*BLHA Rep. 37 Berlitt und Kötzlin Nr. 1041*
- 2619 Anstellungsverträge und Beurteilungen für Gärtner des Gutes Karnzow (Fragment) 1844,  
*BLHA Rep. 37 Berlitt und Kötzlin Nr. 732* 1847 - 1848

### **Karthan, Kr. Prignitz**

Lit.: HOL I, 386f.

- 2620 Baugesuche im Amt Kletzke 1908 - 1926  
Enth. u.a.: Grundrisse und Ansichten des Jagdhauses Karthan zum Umbau  
der Schornsteinanlage, 30. Okt. 1916 (Architekt Otto Behmig).  
*BLHA Rep. 6 B Westprignitz Nr. 204*

### **Kartzow, Kr. Potsdam-Mittelmark**

Lit.: HOL III, 168ff. - Duncker NA II, 288ff.

- 2621 2. Reinkarte der bäuerlichen Feldmark Kartzow, vermessen Okt./Nov. 1849  
und kopiert 1854 von Fehlberg (1:3000) 1854  
Enth. u.a.: Gutslage.  
*BLHA Rep. 24 Osthavelland Karte 59 G*
- 2622 Bauten in Kartzow 1817 - 1871  
Enth. u.a.: Überwiegend maßstabsgerechte Situationspläne von Wohn- und Wirtschaftsgebäuden auf dem Rittergut Kartzow: Neue Scheune, zum Vorgang vom 18. Dez. 1817 und 19. März 1826. - Neuer Stall, 20. Aug. 1837 (Zimmermeister Kluge jun.). - Umbau des Schlosses, Abbruch und Neubau von Wirtschaftsgebäuden; Lage von Garten und Park, 23. März 1871 (Zimmermeister Wilhelm Sittel und Maurermeister Petzholtz). - Abbruch und Neubau von Ställen, 2. Okt. 1871 (Sittel und Maurermeister Grell). - Maßstabsgerechte Retablisementspläne von Kartzow mit Lage des Ritterguts und der abgebrannten Gehöfte, 1865 (Zimmermeister Wilhelm Sittel).  
*BLHA Rep. 6 B Osthavelland Nr. 509*

### Karwe, Kr. Ostprignitz-Ruppin

Lit.: HOL II, 111ff. - Duncker NA II, 291ff.

- 2623 Bau- und Retablisementsunterlagen von Karwe und Wall 1839 - 1885  
Enth. u.a.: Maßstabsgerechte Situationspläne von Wohn- und Wirtschaftsgebäuden auf dem Rittergut Karwe: Abbruch von Gebäuden und Neubau eines Gewächshauses und eines Stalls; Abbruch alter Gebäude und Neubau mehrerer Ställe; Neubau von Wohnhaus, Gewächshaus und Stall im herrschaftlichen Park; Neubau eines Pavillons, eines Gemüsehauses mit Glasdach, eines Gärtnerhauses und eines Stalls im herrschaftlichen Park; neues Waschhaus, 12. Dez. 1841, 10. März 1850, 19. März 1851, 9. März 1852, 1. März 1853, 2. März 1858 (Maurermeister Jeltsch). - Anbau an einer Trockenscheune, 20. Apr. 1855; Anbau am Wirtschaftshaus auf dem Wirtschaftshof, 21. Febr. 1857; neue Scheune, 12. März 1868 (Zimmermeister Seehausen). - Abbruch und Neubau einer Scheune, 27. Dez. 1867; neue Remise, 20. Mai 1871 (Maurermeister Müller). - Umbau eines Stalles, mit Vermerk vom 8. Juni 1869 (Zimmermeister Seehausen und Maurermeister Friesicke). - Profil und Grundriss eines Kühlschiffgebäudes, 31. Mai 1869 (Zimmermeister Sittel).  
*BLHA Rep. 6 B Ruppin Nr. 1107*
- 2624 Maßnahmen zur Durchführung der Bodenreform in den Gemeinden des Kreises Ruppin: Karwe 1947 - 1950  
Enth. u.a.: Kartenskizze des ehemaligen Gutshauses (1:100).  
*BLHA Rep. 208 Ministerium für Land- und Forstwirtschaft Nr. 1685*

**Karwesee, Kr. Ostprignitz-Ruppin**

Lit.: HOL III, 170f. - Duncker NA II, 294ff.

- 2625 Karte des Gutes Karwesee, vermessen durch C.F. Mende (kol., 1:4000, 174,5 x 72,5) 1773  
Enth. u.a.: Gebäudelage Karwesee.  
*BLHA Rep. 37 Karwesee Karte 1 G*
- 2626 Bauten in Karwesee 1840 - 1872  
Enth. u.a.: Überwiegend maßstabsgerechte Situationspläne von Wohn- und Wirtschaftsgebäuden auf dem Rittergut Karwesee: Neuer Stall, 14. Febr. 1842. - Neuer Stall beim Gutsmolkereipächterhaus, 23. Okt. 1861 (Jentsch). - Neuer Kartoffelkeller, 3. Sept. 1862 (Jentsch). - Abbruch und Neubau von Ställen beim Herrenhaus, 25. März 1863 (Zimmermeister Wilhelm Sittel). - Neuer Backofen bei der Brennerei, 27. Apr. 1869 (Maurermeister Müller). - Koloriertes Profil des neuen Backofens, 27. Apr. 1869; neuer Stall, 18. Sept. 1868 (Müller).  
*BLHA Rep. 6 B Osthavelland Nr. 510*

**Kasel, Kr. Dahme-Spreewald**

Lit.: HOLNL I, 63f. - Houwald V, 242ff. - Duncker NA II, 297ff.

- 2627 Handkarte der Fürstlich zu Solmsischen Oberförsterei Golßen, angefertigt in der Forstabteilung der Landwirtschaftskammer für die Provinz Brandenburg und für Berlin. Revier Kasel (kol. Druck, 1:20000, 50,6 x 55,8) 1924  
Enth. u.a.: Gebäudelage Kasel, Fasanerie.  
*BLHA Rep. 37 Golßen Karte 1 B und Karte 4 B*

**Kasel, Kr. Spree-Neisse**

Lit.: HOLNL I, 294f. - Houwald IV.1, 460ff.

- 2628 Karte des Gutes Casel, gezeichnet von A. Lehmann, 1824 (1:4000) 1824  
Enth. u.a.: Gutslage.  
*BLHA Rep. 24 Calau Karte 156 G*
- 2629 Baubestandszeichnungen des Forstgutes Kasel-Göritz 1919 - 1937  
Enth. u.a.: Gut Kasel, Vorwerk Göritz  
*BLHA Rep. 27 A Frankfurt I Nr. 12*
- 2630 *BLHA Rep. 27 A Frankfurt I Nr. 13* 1919 - 1937
- 2631 Pläne zum Um- und Erweiterungsbau des Pächterwohnhauses des Forstgutes Kasel, Oberförsterei Reddern 1922 - 1923, 1940  
*BLHA Rep. 27 A Frankfurt I Nr. 14*

**Katerbow, Kr. Ostprignitz-Ruppin**

Lit.: HOL II, 114ff.

- 2632 Bau- und Retablissemmentsangelegenheiten von Walsleben 1832 - 1891  
 Enth. u.a.: Situationspläne von Wohn- und Wirtschaftsgebäuden auf dem Rittergut Katerbow zum Neubau eines Pferdestalls, 7. Aug. 1850.  
*BLHA Rep. 6 B Ruppın Nr. 1197*

**Kathlow, Kr. Spree-Neisse**

Lit.: HOLNL II, 50 - Houwald VII, 142ff.

- 2633 Kathlow und Gablenz. Lagepläne III und IV des Rittergutes Sergen (ca. 1:500, 21 x 32,5) ca. 1917  
 Enth. u.a.: Lage der Wohn- und Wirtschaftsgebäude mit Funktionsbeschreibung.  
*BLHA Rep. 55 F Cottbus Karte 23 C*
- 2634 Baubeschreibung der zu den Rittergütern Sergen, Kathlow, Gablenz und Trinitz gehörenden Gebäude 1860 - 1938  
*BLHA Rep. 27 A Cottbus Nr. 114*
- 2635 Jahresbauberichte des Restgutes Kathlow 1938 - 1945  
*BLHA Rep. 27 A Cottbus Nr. 121*

**Kausche, Kr. Spree-Neiße**

Lit.: HOLNL I, 295f. - Houwald IV.1, 474ff.

- 2636 Karte des Rittergutes Kausche, aufgenommen von F.W. Lehmann, 1826 (1:3000). (1826)  
 Farbkopie aus dem Brandenburgischen Museum für Ur- und Frühgeschichte  
 Enth. u.a.: Gutslage.  
*BLHA Rep. 24 Calau Karte 157 G*

**Kemnitz, Kr. Teltow-Fläming**

Lit.: HOLNL I, 65f. - Houwald V, 261ff.

- 2637 Karte der Feldmark Kemnitz, gemessen von Eckhardt, 1826, (1826) 1842  
 kopiert von E. Giese, 1842 (1:2500)  
 Enth. u.a.: Gutslage.  
*BLHA Rep. 24 Luckau Karte 79 G*
- 2638 Versicherung des Rittergutes Kemnitz 1906 - 1944  
 Enth. u.a.: Beschreibung und Bewertung der Gebäude, Baulichkeiten und Zubehörstücke des Gutes, 1906-1911, 1921, 1933-1938. - Lagepläne, 1907-1911, 1921, 1933, 1938.  
*BLHA Rep. 55 F Luckau Nr. RG 13*

- 2639 Kemnitz. Lageplan des Rittergutes, 1929 (1:500, 47,5 x 66) 1929  
Enth. u.a.: Gebäudelage Gutshof mit Gutshaus und angedeutetem Park. - Gutsgarten.  
*BLHA Rep. 55 F Luckau Karte 14 B*

### **Kemmen, Kr. Oberspreewald-Lausitz**

Lit.: HOLNL I, 296f. - Houwald IV.1, 483ff.

- 2640 Karte der Feldmark Kemmen, aufgenommen von Haertel, 1828 (1:3000) 1828  
Enth. u.a.: Gutslage.  
*BLHA Rep. 24 Calau Karte 48 G*

### **Kemnitz, Kr. Potsdam-Mittelmark**

Lit.: HOL V, 189ff. - Duncker NA II, 301ff.

- 2641 Karte der Feldmark Kemnitz, 1815 (1:3000) 1815  
Enth. u.a.: Gutslage.  
*BLHA Rep. 24 Zauch-Belzig Karte 122 G*
- 2642 Karte von der zum Rittergute Kemnitz gehörenden Oberheide, gemessen durch  
Oberförster Krebs, 1821, kopiert durch Regierungskondukteur Schneider, 1834  
(kol., 1:5000, 78,5 x 64,5) 1834  
Enth. u.a.: Gebäudelage Junkerhäuser.  
*BLHA Rep. 37 Kemnitz Karte 1 G*

### **Kerkow, Kr. Uckermark**

Lit.: HOL VIII, 491ff.

- 2643 Die von mehreren Einsassen des Kreises Angermünde nachgesuchte Erlaubnis, Ge-  
bäude aufführen zu dürfen, ingleichen die Inhibierung der ohne Erlaubnis begon-  
nenen Bauten 1856 - 1857  
Enth. u.a.: Situationsplan von Wohn- und Wirtschaftsgebäuden auf dem Rittergut  
Kerkow, 2. Apr. 1857.  
*BLHA Rep. 6 B Angermünde Nr. 66*
- 2644 Enth. u.a.: Situationsplan von Wirtschaftsgebäuden auf dem Rittergut Kerkow, im 1864 - 1865  
Mai 1865.  
*BLHA Rep. 6 B Angermünde Nr. 69*
- 2645 1867  
Enth. u.a.: Situationsplan von den Wohn- und Wirtschaftsgebäuden sowie das Pro-  
fil eines neuen Wirtschaftsgebäudes auf dem Rittergut Kerkow, 28. März 1867.  
*BLHA Rep. 6 B Angermünde Nr. 71*
- 2646 Aufstellung eines Dampfzylinders in der Brennerei 1845 - 1846  
des Amtmannes Grieben zu Kerkow  
*BLHA Rep. 6 B Angermünde Nr. 75*

**Kerstenbruch, Kr. Märkisch-Oderland**

Lit.: HOL VI, 268f.

- 2647 Wirtschaftskarte von dem zum Rittergut Kerstenbruch gehörigen Rüterwerder und dem auf Bearegarder Feldmark erworbenen beiden Parzellen, gezeichnet durch Regierungsgeometer Reichardt unter Zugrundelegung der durch Licht 1836 angefertigten Spezialkarte (Druck, 1:5000, 51,8 x 41,5) 1857  
 Enth. u.a.: Gebäudelage des Vorwerks mit Wirtschaftshof und Garten. - Begräbnisplatz.  
*BLHA Rep. 37 Kerstenbruch Karte 1 B und Karte 3 B*
- 2648 Wirtschaftskarte von der im Niederoderbruch gelegenen Feldmark des Rittergutes Kerstenbruch, gezeichnet durch Regierungsgeometer Reichardt unter Zugrundelegung der durch Licht 1826 angefertigten Spezialkarte (Druck, 1:5000, 57,5 x 45,8) 1857  
 Enth. u.a.: Gebäudelage von Kerstenbruch mit Begräbnisplatz und Wirtschaftshof mit Garten.  
*BLHA Rep. 37 Kerstenbruch Karte 2 B*
- 2649 Kerstenbruch. Verlegung von elektrischen Leitungen in den Wirtschaftsgebäuden des Gutes. Einzeichnung in den Lageplan des Rittergutes, angefertigt vom Technischen Büro der Siemens-Schuckert-Werke, Berlin, 8. Febr. 1913 (41,5 x 33,5) 1913  
 Enth. u.a.: Gebäudelage des Gutes mit Wohnhaus, Büro, Pferde-, Kuh- und Schweinestall, Scheune, Stellmacherei.  
*BLHA Rep. 55 F Oberbarnim Karte 4 B*

**Kerzlin, Kr. Ostprignitz-Ruppin**

Lit.: HOL II, 119ff.

- 2650 Bau- und Retablisementsunterlagen von Kerzlin 1839 - 1883  
 Bd 2  
 Enth. u.a.: Teilweise maßstabsgerechte Situationspläne von Wohn- und Wirtschaftsgebäuden auf dem Rittergut Kerzlin: Umbauten, 26. März 1832 (Zimmermeister Grothe). - Neue Scheune, 1. März 1862 (Zimmermeister Barsickow). - Anbau an einen Stall, 10. Mai 1864 (einem Maurermeister). - Neue Scheune auf der Ziegelei, 29. Jan. 1869 (Maurermeister Friesicke und Zimmermeister Barsickow).  
*BLHA Rep. 6 B Ruppin Nr. 1109*

**Ketzür, Kr. Potsdam-Mittelmark**

Lit.: HOL III, 175ff.

- 2651 Genehmigung von Neubauten im Kreise Westhavelland im Jahre 1827 1827  
 Bd 13  
 Enth. u.a.: Kolorierter, maßstabsgerechter Situationsplan von Wohn- und Wirtschafts-

gebäuden auf dem von Rochowschen Gut in Ketzür (= Rittergut 1. Anteil ?) zum Neubau einer Scheune, zum Vorgang vom 4. Apr. 1827 (Zimmermeister Grohe).  
*BLHA Rep. 6 B Westhavelland Nr. 738*

### Kienberg, Kr. Havelland

Lit.: HOL III, 178f.

- 2652 Pachtverträge vom 4. Juli 1933 mit dem Fabrikdirektor und Stadtrat Max Dolroschke in Potsdam, vom 15. Juni 1934 mit dem Konteradmiral a.D. Rudolf Lahs in Berlin-Schlachtensee und vom 10. Aug. 1937 und 5. Apr. 1943 mit dem Korvettenkapitän a.D. und Major der Luftwaffe Hans Hermann Berthold in Berlin-Grunewald über die Jagdnutzung auf der Domäne Kienberg 1933 - 1943  
Enth. u.a.: Wirtschaftskarte der Domäne Kienberg mit Gebäudelage des Guts, im Nov. 1933 (1:500).  
*BLHA Rep. 2 A Regierung Potsdam III D Nr. 27692*
- 2653 Von den Bauten und Reparaturen auf dem Vorwerk Kienberg 1771  
*BLHA Rep. 2 Kurmärkische Kammer B Nr. 1040*
- 2654 Beschwerde des Unterpächters zu Kienberg über die schlechte Beschaffenheit der Gräben und Vorwerksgebäude 1772 - 1773  
*BLHA Rep. 2 Kurmärkische Kammer D Nr. 10528*
- 2655 Bauten in Königshorst 1817 - 1872  
Enth. u.a.: Maßstabsgerechte Situationspläne von den Wohn- und Wirtschaftsgebäuden des Domänenvorwerks Kienberg: Neuer Stall, 6. Mai 1838 (angefertigt von Sittel). - Neue Scheune, 1. Mai 1839 (Zimmermeister Sittel).  
*BLHA Rep. 6 B Osthavelland Nr. 513*
- 2656 Brand auf dem Vorwerk Kienberg 1817 - 1819  
Enth. u.a.: Situationsplan des Vorwerks, 1817.  
*BLHA Rep. 2 A Regierung Potsdam III D Nr. 9508*
- 2657 Bauten und Reparaturen auf dem Vorwerk Kienberg  
Bd 1 1839 - 1858  
*BLHA Rep. 2 A Regierung Potsdam III D Nr. 9361*
- 2658 Bd 2 1858 - 1882  
*BLHA Rep. 2 A Regierung Potsdam III D Nr. 9362*
- 2659 Bd 3 1883 - 1891  
*BLHA Rep. 2 A Regierung Potsdam III D Nr. 9363*
- 2660 Bd 4 1892 - 1896  
*BLHA Rep. 2 A Regierung Potsdam III D Nr. 9364*
- 2661 Neubauten auf der Domäne Kienberg  
Bd 1 1897 - 1905  
*BLHA Rep. 2 A Regierung Potsdam III D Nr. 27726*
- 2662 Bd 2 1905 - 1907  
*BLHA Rep. 2 A Regierung Potsdam III D Nr. 27727*

---

2663	Bd 3 <i>BLHA Rep. 2 A Regierung Potsdam III D Nr. 27728</i>	1908 - 1912
2664	Bd 4 <i>BLHA Rep. 2 A Regierung Potsdam III D Nr. 27729</i>	1913 - 1914
2665	Bd 5 <i>BLHA Rep. 2 A Regierung Potsdam III D Nr. 27730</i>	1914 - 1915
2666	Bd 6 <i>BLHA Rep. 2 A Regierung Potsdam III D Nr. 27731</i>	1915 - 1917
2667	Bd 7 <i>BLHA Rep. 2 A Regierung Potsdam III D Nr. 27732</i>	1917 - 1922
2668	Bd 8 <i>BLHA Rep. 2 A Regierung Potsdam III D Nr. 27733</i>	1923 - 1938
2669	Bd 9 <i>BLHA Rep. 2 A Regierung Potsdam III D Nr. 27734</i>	1938 - 1945
2670	Bauten auf der Domäne Kienberg <i>BLHA Rep. 27 A III Potsdam Nr. 1100</i>	1915
2671	<i>BLHA Rep. 27 A III Potsdam Nr. 1101</i>	1918 - 1935
2672	<i>BLHA Rep. 27 A III Potsdam Nr. 1102</i>	1939 - 1945
2674	Bau-Sachen, Feuerschäden. Wasserversorgung der Domäne Kienberg <i>BLHA Rep. 2 A Regierung Potsdam III D Nr. 27755</i>	1921 - 1922
2675	Verpachtung des Vorwerks Kienberg Enth. u.a.: Inventar des Vorwerks Kienberg von 1742. <i>BLHA Rep. 2 Kurmärkische Kammer D Nr. 10316</i>	1759 - 1760
2676	Gebäudeinventar der Domäne Kienberg <i>BLHA Rep. 27 A III Potsdam Nr. 1095</i>	1834 - 1836
2677	Beschreibungen und Zeichnungen zum Gebäudeinventar der Domäne Kienberg <i>BLHA Rep. 2 A Regierung Potsdam III D Nr. 27720/1</i>	1885 - 1916
2678	Baubestandsbuch der Domäne Kienberg. Zeichnungen <i>BLHA Rep. 2 A Regierung Potsdam III D Nr. 27721</i>	1925 - 1929
2679	<i>BLHA Rep. 2 A Regierung Potsdam III D Nr. 27723</i>	1927 - 1931
2680	Baubestandsbuch der Domäne Kienberg. Beschreibungen <i>BLHA Rep. 2 A Regierung Potsdam III D Nr. 27722</i>	1925 - 1931
2681	Baubestandsbuch der Domäne Kienberg Bd 1: Zeichnungen <i>BLHA Rep. 27 A III Potsdam Nr. 1096</i>	1925
2682	Baubestandsbuch der Domäne Kienberg Bd 2: Beschreibungen <i>BLHA Rep. 27 A III Potsdam Nr. 1097</i>	1925, 1930 - 1931
2683	Bauzeichnungen und -pläne für Bauten auf der Domäne Kienberg, Baubogen <i>BLHA Rep. 27 A III Potsdam Nr. 1099</i>	1938 - 1939
2684	Bau einer Wasserleitung auf der Domäne Kienberg <i>BLHA Rep. 27 A III Potsdam Nr. 1103</i>	1912 - 1930

---

2685	Feuerversicherung der Domäne Kienberg <i>BLHA Rep. 27 A III Potsdam Nr. 1098</i>	1915 - 1945
2686	Steuern, Kataster und Rekapitulationen von den beim Domänenfeuerschädenverband versicherten Gebäuden der Domäne Kienberg <i>BLHA Rep. 2 A Regierung Potsdam III D Nr. 27761</i>	1931 - 1945
2687	Feuerversicherung für den Domänenpächter Volckmann, Domäne Kienberg <i>BLHA Rep. 2 A Regierung Potsdam III D Nr. 27697</i>	1931
2688	Neubau eines Beamtenwohnhauses auf der Domäne Kienberg <i>BLHA Rep. 2 A Regierung Potsdam III D Nr. 27736</i>	1915 - 1921
2689	Erweiterungsplan des Pächterwohnhauses auf der Domäne Kienberg <i>BLHA Rep. 2 A Regierung Potsdam III D Nr. 27737</i>	1917 - 1921
2690	Um- und Erweiterungsbau des Pächterwohnhauses auf der Domäne Kienberg <i>BLHA Rep. 27 A III Potsdam Nr. 1108</i>	1919 - 1921
2691	Errichtung von Neben- und Stallgebäuden auf der Domäne Kienberg <i>BLHA Rep. 27 A III Potsdam Nr. 1115</i>	1919 - 1934
2692	<i>BLHA Rep. 27 A III Potsdam Nr. 1116</i>	1936 - 1945
2693	Vorentwurf zum Neubau eines Schweine- und Geflügelstalles mit Abortanlage auf der Domäne Kienberg <i>BLHA Rep. 2 A Regierung Potsdam III D Nr. 27740</i>	1897 - 1943
2694	Neubau des Fohlenstalles [auf der Domäne Kienberg] <i>BLHA Rep. 2 A Regierung Potsdam III D Nr. 27741</i>	1915 - 1920
2695	Brandschaden und Brandersatzbauten, Bau einer Hofscheune und eines Maschinenschuppens, eines Schafstalls mit Strohschuppen und eines Kuhstalls Nr. 6 [auf der Domäne Kienberg] <i>BLHA Rep. 2 A Regierung Potsdam III D Nr. 27742</i>	1915 - 1921
2696	Neubau des Jungviehstalles [auf der Domäne Kienberg] <i>BLHA Rep. 2 A Regierung Potsdam III D Nr. 27744</i>	1915 - 1922
2697	Neubau des Jungviehstalles auf der Domäne Kienberg <i>BLHA Rep. 2 A Regierung Potsdam III D Nr. 27745</i>	1916 - 1919
2698	Einbau von Kuhställen im Jungviehstall Nr. 28 und Neubau einer Zentraljauchegrube auf der Domäne Kienberg <i>BLHA Rep. 2 A Regierung Potsdam III D Nr. 27746</i>	1927 - 1928
2699	Bau eines Jungviehstalles auf der Domäne Kienberg <i>BLHA Rep. 27 A III Potsdam Nr. 1113</i>	1916 - 1929
2700	Anbau eines Milchkellers auf der Domäne Kienberg <i>BLHA Rep. 2 A Regierung Potsdam III D Nr. 27756</i>	1921 - 1923
2701	Aufstockung der Molkerei [auf der Domäne] in Kienberg <i>BLHA Rep. 2 A Regierung Potsdam III D Nr. 27757</i>	1925 - 1927
2702	Neubau eines Zuchtschweinestalles auf der Domäne Kienberg <i>BLHA Rep. 2 A Regierung Potsdam III D Nr. 27758</i>	1926 - 1928
2703	Bau eines Mutterstutenstalls auf der Domäne Kienberg <i>BLHA Rep. 27 A III Potsdam Nr. 1114</i>	1918 - 1926

2704	Neubau des Stutenstalles auf der Domäne Kienberg <i>BLHA Rep. 2 A Regierung Potsdam III D Nr. 27747</i>	1918 - 1927
2705	Errichtung des Bodens über dem Mutterstutenstall [auf der Domäne Kienberg] als Speicherraum <i>BLHA Rep. 2 A Regierung Potsdam III D Nr. 27748</i>	1922 - 1925
2706	Bau des Dünger-, Geräte- und Arbeitsschuppens [auf der Domäne Kienberg] <i>BLHA Rep. 2 A Regierung Potsdam III D Nr. 27749</i>	1915 - 1924
2707	Bau von Dünger- und Geräteschuppen auf der Domäne Kienberg <i>BLHA Rep. 27 A III Potsdam Nr. 1111</i>	1915 - 1927
2708	Neubau eines Maschinen- und Geräteschuppens auf der Domäne Kienberg <i>BLHA Rep. 2 A Regierung Potsdam III D Nr. 27750</i>	1924 - 1927
2709	Neubau eines Wanderarbeiterheims auf der Domäne Kienberg <i>BLHA Rep. 2 A Regierung Potsdam III D Nr. 27739</i>	1939 - 1943
2710	Herstellung eines Hofabschlusses auf Kienberg <i>BLHA Rep. 2 A Regierung Potsdam III D Nr. 27751</i>	1916
2711	Pflasterung auf dem Wirtschaftshof der Domäne Kienberg <i>BLHA Rep. 2 A Regierung Potsdam III D Nr. 27752</i>	1916 - 1919
2712	Bau von Luftschutzkellern auf der Domäne Kienberg <i>BLHA Rep. 27 A III Potsdam Nr. 1105</i>	1943 - 1945

### Kienitz, Kr. Märkisch-Oderland

Lit.: HOL VII, 213ff.

Siehe auch: 5707

2713	Baurechnung vom königlichen neuen Vorwerk Kienitz von Trinitatis 1725 bis Trinitatis 1726 <i>BLHA Rep. 2 Kurmärkische Kammer D Nr. 10139</i>	[1726]
2714	Bauten und Reparaturen im Amt Kienitz und seinen Vorwerken <i>BLHA Rep. 2 Kurmärkische Kammer B Nr. 1004</i>	1760 - 1762
2715	<i>BLHA Rep. 2 Kurmärkische Kammer B Nr. 1005</i>	1755 - 1773
2716	<i>BLHA Rep. 2 Kurmärkische Kammer B Nr. 1006</i>	1772 - 1773
2717	Enth. u.a.: Ansichten und Grundrisse von Bauten auf dem Amt Kienitz: Ein als Wagenschauer, Baukammer und Fohlenstall erbautes Gebäude auf dem Amt Kienitz, 1786 (fol. 252). - Neuer Heuschuppen auf dem Amt Kienitz (fol. 253). <i>BLHA Rep. 2 Kurmärkische Kammer B Nr. 1007</i>	1783 - 1788
2718	<i>BLHA Rep. 2 Kurmärkische Kammer B Nr. 1008</i>	1788 - 1792
2719	<i>BLHA Rep. 2 Kurmärkische Kammer B Nr. 1009</i>	1792 - 1798
2720	Enth. u.a.: Kolorierte, maßstabsgerechte Situationspläne von Wohn- und Wirt- schaftsgebäuden auf dem Amt Kienitz, angefertigt von Dornstein, 1798 (fol. 52) und 1798 (fol. 98). <i>BLHA Rep. 2 Kurmärkische Kammer B Nr. 1010</i>	1798 - 1803
2721	<i>BLHA Rep. 3 B Regierung Frankfurt (Oder) III D Nr. 897</i>	1804 - 1812

- 2722 Pläne zu Bauten auf den Domänen Kienitz, Podelzig und Trebus 1927 - 1933  
*BLHA Rep. 27 A Frankfurt I Nr. 63*
- 2723 Baubesichtigungen zum Beseitigen von Baumängeln auf der Domäne Kienitz 1936 - 1945  
*BLHA Rep. 27 A Frankfurt I Nr. 65*
- 2724 Dokumente über das Gut Kienitz 1536 - 1723  
 Enth. u.a.: Inventar der Gutes Kienitz.  
*BLHA Rep. 2 Kurmärkische Kammer D Nr. 10140*
- 2725 Übergabe der Ämter Kienietz und Wollup 1724 - 1751  
 Enth. u.a.: Amtsübergabe von Kienitz mit Inventar von 1724.  
*BLHA Rep. 2 Kurmärkische Kammer D Nr. 19519*
- 2726 Übergabe der Ämter Kienitz und Wollup 1724, 1750 - 1751  
 Enth. u.a.: Amtsübergabe von Kienitz mit Inventar von 1724.  
*BLHA Rep. 2 Kurmärkische Kammer D Nr. 19516*
- 2727 Inventar des Vorwerks Kienitz 1732 - 1808  
*BLHA Rep. 2 Kurmärkische Kammer D Nr. 10144*
- 2728 Untersuchungen der Bauten und Reparaturen im Amt Kienitz (1745) 1749  
 Enth. u.a.: Beschreibung des Zustandes der Gebäude des Amtes.  
*BLHA Rep. 2 Kurmärkische Kammer D Nr. 10268*

**Kietz in der Lenzerwische, Kr. Prignitz**

Lit.: HOL I, 394f.

- 2729 Karten zum Gut Kietz 1877 - 1919  
 Enth. u.a.: Messstischblätter von der Lenzerwische und Umgebung, 1879, 1881, 1912.  
*BLHA Rep. 37 Berlitt und Kötzlin Nr. 220*
- 2730 Gemarkungskarte des Rittergutes Kietz bei Lenzen, Blatt 5: Elbstrom, 1940  
 km 494 - 495,5 (74,5 x 59)  
 Enth. u.a.: Gebäudelage Kietz.  
*BLHA Rep. 37 Kietz Karte 1 B*
- 2731 Pacht- und Bauangelegenheiten des Rittergutes Kietz in der Lenzerwische 1925 - 1927  
*BLHA Rep. 37 Berlitt und Kötzlin Nr. 178*
- 2732 Gebäudeinventar von Gut Lenzerwische 1789  
 Enth. u.a.: Lagepläne der Gebäude des Gutes.  
*BLHA Rep. 37 Berlitt und Kötzlin Nr. 198*
- 2733 Beschreibung der Gebäude und Baulichkeiten auf dem Rittergute Lenzerwische 1859  
*BLHA Rep. 37 Berlitt und Kötzlin Nr. 201*
- 2734 Bau eines Schaf- und eines Schweinestalles auf dem Rittergut Kietz 1886, 1888  
 Enth. u.a.: Bauzeichnung, 1886.  
*BLHA Rep. 37 Berlitt und Kötzlin Nr. 766*
- 2735 Bau der Holländerei zu Kietz 1887 - 1888  
*BLHA Rep. 37 Berlitt und Kötzlin Nr. 767*

- 2736 Bau eines Landarbeiterwohnhauses mit Stall auf dem Rittergut Kietz 1928 - 1929  
*BLHA Rep. 37 Berlitt und Kötzlin Nr. 768*
- 2737 Ausbau des Viehhauses auf Hof II des Rittergutes Kietz 1931 - 1933  
*BLHA Rep. 37 Berlitt und Kötzlin Nr. 769*

**Kittlitz, Kr. Oberspreewald-Lausitz**

Lit.: HOLNL I, 298 - Houwald IV.1, 492ff.

- 2738 Karte der Liegenschaften des Rittergutes Kittlitz, angefertigt auf Grund örtlicher  
Messungen unter Zugrundelegung der Grundsteuerkarte durch Landmesser Julius  
Behrendt (kol., 1:4000, 149,5 x 100) 1905  
Enth. u.a.: Gebäudelage von Kittlitz mit Vorwerk sowie Gutsgebäude, -park und  
Wirtschaftshof.  
*BLHA Rep. 37 Kittlitz Karte 1 G*
- 2739 Übersichtskarte von dem Gute Kittlitz, angefertigt von Rasmussen (1:8000, 82,5 x  
42,7) 1927  
Enth. u.a.: Bebauungen mit Funktionen.  
*BLHA Rep. 37 Lübbenau Karte 145a C*

**Kleeden, Kr. Oberspreewald-Lausitz**

Lit.: HOLNL I, 298f.

Siehe auch: 2248, 3576, 3577 und 5868

- 2740 Kolorierte Übersichtskarte von dem Dominial-Grundbesitz bei Kleeden, Neu-Vor-  
werk und Zerkwitz (ca. 1: 4000, 102 x 102) 1862  
Enth. u.a.: Ortslage mit Gebäuden.  
*BLHA Rep. 37 Lübbenau Karte 90 G*
- 2741 Katasterkarte der Gemarkungen Kleeden, Stennewitz, Zerkwitz (kol.) 1925  
Enth. u.a.: Gebäudelage.  
*BLHA Rep. 37 Lübbenau Karte 141 G*
- 2742 Bauten 1874  
Bd 14  
Enth. u.a.: Maßstabsgerechte Zeichnungen zum Bau eines Wohngebäudes, eines  
Stalles und einer Scheune auf dem herrschaftlichen Hof Kleeden: Situationsplan;  
Profile und Grundrisse, 20. Aug. 1873 (Maurerpolier Ulrich und Zimmermeister  
Louis Voigt).  
*BLHA Rep. 37 Lübbenau Nr. 1818*
- 2743 Bd 22 1885 - 1886  
Enth. u.a.: Zeichnungen zu einem Viehstall in Kleeden, im Nov. 1885 (Zimmer-  
meister F. Müller).  
*BLHA Rep. 37 Lübbenau Nr. 1826*

- 2744 Feuerversicherungspolice der Standesherrschaft Lübbenau 1911 - 1918  
Enth. u.a.: Versicherungsschein der Aachener und Münchener Feuer-Versicherungs-Gesellschaft mit Inventaren von Groß Beuchow, Kleeden, Lichtenau und Boschwitz, 1. Dez. 1913.  
*BLHA Rep. 37 Lübbenau Nr. 4119*

### Klein-Behnitz, Kr. Havelland

Lit.: HOL III, 15f.

- 2745 Karte von der Feldmark der Rittergüter Groß- und Klein-Behnitz mit den dazugehörigen Vorwerken Quermathen, Peterhof, Heineberg, Friedrichshof und Schäferhorst, dem Kommerzienrat Adolf Borsig in Moabit bei Berlin gehörig, vermessen, kartiert und berechnet durch Katasterkontrolleur Ulrich (kol., 1:5000, 194 x 130,5) 1868 - 1920  
Enth. u.a.: Gebäudelage Klein-Behnitz mit Vorwerk und herrschaftlicher Schäferei.  
*BLHA Rep. 37 Groß- und Klein-Behnitz Karte 1 G*
- 2746 Genehmigung von Neubauten im Kreise Westhavelland in den Jahren 1864-1868 1863 - 1869  
Enth. u.a.: Grundriss und Profil eines neuen Stalls und einer neuen Scheune für das Vorwerk Klein-Behnitz, 1. Sept. 1867 und ohne Datum; Grundriss mit Nutzungsangaben und Profil für eine Familienhaus auf dem Vorwerk Klein-Behnitz, Sept. 1867 (Zimmermeister W. Sittel und Maurermeister W. Schröder). - Kolorierter Situationsplan des Vorwerks Klein-Behnitz, 7. Sept. 1867 (Bauführer Voigt).  
*BLHA Rep. 6 B Westhavelland Nr. 758*
- 2747 Genehmigung von Neubauten im Kreise Westhavelland in den Jahren 1869-1872 1869 - 1872  
Enth. u.a.: Maßstabsgetreuer Situationsplan von Wirtschaftsgebäuden auf dem Vorwerk Klein-Behnitz zwecks Bau eines neuen Stalles, 25. Juni 1869 (Zimmermeister Wilh. Sittel und Maurermeister Wilh. Schröder).  
*BLHA Rep. 6 B Westhavelland Nr. 759*

### Klein Döbbern, Kr. Spree-Neisse

Lit.: HOLNL II, 25 - Houwald VII, 63ff.

- 2748 Neubauten und der Auseinanderbau der Gebäude auf dem Lande und die Erteilung von Bauerlaubnisscheinen 1842 - 1867  
Enth. u.a.: Situationsplan von Wohn- und Wirtschaftsgebäuden auf dem Rittergut Klein Döbbern: Verlängerung des Gesindehauses (fol. 102). - Bau einer neuen Scheune (fol. 111). - Anlage eines Backofens im Souterrain eines Wirtschaftshauses (fol. 126).  
*BLHA Rep. 6 B Cottbus Nr. 1589*
- 2749 Pläne des Gutshauses in Klein Döbbern, 1:100 1908  
▶ 84 Enth. u.a.: Pläne des Architekten H. Mohsdorf: Westansicht vom Herrenhaus. -

- Grundrisse von Erdgeschoss sowie von I. und II. Obergeschoss. - Profile.  
*BLHA Rep. 6 B Cottbus Nr. 1579*
- 2750 Bauzeichnungen vom Herrenhaus in Klein Döbbern: Westansicht des Herrenhauses.  
Verantwortlicher der Bauleitung Architekt H. Mohsdorf (1:100, 50,8 x 39) 1908  
*BLHA Rep. 37 Klein Döbbern Karte 1 B*
- 2751 Bauzeichnungen vom Herrenhaus in Klein Döbbern: 1. Obergeschoss, Grundriss.  
Verantwortlicher der Bauleitung Architekt H. Mohsdorf (1:100, 50,8 x 39) 1908  
*BLHA Rep. 37 Klein Döbbern Karte 2 B*
- 2752 Bauzeichnungen vom Herrenhaus in Klein Döbbern: Grundriss Erdgeschoss  
(1:100, 47,2 x 39,8) 1908  
Enth. u.a.: Balkon. - Diele. - Haupteingangsflur. - Küche. - Zwei Veranden.  
*BLHA Rep. 37 Klein Döbbern Karte 3 B*
- 2753 Bauzeichnungen vom Herrenhaus in Klein Döbbern: Grundriss 1. Obergeschoss  
(1:100, 46 x 37) 1908  
Enth. u.a.: Bad. - Küche. - Toilette.  
*BLHA Rep. 37 Klein Döbbern Karte 4 B*
- 2754 Bauzeichnungen vom Herrenhaus in Klein Döbbern: Grundriss 2. Obergeschoss  
(1:100, 33,8 x 24,3) 1908  
Enth. u.a.: Großer Boden. - Kleiner Boden. - Zwei Zimmer.  
*BLHA Rep. 37 Klein Döbbern Karte 5 B*

**Klein Gaglow, Kr. Spree-Neisse**

Lit.: HOLNL II, 35 - Houwald VII, 85ff.

- 2755 Klein Gaglow. Lageplan des Rittergutes, angefertigt zum Versicherungsantrag vom  
15. März 1922 (42 x 33) 1922  
Enth. u.a.: Lage der Wirtschaftsgebäude mit Funktionsangabe. - Lage von Gutshaus  
mit Ziergarten.  
*BLHA Rep. 55 F Cottbus Karte 17 B und 18 B*
- 2756 Versicherung des Rittergutes Klein Gaglow 1923 - 1939  
Enth. u.a.: Beschreibung und Bewertung der Gebäude, Baulichkeiten und Zubehö-  
rstücke des Gutes, 1924. - Lagepläne, 1923. - Bericht über die Besichtigung des Gutes  
im Nov. 1936.  
*BLHA Rep. 55 F Cottbus Nr. RG 9*

**Klein Glien, Kr. Potsdam-Mittelmark**

Lit.: HOL V, 128f.

- 2757 Karte von Klein Glien, vermessen und eingeteilt von Ulich (?), 1825 (1:4000) 1825  
Enth. u.a.: Gutslage.  
*BLHA Rep. 24 Zauch-Belzig Karte 127 G*

**Klein Glienicke (Gutsbezirk seit 1920 zu Berlin)**

Lit.: HOL IV, 85f.

- 2758 Bauten und Reparaturen auf dem Gut Glienicke 1814 - 1820  
▶ 64 Enth. u.a.: Plan des Gutes und Parkes Glienicke.  
*BLHA Rep. 37 Neuhardenberg Nr. 1344*
- 2759 Belege zur Baurechnung von Glienicke 1816 - 1817  
*BLHA Rep. 37 Neuhardenberg Nr. 1356*
- 2760 Haus- und Wirtschaftsinventare des Gutes Glienicke 1820 - 1823  
Enth. u.a.: Plan des Wohnhauses zu Glienicke.  
*BLHA Rep. 37 Neuhardenberg Nr. 1342*
- 2761 Baugeschichte von Gebäuden in Klein Glienicke und auf der Pfaueninsel im Geschäftsbereich des Hofbaurats Bohne 1912 - 1914  
*BLHA Rep. 27 A I Potsdam Nr. 148*
- 2762 Verpachtung des königlichen Gartens in Glienicke 1756 - 1762,  
1827 - 1838  
*BLHA Rep. 7 Potsdam Nr. 914*
- 2763 Abtretung von Forstland an den Prinzen Carl zur Erweiterung seines Parks bei Glienicke  
Bd 1 1839 - 1847  
*BLHA Rep. 2 A Regierung Potsdam III F Nr. 14509*
- 2764 Bd 2 1848 - 1911  
*BLHA Rep. 2 A Regierung Potsdam III F Nr. 14510*
- 2765 Bd 3 1912 - 1936  
*BLHA Rep. 2 A Regierung Potsdam III F Nr. 14511*
- 2766 Parkanlagen und Denkmalsangelegenheiten in und bei Potsdam  
Bd 1 1924 - 1940  
Enth. u.a.: Protokolle über Ortsbesichtigungen des Sachverständigenbeirates in Potsdam; Unterlagen, auch Pläne, zu folgenden Objekten: Jagdschloss Stern, Bayrisches Haus im Wildpark, Freundschaftsinsel, Umgebung Neues Palais, Schloss und Park Klein Glienicke.  
*BLHA Rep. 2 A Regierung Potsdam I Hb Nr. 1282*

**Klein Görigk, Kr. Oberspreewald-Lausitz**

Lit.: HOLNL I, 276f.

- 2767 Karte des Gutes Klein Görigk, angefertigt von L. Pohley, 1832 (1:4000) 1832  
Enth. u.a.: Gutslage.  
*BLHA Rep. 24 Calau Karte 51 G*

**Klein Gottschow, Kr. Prignitz**

Lit.: HOL I, 278ff.

- 2768 Karte der Feldmark Klein Gottschow, 1842 (1:2500) 1842  
 Enth. u.a.: Gutslage.  
*BLHA Rep. 24 Westprignitz Karte 73 G*

### **Kleinhof, Kr. Elbe-Elster**

Lit.: HOLNL I, 68 - Houwald V, 271ff.

- 2769 Kleinhof. Lageplan des Rittergutes, 1937 (37,5 x 29,5) 1937  
 Enth. u.a.: Gebäudelage Gutshof mit Schloss und Park.  
*BLHA Rep. 55 F Luckau Karte 15 C*
- 2770 Inventar des Vorwerks Kleinhof mit Forst und Eisenbruch bei dessen Übernahme durch die Amtsverwalter Gebrüder von Hauf, 1797 1802  
*BLHA Rep. 7 Doberlug Nr. 620*
- 2771 Inventar des Vorwerkes Kleinhof mit Forst und Eisenbruch 1810  
*BLHA Rep. 7 Doberlug Nr. 624*

### **Klein Kienitz, Kr. Teltow-Fläming**

Lit.: HOL IV, 124f.

- 2772 Karte der Feldmark Klein Kienitz, angefertigt von Reitz, 1816 (1:4000) 1816  
 Enth. u.a.: Ortslage mit Gut.  
*BLHA Rep. 24 Teltow Karte 6 G*
- 2773 Klein-Kienitz. Lageplan des Gutes mit Herrenhaus und Wirtschaftsgebäuden (41,5 x 29,5) [um 1920]  
*BLHA Rep. 55 F Teltow Karte 5 C*
- 2774 Klein Kienitz. Lageskizzen des Gutes gezeichnet auf der Rückseite des ungültig gemachten Lageplanes, 24. März 1902 [um 1920]  
*BLHA Rep. 55 F Teltow Karte 6 B*
- 2775 Versicherung des Rittergutes Klein Kienitz (Besitzer: Karl Wrede) 1902 - 1931  
 Enth. u.a.: Bericht über die Besichtigung des Gutes am 28. Juli 1931. - Beschreibung und Bewertung der Gebäude, Baulichkeiten und Zubehörstücke des Gutes. - Lagepläne.  
*BLHA Rep. 55 F Teltow Nr. RG 5*

### **Klein Kreutz, Kr. Potsdam-Mittelmark**

Lit.: HOL III, 200f.

- 2776 Genehmigungen von Neubauten im Kreise Westhavelland im Jahre 1845 1845 - 1846  
 Enth. u.a.: Situationsplan von Wohn- und Wirtschaftsgebäuden auf dem Rittergut Klein Kreutz zum Neubau eines Backofens, 27. Apr. 1845.  
*BLHA Rep. 6 B Westhavelland Nr. 749*

- 2777 Genehmigung von Neubauten im Kreise Westhavelland in den Jahren 1864-1868 1863 - 1869  
Enth. u.a.: Kolorierter, maßstabsgetreuer Situationsplan von Wohn- und Wirtschaftsgebäuden des Ritterguts Klein Kreutz zum neuen Anbau zwischen Scheune und Stall, 19. Apr. 1887.  
*BLHA Rep. 6 B Westhavelland Nr. 758*
- 2778 Genehmigung von Neubauten im Kreise Westhavelland in den Jahren 1873-1876 1873 - 1876  
Enth. u.a.: Maßstabsgerechter Situationsplan zum Anbau an einem Wohnhaus des Ritterguts Klein Kreutz, März 1874; Profil und Grundriss mit Nutzungsangaben des Anbaus, 28. März 1874 (Zimmermeister Pritzerbe).  
*BLHA Rep. 6 B Westhavelland Nr. 760*

**Klein Leine, Kr. Dahme-Spreewald → Groß Leine**

**Klein Leppin, Kr. Prignitz**

Lit.: HOL I, 509ff.

Siehe auch: 335

- 2779 Obligation des Henning Siegfried von Saldern für Hauptmann von Rahden über 500 Taler zum Bau eines Wohnhauses in Klein Leppin 1767 - 1769  
*BLHA Rep. 37 Plattenburg-Wilsnack Nr. 1067*
- 2780 Wechsel des Henning Siegfried von Saldern an Maurermeister Henning Plaster für Bauarbeiten am Wohnhaus in Klein Leppin auf 600 Reichstaler 1768 - 1800  
*BLHA Rep. 37 Plattenburg-Wilsnack Nr. 1068*
- 2781 Baurechnungen für Gut Klein Leppin 1806 - 1816  
*BLHA Rep. 37 Plattenburg-Wilsnack Nr. 1072*
- 2782 Baurechnungen für Klein Leppin 1817 - 1818  
*BLHA Rep. 37 Plattenburg-Wilsnack Nr. 1078*
- 2783 Kassenbelege für die Baukosten auf Klein Leppin 1827  
*BLHA Rep. 37 Plattenburg-Wilsnack Nr. 1080*
- 2784 Bau eines Wohnhauses auf Rittergut Klein Leppin 1851  
Enth. u.a.: Plan des Wohnhauses.  
*BLHA Rep. 37 Plattenburg-Wilsnack Nr. 3586*
- 2785 Belege zu Baukosten in Klein Leppin 1851  
*BLHA Rep. 37 Plattenburg-Wilsnack Nr. 3587*
- 2786 Verpachtung von Klein Leppin an die Pächter Grambeck und Utecht 1834  
Enth. u.a.: Inventar des Guts Klein Leppin.  
*BLHA Rep. 37 Plattenburg-Wilsnack Nr. 3612*
- 2787 Berechnungen für den Bau eines neuen Pferde- und Schweinestalls in Klein Leppin 1817 - 1819  
*BLHA Rep. 37 Plattenburg-Wilsnack Nr. 1079*
- 2788 Baurechnung für einen neuen Pferdestall und eine Wagenremise in Klein Leppin 1818 - 1819  
*BLHA Rep. 37 Plattenburg-Wilsnack Nr. 1082*

- 2789 Bau des Schafstalles und des Tagelöhnerhauses auf dem Rittergut Klein Leppin 1867  
*BLHA Rep. 37 Plattenburg-Wilsnack Nr. 3588*

### Kleinloitz, Kr. Spree-Neisse

Lit.: HOLNL II, 139f. - Houwald I, 107ff.

- 2790 Maßnahmen zur Durchführung der Bodenreform in den Gemeinden des Kreises  
 Spremberg: Kleinloitz 1945 - 1951  
 Enth. u.a.: Lagepläne des ehemaligen Schlosses der Familie von Glicinski (1:100).  
*BLHA Rep. 208 Ministerium für Land- und Forstwirtschaft Nr. 1795*

### Klein Mehssow, Kr. Oberspreewald-Lausitz

Lit.: HOLNL I, 330f. - Houwald IV.2, 165ff.

- 2791 Karte der Feldmark Klein Mehssow, vermessen von H.E. Krause, 1824 (1:5000) 1824  
 Enth. u.a.: Gutslage.  
*BLHA Rep. 24 Calau Karte 53 G und 54 G*

### Klein Ossnig, Kr. Spree-Neisse

Lit.: HOLNL II, 83f. - Houwald VII, 198ff.

- 2792 Lageplan des Gehöftes des Rittergutes Klein Ossnig, angefertigt auf Grund eigener  
 Aufnahme und vorhandener Unterlagen durch Landmesser und Ing. Weinreich 1923  
 (kol., 1:500, 69 x 59)  
 Enth. u.a.: Gebäudelage mit Altem und Neuem Schloss, Backhaus, Wohnhaus mit  
 Abort, Dunggrube, Düngerschuppen, Scheunen, Schuppen, Stallungen.  
*BLHA Rep. 37 Klein Ossnig Karte 2 A*
- 2793 Neubauten und der Auseinanderbau der Gebäude auf dem Lande und die Erteilung  
 von Bauerlaubnisscheinen 1842 - 1867  
 Enth. u.a.: Situationsplan zum Bau einer herrschaftlichen Wohnung nebst Stall und  
 Scheune auf dem Rittergut Klein Ossnig (fol.55).  
*BLHA Rep. 6 B Cottbus Nr. 1589*
- 2794 Anbau eines Wintergartens an das Herrenhaus in Klein Ossnig, aufgestellt vom Archi-  
 tekten B. Stiefler und E. Könecke (kol., 1:50, 50 x 45,5) 1929  
 Enth. u.a.: Skizze des verkleinerten Grundrisses. - Grundriss mit Nutzungsangaben  
 des Schlosses.  
*BLHA Rep. 37 Klein Ossnig Karte 1 B*
- 2795 Maßnahmen zur Durchführung der Bodenreform in den Gemeinden des Kreises  
 Cottbus: Klein Ossnig 1945 - 1950  
 Enth. u.a.: Karte von der Gemarkung Klein Ossnig Nr. 68, abgezeichnet von Katster-  
 hilfstechniker Lerch, Juli 1936 (1:4000); darauf: Gebäudelage Klein Ossnig.  
*BLHA Rep. 208 Ministerium für Land- und Forstwirtschaft Nr. 614*

**Kleinow, Kr. Uckermark**

Lit.: HOL VIII, 500f.

Siehe auch: 5896, 5897 und 5903

- 2796 Situationspläne der Dörfer der Grafschaft Boitzenburg und der Rittergüter und Vorwerke 1777  
Enth. u.a.: Situationsplan des Ritterguts Kleinow (fol. 30).  
*BLHA Rep. 37 Boitzenburg Nr. 396*
- 2797 Pläne von Rittergütern und Vorwerken (1782 - 1827)  
Enth. u.a.: Karte von dem Vorwerk Kleinow, 1820 (1:7000, 56 x 69).  
*BLHA Rep. 37 Boitzenburg Karte 106 A*
- 2798 Korrespondenzen und Verträge mit der Allgemeinen Elektrizitäts-Gesellschaft und dem Märkischen Elektrizitätswerk. 1909 - 1919  
Enth. u.a.: Lageplan zur Elektrifizierung des Ritterguts Kleinow durch die A.E.G., 1915 (1:300).  
*BLHA Rep. 37 Zichow Nr. 91*

**Klein Paaren, Kr. Potsdam-Mittelmark → Paaren an der Wublitz**

**Klein Warnow, Kr. Prignitz**

Lit.: HOL I, 931ff.

- 2799 Karte des Rittergutes Wendisch-Warnow (1:2500) 1863  
*BLHA Rep. 37 Wendisch/Klein Warnow Karte 12*
- 2800 Einziehung des Amtes Lenzen nach dem Tode Adams Gans Edler von Putlitz 1621 - 1623,  
durch den Kurfürsten 1637, 1646  
Enth. u.a.: Befehl des Kurfürsten zur Anlegung eines Vorwerks, einer Schäferei und einer Mühle auf den wüsten Warnowschen Hufen, 1623.  
*BLHA Rep. 2 Kurmärkische Kammer D Nr. 11555*

**Kleinziethen, Kr. Dahme-Spreewald**

Lit.: HOL IV, 376f.

- 2801 Karte von dem zur Gemeinde Steglitz gehörenden Rittergut Kleinziethen, nach vorhandenen Unterlagen, angefertigt durch Regenberglitz (kol., 1:10000, 58 x 57) 1904  
Enth. u.a.: Gebäudelage Kleinziethen mit Gutshaus.  
*BLHA Rep. 2 A Regierung Potsdam I Kom Nr. 2533*

**Klein Ziethen, Kr. Oberhavel**

Lit.: HOL III, 435f.

Siehe auch: 2303-2305, 3029 und 5454

- 2802 Neubauten auf dem Vorwerk Klein Ziethen 1922 - 1944  
*BLHA Rep. 2 A Regierung Potsdam III D Nr. 27816*
- 2803 Inventar des Vorwerks zu Klein Ziethen und der Schäferei Wolfslake 1753  
*BLHA Rep. 7 Vehlefanz Nr. 176*
- 2804 Baubestandsbuch der domänenfiskalischen Gebäude auf dem Vorwerk Klein Ziet-  
hen, Domäne Bärenklau. Zeichnungen  
Bd 1 1922  
*BLHA Rep. 2 A Regierung Potsdam III D Nr. 27814*
- 2805 Baubestandsbuch der domänenfiskalischen Gebäude auf dem Vorwerk Klein Ziet-  
hen, Domäne Bärenklau. Beschreibungen  
Bd 2 1922 - 1924  
*BLHA Rep. 2 A Regierung Potsdam III D Nr. 27815*
- 2806 Grundstücksbestandsheft, Katasterauszüge und -karten der Domäne Klein Ziethen 1940  
*BLHA Rep. 2 A Regierung Potsdam III D Nr. 27819*
- 2807 Elektrische Anlagen auf der Domäne Klein Ziethen 1930 - 1937  
Enth. u.a.: Karten von Klein Ziethen mit Gebäudelage der Domäne, 28. Febr. 1931  
(3 Exemplare, teilweise mit eingezeichneten Leitungen, 1:5040) und 1932.  
*BLHA Rep. 2 A Regierung Potsdam III D Nr. 27813*
- 2808 Feuersozietätskataster von den Gebäuden auf den Vorwerken Vehlefanz, Klein Ziet-  
hen und Kremmen, Meierei Brieselang und Schäferei Wolfslake 1830 - 1832  
*BLHA Rep. 7 Vehlefanz Nr. 206*

**Klessen, Kr. Havelland**

Lit.: HOL III, 184f.

- 2809 Genehmigung von Neubauten im Kreise Westhavelland im Jahre 1850 1850  
Enth. u.a.: Maßstabsgerechter Situationsplan von Wirtschaftsgebäuden auf dem Guts-  
gehöft (= Rittergut Klessen ?) zum Neubau von Schafställen, 12. Sept. 1849 (Zimmer-  
meister Ribbach).  
*BLHA Rep. 6 B Westhavelland Nr. 753*
- 2810 Genehmigung von Neubauten im Kreise Westhavelland im Jahre 1855 1854 - 1859  
Enth. u.a.: Situationsplan von Wohn- und Wirtschaftsgebäuden auf dem Rittergut  
Klessen zum Bau eines neuen Wirtschaftshauses, 12. Mai 1858 (Zimmermeister Sit-  
tel).  
*BLHA Rep. 6 B Westhavelland Nr. 756*
- 2811 Genehmigung von Neubauten im Kreise Westhavelland in den Jahren 1864-1868 1863 - 1869  
Enth. u.a.: Maßstabsgerechter Situationsplan von Wohn- und Wirtschaftsgebäuden  
auf dem Rittergut Klessen zum Anbau einer Waschküche, 3. Dez. 1868 (Zimmer-  
und Maurermeister H. Voigt).  
*BLHA Rep. 6 B Westhavelland Nr. 758*

### **Kletzke, Kr. Prignitz**

Lit.: HOL I, 405ff.

- 2812 Kletzke. Lageskizzen des Gutes. Skizze A: Gebäudeordnung im Hofraum des Gutes, angefertigt 1924 (33 x 32) 1924  
Enth. u.a.: Gebäudelage des Gutes mit Schloss, Park und Teichen.  
*BLHA Rep. 55 F Westprignitz Karte 3 C*
- 2813 Kletzke. Lageskizzen des Gutes. Sammelkarte mit 5 Darstellungen, angefertigt 1924 (60,5 x 33) 1924  
Enth. u.a.: Gebäudelage des Gutes mit Schloss, Park und Teichen.  
*BLHA Rep. 55 F Westprignitz Karte 7 B*
- 2814 Versicherung der Rittergüter Kletzke und Neu Schrepkow 1921 - 1928, 1936  
Enth. u.a.: Lagepläne, 1921.  
*BLHA Rep. 55 F Westprignitz Nr. RG 3*

### **Klobbicke, Kr. Barnim**

Lit.: HOL VI, 279ff.

- 2815 Bau des Vorwerks Klobbicke 1679 - 1732  
*BLHA Rep. 2 Kurmärkische Kammer B Nr. 319*

### **Klosterdorf, Kr. Märkisch-Oderland**

Lit.: HOL VI, 281ff.

Siehe auch: 4610

- 2816 Bauten und Reparaturen im Amt Rüdersdorf Bd 5 1788 - 1793  
Enth. u.a.: Zeichnung zum neuen massiven Viehstall auf dem Vorwerk in Klosterdorf, 1792 (fol. 167).  
*BLHA Rep. 2 Kurmärkische Kammer B Nr. 1798*
- 2817 Wiederaufbau der zu Klosterdorf abgebrannten Untertanen- und Vorwerksgebäude 1798 - 1805  
*BLHA Rep. 2 Kurmärkische Kammer D Nr. 16244*

### **Klosterheide, Kr. Ostprignitz-Ruppin**

Lit.: HOL II, 124f.

- 2818 Karte von Klosterheide, gemessen durch Lorentz Ridderstriem, 1697 (kol., ca. 1:9000 ?, 62,5 x 42,5). 1697  
Enth. u.a.: Gebäudelage von Klosterheide mit ehemaligem Vorwerk.  
*BLHA Rep. 7 Lindow Karte 2 B*
- 2819 Umbau des Herrenhauses Rosenhof in Klosterheide bei Lindow durch den Direktor Fritz Jay, Berlin-Charlottenburg, und Bauantrag 1936 - 1938

Enth. u.a.: Karten. - Zeichnungen.  
*BLHA Rep. 27 A Neuruppin Nr. 460*

### Klosterhof (seit 1920 Berlin)

Lit.: HOL III, 186f.

- 2820 Wiederaufbau des abgebrannten Vorwerks Klosterhof, die Unterhaltung der übrigen Vorwerke und Remission wegen des von dem Schwechten erlittenen Brandschadens 1731 - 1733  
*BLHA Rep. 2 Kurmärkische Kammer B Nr. 2025*
- 2821 Bauten und Reparaturen im Amt Spandau 1798 - 1800  
 Enth. u.a.: Grundriss eines Teils der Wirtschaftsgebäude auf dem königlichen Amtsvorwerk Klosterhof, 1796 (fol. 323).  
*BLHA Rep. 2 Kurmärkische Kammer B Nr. 2008*
- 2822 Abbruch der Gebäude auf dem Amtsvorwerk Kloster und Verkauf der entstandenen Materialien 1809 - 1813  
*BLHA Rep. 7 Spandau Nr. 276*
- 2823 Anfertigung einer Taxe von den Gebäuden des Amtes wegen der Veräußerung der Vorwerke Plan und Ruheleben und der Verkauf der abzubrechenden Gebäude des Vorwerks Kloster 1809 - 1810  
 Bd 1  
 Enth. u.a.: Baurechnungen. - Zeichnungen (Grundrisse und Profile) von Wirtschaftsgebäuden (ohne Ortsbetreff). - Gebäudeverzeichnis vom Vorwerk Kloster (fol. 12).  
*BLHA Rep. 2 A Regierung Potsdam III D Nr. 18494*
- 2824 *BLHA Rep. 2 A Regierung Potsdam III D Nr. 18495* 1811 - 1824

### Kloster Zinna, Kr. Teltow-Fläming

Lit.: HOL X, 564ff.

- 2825 Reparaturen und Bauten an den Amtsgebäuden zu Kloster Zinna, den Vorwerksgebäuden zu Kaltenhausen und Scharfenbrück 1691 - 1703  
*BLHA Rep. 7 Zinna Nr. 154*
- 2826 Reparatur an den Amtsgebäuden 1704 - 1716  
*BLHA Rep. 7 Zinna Nr. 155*
- 2827 Reparaturen an verschiedenen Amtsgebäuden zu Zinna 1708 - 1715  
*BLHA Rep. 7 Zinna Nr. 157*
- 2828 Reparaturen und Bauten an den Amtsgebäuden und der Kirche zu Zinna 1708 - 1709  
*BLHA Rep. 7 Zinna Nr. 158*
- 2829 Bauten und Reparaturen der Amts- und Vorwerksgebäude im Amt Zinna 1763 - 1775  
*BLHA Rep. 2 Kurmärkische Kammer B Nr. 2413*

- 2830 Enth. u.a.: Grundriss von der oberen und unteren Etage eines Flügels des Amtshauses zu Zinna (Gefängnis und Gerichtsstube), 1788 (fol. 124) 1777 - 1790  
*BLHA Rep. 2 Kurmärkische Kammer B Nr. 2414*
- 2831 Amts- und Vorwerksbauten im Amt Zinna 1790 - 1803  
*BLHA Rep. 2 Kurmärkische Kammer B Nr. 2415*
- 2833 Bauten und Reparaturen im Amt Zinna-Jüterbog 1811 - 1826  
 Enth. u.a.: Zeichnungen von Bauten auf dem Amt Zinna: Neuer Holzschuppen, 1804 (fol. 177). - Neue Torfschauer, 1800 (fol. 190). 1804 - 1826  
*BLHA Rep. 2 A Regierung Potsdam III D Nr. 22998*
- 2834 *BLHA Rep. 2 A Regierung Potsdam III D Nr. 22999* 1826 - 1833
- 2835 Bauten und Reparaturen im Amt Zinna-Jüterbog 1834 - 1844  
 Bd 1  
*BLHA Rep. 2 A Regierung Potsdam III D Nr. 23002*
- 2836 Bd 2 1845 - 1854  
*BLHA Rep. 2 A Regierung Potsdam III D Nr. 23003*
- 2837 Bd 3 1855 - 1862  
*BLHA Rep. 2 A Regierung Potsdam III D Nr. 23004*
- 2838 Bd 4 1863 - 1868  
*BLHA Rep. 2 A Regierung Potsdam III D Nr. 23005*
- 2839 Bd 5 1869 - 1881  
*BLHA Rep. 2 A Regierung Potsdam III D Nr. 23006*
- 2840 Bd 6 1881 - 1896  
*BLHA Rep. 2 A Regierung Potsdam III D Nr. 23007*
- 2841 Reparaturen an der Wohnung des Amtmanns zu Zinna 1706 - 1708  
*BLHA Rep. 7 Zinna Nr. 156*
- 2842 Kostenanschläge und Rechnungen über die Reparatur des sogenannten Fürstenhauses zu Zinna (1765) 1767  
*BLHA Rep. 7 Zinna Nr. 163*
- 2843 Aufriss des Amtshauses (Neue Abtei) im Kloster Zinna, 1832 (ca. 1:125, 26,5 x 33,5) 1832  
*BLHA Rep. 7 Zinna Karte 1/1 B (aus: Nr. 119)*
- 2844 Grundriss der 1. und 2. Etage des Amtshauses (Neue Abtei) im Kloster Zinna, 1832 (ca. 1:125, 30,7 x 44,8) 1832  
*BLHA Rep. 7 Zinna Karte 1/2 B (aus: Nr. 119)*
- 2845 Mietvertrag mit dem Lehrer Ludwig, später dem Forstgehilfen Busse und anderen in Kloster Zinna über eine Wohnung im 1. Stockwerk des Hauptrentamtsgebäudes in Kloster Zinna ab 1. Okt. 1906, mit Nachträgen 1906 - 1924  
 Enth. u.a.: Plan des 1. Stocks des Rentamtsgebäudes in Kloster Zinna.  
*BLHA Rep. 2 A Regierung Potsdam III D Nr. 29353*
- 2846 Bauliche Unterhaltung von ehemaligen Amts- und sonstigen Gebäuden mit Zubehör sowie Errichtung von Leichenhäusern und anderen gesundheitlichen und sicherheitspolizeilichen Einrichtungen und Unterhaltung von Feuerlöschgeräten

- Bd 3 1923 - 1932  
 Enth. u.a.: Grundriss zum Einbau einer Wohnung im Rentamtsgebäude Kloster  
 Zinna, 3. Mai 1926 (1:100).  
*BLHA Rep. 2 A Regierung Potsdam III D Nr. 29342*
- 2847 Bauarbeiten am Kloster Zinna, Kr. Jüterbog-Luckenwalde 1933 - 1939  
 Enth. u.a.: Pläne.  
*BLHA Rep. 2 A Regierung Potsdam I Hb Nr. 1270*
- 2848 Verwaltung des Rentamtsgebäudes des Klosters Zinna  
 Bd 2 1935 - 1939  
 Enth. u.a.: Lageskizze des Klosters (1:1500).  
*BLHA Rep. 2 A Regierung Potsdam III D Nr. 29370*
- 2849 Beilagen zu der kommissarischen Relation von 1730 zur Übernahme des Amtes  
 Zinna 1730  
 Enth. u.a.: Inventare.  
*BLHA Rep. 2 Kurmärkische Kammer D Nr. 21312*
- 2850 Übergabe des Vorwerks Kaltenhausen und der Zinnaschen Amtsgebäude an den  
 Kaufmann Heyl, Übergabe des Vorwerks an den Kammerrat Schmidt 1764 - 1766  
 Enth. u.a.: Inventar.  
*BLHA Rep. 2 Kurmärkische Kammer D Nr. 21324*
- 2851 Inventar des Amtes Zinna 1785  
*BLHA Rep. 2 Kurmärkische Kammer D Nr. 21364*
- 2852 Inventar des Amtes Zinna 1785  
*BLHA Rep. 2 Kurmärkische Kammer D Nr. 21365*
- 2853 Klosterinventar Mitte 16. Jh.  
*BLHA Rep. 7 Zinna Nr. 1761*
- 2854 Inventare von sämtlichen Amtsgebäuden in Zinna 1846 - 1850  
*BLHA Rep. 2 A Regierung Potsdam III D Nr. 23008*
- 2855 Inventar der Gebäude, Hof- und Gartengehege des Amtes Zinna-Jüterbog 1862 - 1872,  
 1918  
*BLHA Rep. 2 A Regierung Potsdam III D Nr. 23009*
- 2856 Aufstellung der Feuerversicherungskataster von den Domänen und Amtsgebäuden 1826 - 1851,  
 ▶ 51 in den Ämtern Zinna und Jüterbog (vgl. Rep. 7 Zinnakarte 1/1-1/2 B) 1860 - 1874  
*BLHA Rep. 7 Zinna Nr. 119*
- 2857 Mietvertrag vom 31. Aug. 1883 mit der Witwe des Domänenrentmeisters Wilke  
 in Zinna über die ehemalige Rentbeamtdienstwohnung im Amtsetablisement  
 Zinna und den dazugehörigen Amtsgarten 1883  
*BLHA Rep. 2 A Regierung Potsdam III D Nr. 23027*

**Knoblauch, Kr. Havelland**

Lit.: HOL III, 188f.

- 2858 Einziehung des 1664 an den Freiherrn von Schwerin auf Lebenszeit verliehenen  
 Gutes Ketzin mit dem dazugehörigen Vorwerk Knoblauch zum Amt Ziesar 1680

Enth. u.a.: Inventar des Vorwerks Knoblauch.  
*BLHA Rep. 2 Kurmärkische Kammer D Nr. 20993*

**Koboltenhof, Kr. Uckermark → Gramzow**

**Kolberg, Kr. Dahme-Spreewald**

Lit.: HOL IX, 132ff.

- 2859 2. Reinkarte der Kossätengrundstücke zu Kolberg, vermessen 1845, kopiert durch  
Betcke, 1854 (1:2500) (1845) 1854  
Enth. u.a.: Lage des Vorwerks.  
*BLHA Rep. 24 Beeskow-Storkow Karte 25 G*
- 2860 Reinkarte der Kossätengrundstücke zu Kolberg, vermessen und berechnet von Betcke,  
kopiert durch v. Lepell, 1857 (ca. 1:2500) 1857  
Enth. u.a.: Lage des Vorwerks.  
*BLHA Rep. 24 Beeskow-Storkow Karte 24 G*

**Komptendorf, Spree-Neisse**

Lit.: HOLNL II, 54 - Houwald VII, 155ff.

- 2861 Versicherung des Rittergutes Komptendorf 1912 - 1935  
Enth. u.a.: Beschreibung und Bewertung der Gebäude, Baulichkeiten und Zube-  
hörstücke des Gutes, 1912, 1932, 1934.  
*BLHA Rep. 55 F Cottbus Nr. RG 2*
- 2862 Komptendorf. Lageplan des Gutes, angefertigt als Anlage zum Versicherungsantrag  
vom 1. Febr. 1931 (41 x 31,5) 1931  
Enth. u.a.: Lage der Wirtschaftsgebäude mit ihrer Funktionsbeschreibung. - Lage  
von Gutshaus und -park.  
*BLHA Rep. 55 F Cottbus Karte 9 C*
- 2863 Komptendorf. Lageplan des Gutes, angefertigt als Anlage zum Versicherungsantrag  
vom 29. Mai 1934 (41,5 x 29,6) 1934  
Enth. u.a.: Lage der Wirtschaftsgebäude mit ihrer Funktionsbeschreibung. - Lage  
von Gutshaus und -park.  
*BLHA Rep. 55 F Cottbus Karte 8 C*

**Königsberg, Kr. Ostprignitz-Ruppin**

Lit.: HOL I, 412ff.

- 2864 Schadenfeuer im Kreis Ostprignitz 1937 - 1943  
Enth. u.a.: Lageplan des Gutes Königsberg, 13. März 1938.  
*BLHA Rep. 2 A Regierung Potsdam I Hb Nr. 2180*

- 2865 Maßnahmen zur Durchführung der Bodenreform in den Gemeinden des Kreises Ostprignitz: Königsberg 1947 - 1950  
 Enth. u.a.: Ehemaliges Herrenhaus von Dr. Heinicke in Königsberg: Plan mit Ansichten und Grundrissen, 1947 (1:200, fol. 3). - Lageplan des Herrenhauses und des Gartens (1:1000, fol. 4).  
*BLHA Rep. 208 Ministerium für Land- und Forstwirtschaft Nr. 1456*

**Königshorst (1950-1990 Friedenshorst), Kr. Ostprignitz-Ruppin**

Lit.: HOL III, 114f.

- 2866 Brouillon-Karte des Domänenamtes Königshorst und des Vorwerks Nordhof, aufgenommen von Gütschow, 1838 (1:5000) 1838  
 Enth. u.a.: Gebäudelage des Amtes und Vorwerks.  
*BLHA Rep. 24 Osthavelland Karte 65/1 G*
- 2867 Bauten und Reparaturen auf dem Amt Königshorst und seinen Vorwerken 1747 - 1799  
*BLHA Rep. 2 Kurmärkische Kammer B Nr. 1021*
- 2868 Bauten und Reparaturen zu Königshorst  
 Bd 9 1771 - 1773  
*BLHA Rep. 2 Kurmärkische Kammer B Nr. 1022*
- 2869 Bd 11 1777 - 1783  
*BLHA Rep. 2 Kurmärkische Kammer B Nr. 1024*
- 2870 Bd 12 1784 - 1788  
*BLHA Rep. 2 Kurmärkische Kammer B Nr. 1025*
- 2871 Bd 13 1788 - 1790  
*BLHA Rep. 2 Kurmärkische Kammer B Nr. 1026*
- 2872 Bd 14 1791 - 1793  
*BLHA Rep. 2 Kurmärkische Kammer B Nr. 1027*
- 2873 Bd 15 1793 - 1794  
*BLHA Rep. 2 Kurmärkische Kammer B Nr. 1028*
- 2874 Bd 16 1794 - 1797  
*BLHA Rep. 2 Kurmärkische Kammer B Nr. 1029*
- 2875 Bd 17 1798 - 1800  
*BLHA Rep. 2 Kurmärkische Kammer B Nr. 1030*
- 2876 Bd 18 1800 - 1802  
*BLHA Rep. 2 Kurmärkische Kammer B Nr. 1031*
- 2877 Bd 19 1802 - 1803  
*BLHA Rep. 2 Kurmärkische Kammer B Nr. 1032*
- 2878 Bauten und Reparaturen auf dem Amt Königshorst und den Vorwerken  
 Bd 21 1814 - 1821  
*BLHA Rep. 2 A Regierung Potsdam III D Nr. 9339*
- 2879 Bd 22 1809 - 1812  
*BLHA Rep. 2 A Regierung Potsdam III D Nr. 9340*

2880	Bd 23 <i>BLHA Rep. 2 A Regierung Potsdam III D Nr. 9341</i>	1813 - 1816
2881	Bd 24 <i>BLHA Rep. 2 A Regierung Potsdam III D Nr. 9342</i>	1816 - 1820
2882	Bd 25 <i>BLHA Rep. 2 A Regierung Potsdam III D Nr. 9343</i>	1820 - 1824
2883	Bd 26 <i>BLHA Rep. 2 A Regierung Potsdam III D Nr. 9344</i>	1824 - 1826
2884	Bd 27 <i>BLHA Rep. 2 A Regierung Potsdam III D Nr. 9345</i>	1827
2885	Bd 28 <i>BLHA Rep. 2 A Regierung Potsdam III D Nr. 9346</i>	1829 - 1831
2886	Bd 29 <i>BLHA Rep. 2 A Regierung Potsdam III D Nr. 9347</i>	1831 - 1834
2887	Bd 30 <i>BLHA Rep. 2 A Regierung Potsdam III D Nr. 9348</i>	1834 - 1844
2888	Bd 32 <i>BLHA Rep. 2 A Regierung Potsdam III D Nr. 9349</i>	1866 - 1881
2889	Bd 33 <i>BLHA Rep. 2 A Regierung Potsdam III D Nr. 9350</i>	1882 - 1894
2890	Bd 34 <i>BLHA Rep. 2 A Regierung Potsdam III D Nr. 9351</i>	1895 - 1897
2891	Grundrisse von den Gebäuden und Situationspläne von den Vorwerken des Amtes Königshorst <i>BLHA Rep. 2 A Regierung Potsdam III D Nr. 9353</i>	o.J.
2892	Neubauten auf der Domäne Königshorst Bd 1 <i>BLHA Rep. 2 A Regierung Potsdam III D Nr. 27844</i>	1897 - 1902
2893	Bd 2 <i>BLHA Rep. 2 A Regierung Potsdam III D Nr. 27845</i>	1903 - 1914
2894	Bd 3 <i>BLHA Rep. 2 A Regierung Potsdam III D Nr. 27846</i>	1914 - 1919
2895	Bd 4 <i>BLHA Rep. 2 A Regierung Potsdam III D Nr. 27847</i>	1919 - 1924
2896	Bd 5 <i>BLHA Rep. 2 A Regierung Potsdam III D Nr. 27848</i>	1925 - 1930
2897	Bd 6 <i>BLHA Rep. 2 A Regierung Potsdam III D Nr. 27849</i>	1930 - 1932
2898	Gehege um die Vorwerkshöfe Lobeofsund und Nordhof und Bau einer Treppe vor dem Amtshause zu Königshorst <i>BLHA Rep. 2 Kurmärkische Kammer B Nr. 1035</i>	1769 - 1773

2899	Bauwesen auf dem Amt Königshorst <i>BLHA Rep. 2 Kurmärkische Kammer D Nr. 10358</i>	1784
2900	Bauten in Königshorst Enth. u.a.: Maßstabsgerechte Situationsplänen von Wohn- und Wirtschaftsgebäuden auf dem Amtsvorwerk Königshorst: Abbruch und Neubau einer Scheune, 14. Juli 1827. - Neue Heuscheune, im Juni 1832 (Zimmermeister Sittel). - Grundriss und Profil zur Legung eines russischen Rohrs in einem Wirtschaftshaus, 26. Aug. 1863 (Voigt). - Umfangreicher Plan mit Herrenhaus und Park zwecks Bau einer Scheune, 9. Mai 1871 (Zimmermeister Wilhelm Sittel und Maurermeister Grell). <i>BLHA Rep. 6 B Osthavelland Nr. 513</i>	1817 - 1872
2901	Vorlage der Situationspläne zum Bau neuer Gebäude und Wegnahme ohne Erlaubnis errichteter Bauten <i>BLHA Rep. 7 Königshorst Nr. 7</i>	1835 - 1870
2902	Bauten auf der Domäne Königshorst Enth. u.a.: Baupläne. <i>BLHA Rep. 2 A Regierung Potsdam III D Nr. 9365</i>	1872
2903	Inventar des Amtes Königshorst <i>BLHA Rep. 2 Kurmärkische Kammer D Nr. 10351</i>	1728 - 1762
2904	Abschätzung des Domänenamtes Königshorst (Abschrift der Pfandbrieftaxe) Enth. u.a.: Nachweisung der Bau- und Reparaturkosten von 1794 bis 1806. - Verzeichnis der Gebäude. - Verzeichnis der königlichen Gebäude. <i>BLHA Rep. 7 Königshorst Nr. 52</i>	1777 - 1807
2905	Gebäudeinventar des Domänenvorwerks Königshorst vom 26. Febr. 1834 <i>BLHA Rep. 2 A Regierung Potsdam III D Nr. 9366</i>	1834 - 1893
2906	Inventar des Amtes Königshorst <i>BLHA Rep. 2 A Regierung Potsdam III D Nr. 9283</i>	1840
2907	Revision der Taxen von den Domänengebäuden im Amt Königshorst <i>BLHA Rep. 2 A Regierung Potsdam III D Nr. 9506</i>	1860 - 1896
2908	Gebäudeinventar der Domäne Königshorst. Beschreibungen <i>BLHA Rep. 2 A Regierung Potsdam III D Nr. 27840</i>	1902 - 1930
2909	Gebäudeinventar der Domäne Königshorst. Zeichnungen <i>BLHA Rep. 2 A Regierung Potsdam III D Nr. 27841</i>	1914 - 1931
2910	Baubestandsbuch der Domäne Königshorst. Zeichnungen Bd 1 <i>BLHA Rep. 2 A Regierung Potsdam III D Nr. 27842</i>	1916 - 1931
2911	Baubestandsbuch der Domäne Königshorst. Beschreibungen <i>BLHA Rep. 2 A Regierung Potsdam III D Nr. 27843</i>	1930 - 1931
2912	Baubestandsbuch der Domäne Königshorst Bd 1: Zeichnungen <i>BLHA Rep. 27 A III Potsdam Nr. 1117</i>	1824, 1926
2913	Bd 2: Beschreibungen <i>BLHA Rep. 27 A III Potsdam Nr. 1118</i>	1931

- 2914 Taxen, Kataster und Rekapitulationen von den beim Domänenfeuerschädenverband versicherten Gebäuden der Domäne Königshorst 1931 - 1932  
*BLHA Rep. 2 A Regierung Potsdam III D Nr. 27868*
- 2915 Neubau eines Beamtenwohnhauses auf der Domäne Königshorst 1919 - 1921  
*BLHA Rep. 2 A Regierung Potsdam III D Nr. 27851*
- 2916 Neubau eines Jungviehstalles auf der Domäne Königshorst 1918 - 1923  
*BLHA Rep. 2 A Regierung Potsdam III D Nr. 27858*
- 2917 Neubau eines Schmiede und Stellmacherei auf der Domäne Königshorst 1919 - 1922  
*BLHA Rep. 2 A Regierung Potsdam III D Nr. 27859*
- 2918 Brand der Hofscheune, des Schafstalles Nr. 27, des Meierwohnhauses Nr. 13 und des Abortgebäudes Nr. 40 auf der Domäne Königshorst und der Bau von Ersatzbauten 1919 - 1922  
*BLHA Rep. 2 A Regierung Potsdam III D Nr. 27860*
- 2919 Neubau eines Getreidespeichers 1922 - 1924  
*BLHA Rep. 2 A Regierung Potsdam III D Nr. 27861*
- 2920 Neubau eines Getreidespeichers auf der Domäne Königshorst 1923 - 1924  
*BLHA Rep. 2 A Regierung Potsdam III D Nr. 27862*
- 2921 Neubau eines Wirtschaftsgebäudes auf der Domäne Königshorst 1923 - 1924  
*BLHA Rep. 2 A Regierung Potsdam III D Nr. 27863*
- 2922 Neubau eines Maschinen- und Geräteschuppens auf der Domäne Königshorst 1923 - 1928  
*BLHA Rep. 2 A Regierung Potsdam III D Nr. 27865*
- 2923 Umbau des Ackerpferdestalles Nr. 21 auf der Domäne Königshorst 1926 - 1930  
*BLHA Rep. 2 A Regierung Potsdam III D Nr. 27866*

### **Königs Wusterhausen, Kr. Dahme-Spreewald**

Lit.: HOL IV, 359ff.

- 2924 Bau- und Reparaturangelegenheiten der Schloss- und Amtsgebäude zu Königs Wusterhausen  
Bd 1 1855 - 1860  
*BLHA Rep. 37 Königs Wusterhausen Nr. 778*
- 2925 Bd 2 1860 - 1865  
*BLHA Rep. 37 Königs Wusterhausen Nr. 779*
- 2926 Bd 3 1865 - 1884  
*BLHA Rep. 37 Königs Wusterhausen Nr. 780*
- 2927 Bd 4 1884 - 1903  
*BLHA Rep. 37 Königs Wusterhausen Nr. 781*
- 2928 Bd 5 1903 - 1915  
*BLHA Rep. 37 Königs Wusterhausen Nr. 782*
- 2929 Bd 6 1916 - 1922  
*BLHA Rep. 37 Königs Wusterhausen Nr. 783*

- 2930 Bd 7 1922 - 1927  
*BLHA Rep. 37 Königs Wusterhausen Nr. 784*
- 2931 Bauten und Reparaturen an den Gebäuden des Pachtamtes zu Königs Wusterhausen  
Bd 1 1865 - 1870  
*BLHA Rep. 37 Königs Wusterhausen Nr. 823*
- 2932 Bd 2 1870 - 1879  
*BLHA Rep. 37 Königs Wusterhausen Nr. 824*
- 2933 Bd 3 1879 - 1892  
*BLHA Rep. 37 Königs Wusterhausen Nr. 825*
- 2934 Bauten und Reparaturen des Schlosses in Königs Wusterhausen 1926 - 1927  
*BLHA Rep. 37 Königs Wusterhausen Nr. 833*
- 2935 Bauliche Unterhaltung der staatlichen Schlösser und Gärten in und um Potsdam  
Bd 9 1939  
Enth. u.a.: Lageplan des Jagdschlusses Königs Wusterhausen, 23. Nov. 1939 (1:1000, fol. 126).  
*BLHA Rep. 2 A Regierung Potsdam I Hb Nr. 876*
- 2936 Bauten und Reparaturen an dem sogenannten Tabakshäuschen auf dem Königsberge bei [Königs] Wusterhausen, in dem das Tabakskollegium König Friedrich Wilhelms I. zusammengekommen sein soll 1879 - 1919  
Enth. u.a.: Maßstabsgerechte Pläne vom Tabakshäuschen: Profil mit Detail des Kamins (fol. 17); Situationsplan mit der Lage des Tabakshäuschens und des Jagdschlusses (fol. 18); Ansicht und Grundriss, zum Vorgang vom 14. Nov. 1879 (Niermann, fol. 19). - Ansicht, Profile und Grundrisse, zum Vorgang vom 29. Dez. 1906 (Königlicher Baurat G. Holland).  
*BLHA Rep. 37 Königs Wusterhausen Nr. 2281*
- 2937 Aufstellung des Gebäudeinventars des Gutes Königs Wusterhausen von 1866 und Nachträge 1866  
Enth. u.a.: Pläne und Grundrisse  
*BLHA Rep. 37 Königs Wusterhausen, Dokumente Nr. 217*
- 2938 Inventarien des Schlosses Königs Wusterhausen 1885 - 1926  
*BLHA Rep. 37 Königs Wusterhausen Nr. 338*
- 2939 Inventarium des sogenannten linken Schlossflügels und des Königlichen Gefängnisgebäudes in Königs Wusterhausen von 1834 1834 - 1845  
*BLHA Rep. 37 Königs Wusterhausen, Dokumente Nr. 131*
- 2940 Aufstellung des Inventars des sogenannten linken Schlossflügels in Königs Wusterhausen 1854 - 1923  
*BLHA Rep. 37 Königs Wusterhausen, Dokumente Nr. 158*
- 2941 Inventar der Wohnung des Forsthilfsaufsehers im linken Schlossflügel in Königs Wusterhausen 1852 - 1864  
*BLHA Rep. 37 Königs Wusterhausen, Dokumente Nr. 1784*

- 2942 Bauliche Unterhaltung von ehemaligen Amts- und sonstigen Gebäuden mit Zubehör sowie Errichtung von Leichenhäusern und anderen gesund- und sicherheitspolizeilichen Einrichtungen und Unterhaltungen von Feuerlöschgeräten in Königs Wusterhausen 1927 - 1940  
Enth. u.a.: Feuerschädenkataster des Schlosses und der Nebengebäude in Königs Wusterhausen, 4. Mai 1927. - Kleinere Reparatursachen.  
*BLHA Rep. 2 A Regierung Potsdam III D Nr. 30324*

**Köpenick (seit 1920 Berlin)**

Lit.: HOL IV, 133ff.

- 2943 Verkauf des alten Amtshauses in der Stadt Köpenick und Aufbau eines neuen auf dem königlichen Brauhof 1728 - 1741  
*BLHA Rep. 7 Köpenick Nr. 71*
- 2944 Bau beim Amt, Verkauf des alten und Erbauung eines neuen Amtshauses 1728 - 1732  
Enth. u.a.: Neu anzulegende Wohnung für den Braumeister des Amtes Köpenick mit Grundriss der mittleren Etage, 1777 (fol. 75).  
*BLHA Rep. 2 Kurmärkische Kammer B Nr. 1074*
- 2945 Reparatur des sogenannten Posthauses und anderer unter der Amtsjurisdiktion stehender Gebäude zu Köpenick, sowie der dortigen Amtshäuser 1770 - 1799  
*BLHA Rep. 2 Kurmärkische Kammer B Nr. 1075*
- 2946 Sturmschäden an den Amts- und Vorwerksgebäuden und deren Wiederherstellung, auch Reparatur der Tagelöhnerhäuser beim Amt 1777 - 1778  
*BLHA Rep. 2 Kurmärkische Kammer B Nr. 1076*
- 2947 Wiederaufbau der durch die am 11. Januar 1777 auf dem königlichen Amtsvorwerk zu Köpenick entstandenen Feuersbrunst eingäscherten Wirtschaftsgebäude 1777 - 1778  
Enth. u.a.: Situationsplan von den im Januar 1777 abgebrannten Gebäuden, 1777 (fol. 55). - Plan von der Lage der Gebäude beim königlichen Landhaus zu Köpenick nebst Entwurf zur Wiederherstellung der abgebrannten Gebäude, 1777 (fol. 75).  
*BLHA Rep. 2 Kurmärkische Kammer B Nr. 1077*
- 2948 Bauten und Reparaturen beim Amt Köpenick und den Vorwerken 1761 - 1769  
Bd 9  
*BLHA Rep. 2 Kurmärkische Kammer B Nr. 1060*
- 2949 Bd 10 1771 - 1778  
*BLHA Rep. 2 Kurmärkische Kammer B Nr. 1061*
- 2950 Bd 11 1779 - 1784  
*BLHA Rep. 2 Kurmärkische Kammer B Nr. 1062*
- 2951 Bd 12 1785 - 1788  
*BLHA Rep. 2 Kurmärkische Kammer B Nr. 1063*

---

2952	Bd 13 <i>BLHA Rep. 2 Kurmärkische Kammer B Nr. 1064</i>	1788 - 1790
2953	Bd 14 <i>BLHA Rep. 2 Kurmärkische Kammer B Nr. 1065</i>	1790 - 1792
2954	Bd 15 <i>BLHA Rep. 2 Kurmärkische Kammer B Nr. 1066</i>	1793 - 1794
2955	Bd 16 <i>BLHA Rep. 2 Kurmärkische Kammer B Nr. 1067</i>	1795 - 1797
2956	Bd 17 <i>BLHA Rep. 2 Kurmärkische Kammer B Nr. 1068</i>	1797 - 1799
2957	Bd 18 <i>BLHA Rep. 2 Kurmärkische Kammer B Nr. 1069</i>	1799 - 1801
2958	Bd 19 <i>BLHA Rep. 2 Kurmärkische Kammer B Nr. 1070</i>	1802 - 1803
2959	Bd 20 <i>BLHA Rep. 2 Kurmärkische Kammer B Nr. 1071</i>	1804 - 1806
2960	Bd 21 <i>BLHA Rep. 2 A Regierung Potsdam III D Nr. 9583</i>	1806 - 1822
2961	Amtsinventar von Köpenick <i>BLHA Rep. 7 Köpenick Nr. 1</i>	1663
2962	Inventar des Amtes Köpenick <i>BLHA Rep. 2 Kurmärkische Kammer D Nr. 10602/1</i>	1663 - 1720
2963	Beschreibung des Amtes Köpenick und der dazugehörigen Vorwerke und Dörfer <i>BLHA Rep. 7 Köpenick Nr. 37</i>	1700
2964	Inventar des Amtes Köpenick <i>BLHA Rep. 2 Kurmärkische Kammer D Nr. 10603</i>	1733
2965	Inventar von den Gebäuden des Amtes Köpenick und den dazugehörenden Vorwerken <i>BLHA Rep. 2 A Regierung Potsdam III D Nr. 9582</i>	1792 - 1811
2966	Reparatur des Schlosses zu Köpenick und des Schlossturmes <i>BLHA Rep. 2 Kurmärkische Kammer B Nr. 1080</i>	1724 - 1734
2967	Reparatur des Daches auf der Schlosskapelle und der Schlossuhr <i>BLHA Rep. 2 Kurmärkische Kammer B Nr. 1083</i>	1763 - 1788
2968	Reparatur des Schlosses und der dazugehörigen Gebäude, auch Brücken zu Köpenick Enth. u.a.: Zeichnung zur Wiederaufbauung des Pferdestalles für 12 Pferde und 3 Wagenremisen im Amt Köpenick, 1764 (fol. 13). <i>BLHA Rep. 2 Kurmärkische Kammer B Nr. 1084</i>	1764 - 1770
2969	<i>BLHA Rep. 2 Kurmärkische Kammer B Nr. 1085</i>	1771 - 1788
2970	<i>BLHA Rep. 2 Kurmärkische Kammer B Nr. 1086</i>	1793 - 1800
2971	Reparatur der Wacht- und Torschreiberhäuser, der Schlagbäume, der Palisaden am	

---

- Domtor und der Gittertore und Latten an der Schlossbrücke 1789 - 1815  
*BLHA Rep. 2 A Regierung Potsdam I Hb Nr. 552/1*
- 2972 Köpenicker Schloss 1806 - 1817  
 Bd 2  
*BLHA Rep. 2 A Regierung Potsdam III D Nr. 9584*
- 2973 Bd 3 1818 - 1823  
*BLHA Rep. 2 A Regierung Potsdam III D Nr. 9585*
- 2974 Bd 4 1823 - 1826  
*BLHA Rep. 2 A Regierung Potsdam III D Nr. 9586*
- 2975 Bd 5 1827 - 1829  
*BLHA Rep. 2 A Regierung Potsdam III D Nr. 9587*
- 2976 Aufsicht des Amtrates Holtorff über das Schloss und den Garten in Köpenick und Verkauf 1782 - 1805  
 Bd 1  
*BLHA Rep. 2 Kurmärkische Kammer D Nr. 10618*

### Köpernitz, Kr. Ostprignitz-Ruppin

Lit.: HOL II, 125f.

- 2977 Flurkarte vom Vorwerk Köpernitz (zum Schloss Rheinsberg, Kreis Ruppin, gehörig), gezeichnet 1739 (ca. 1:5000) 1739  
*BLHA Rep. 2 Kurmärkische Kammer Karte 149 G*
- 2978 Kataster der bei der Kreisfeuersozietät Ruppin versicherten Gebäude des Gutes Köpernitz 1889 - 1915  
*BLHA Rep. 37 Königs Wusterhausen, Dokumente Nr. 25*

### Köritz, Kr. Ostprignitz-Ruppin

Lit.: HOL II, 126ff.

Siehe auch: 4051 und 4053

- 2979 Bau- und Retablissemmentsangelegenheiten von Köritz 1831 - 1859  
 Bd 3 (1929)  
 Enth. u.a.: Überwiegend maßstabsgerechte, teilweise kolorierte Situationspläne von Wohn- und Wirtschaftsgebäuden auf dem Rittergut Köritz: Neue Ziegelei, 1. Sept. 1833. - Abbruch bzw. Neubau von Ställen; Anbau am Wohnhaus; Anbau an einer Scheune; neue Remise und neuer Pferdestall auf dem Lohnhof; neue Scheune 23. März 1837, 9. März 1838, 23. Sept. 1838, 8. März 1839, 27. Juni 1846, 27. Juni 1846, 3. Aug. 1846 (Maurermeister Maass).  
*BLHA Rep. 37 Ruppin Nr. 1113*
- 2980 Bd 4 1860 - 1897  
 Enth. u.a.: Situationsplan von Wohn- und Wirtschaftsgebäuden beim Lohnhof

des Ritterguts Köritz zwecks Neubau eines Wohnhauses, 20. Febr. 1863.

*BLHA Rep. 37 Ruppin Nr. 1114*

- 2981 Inventar der Vorwerksgebäude in Köritz [1703]  
*BLHA Rep. 7 Neustadt an der Dosse Nr. 16*
- 2982 Inventar der Vorwerksgebäude in Köritz 1712  
*BLHA Rep. 7 Neustadt an der Dosse Nr. 17*

### Koschendorf, Kr. Spree-Neiße

Lit.: HOLNL I, 303f. - Houwald IV.1, 515ff.

- 2983 Karte von Koschendorf, angefertigt von Koch I, 1835 (1:3000) 1835  
 Enth. u.a.: Gutslage.  
*BLHA Rep. 24 Calau Karte 146 G*

### Kossenblatt, Kr. Oder-Spree

Lit.: HOL IX, 136ff. - Duncker NA II, 307ff.

Siehe auch: 3758, 5356 und 5363

- 2984 1. Reinkarte der bäuerlichen und gutsherrlichen Feldmark von Kossenblatt, Mitte 19. Jh.  
 angefertigt von Kagel, Mitte 19. Jh. (1:3000)  
 Enth. u.a.: Lage des Schlosses.  
*BLHA Rep. 24 Beeskow-Storkow Karte 27G*
- 2985 Lageplan des Rittergutes Cossenblatt, ca. 1922 (Federzeichnung, Papier, 33 x 42) ca. 1922  
 Enth. u.a.: Gebäudelage des Gutes.  
*BLHA Rep. 55 F Beeskow-Storkow Karte 3 B*
- 2986 Lageplan des Rittergutes Cossenblatt, ca. 1922 (Federzeichnung, Papier, 33 x 42) ca. 1922  
 Enth. u.a.: Nebenkarte mit Gebäudelagen von Ziegelofen, Trocken- und Dünge-  
 schuppen.- Gebäudelage des Gutes.- Grundriss des Schlosses.  
*BLHA Rep. 55 F Beeskow-Storkow Karte 4 B*
- 2987 Lageplan des Rittergutes Cossenblatt, 11. Juni 1923 (Federzeichnung, teilkol. Papier, 1923  
 33 x 42)  
 Enth. u.a.: Gebäudelage des Gutes.- Grundriss des Schlosses.  
*BLHA Rep. 55 F Beeskow-Storkow Karte 5 B*
- 2988 Baupolizeiliche Genehmigung für Neubauten und Reparaturen im Kreise Beeskow 1814 - 1815  
 Enth. u.a.: Situationsplan vom Schloss und Amtsgehöft Kossenblatt, zum Vorgang  
 vom 29. Aug. 1814.  
*BLHA Rep. 2 A Regierung Potsdam I Hb Nr. 1526*
- 2989 Bauten und Reparaturen am Schloss zu Kossenblatt 1836 - 1857  
 Bd 2  
*BLHA Rep. 37 Königs Wusterhausen Nr. 902*

- 2990 Bd 3 1857 - 1863  
*BLHA Rep. 37 Königs Wusterhausen Nr. 903*
- 2991 Bau- und Reparaturarbeiten am Schloss, seinen Nebengebäuden und der Brücke  
in Kossenblatt 1846 - 1856  
*BLHA Rep. 37 Königs Wusterhausen Amt Trebatsch Nr. 90/1*
- 2992 *BLHA Rep. 37 Königs Wusterhausen Amt Trebatsch Nr. 91* 1857 - 1859
- 2993 Bauangelegenheiten und Instandsetzungssachen von Münchehofe und Kossenblatt 1902 - 1908,  
(Fragmente) 1856 - 1879  
Enth. u.a.: Rechnungen von Bauangelegenheiten auf dem Gut zu Münchehofe.  
*BLHA Rep. 37 Königs Wusterhausen, Hofbauamt Nr. 63*
- 2994 Alexander Duncker (Hg.), Die ländlichen Wohnsitze, Schlösser und Residenzen der  
Ritterschaftlichen Grundbesitzer der Preußischen Monarchie  
Bd 11. Berlin 1869-1870 1869 - 1870  
Enth. u.a.: Lithographie von Kossenblatt.  
*BLHA Bibliothek Sign. OB 5410/11*

**Kotzeband, Kr. Oberhavel → Bötzow (bis 1694 Kotzeband)**

**Kotzen, Kr. Havelland**

Lit.: HOL III, 191ff. - Duncker NA II, 311ff.

- 2995 Genehmigung von Neubauten im Kreise Westhavelland in den Jahren 1869-1872 1869 - 1872  
Enth. u.a.: Maßstabsgetreue Situationspläne von Wirtschaftsgebäuden auf dem Rit-  
tergut Kotzen: Bau eines neuen Stallgebäudes, 5. Juni 1869; neues Gewächshaus,  
9. Sept. 1869; Profil, Grundriss und Profil des Gewächshauses, 13. Sept. 1869  
(E. Grüneberg).  
*BLHA Rep. 6 B Westhavelland Nr. 759*

**Kötzlin, Kr. Ostprignitz-Ruppin**

Lit.: HOL I, 420ff.

- 2996 Karte des Gutsbezirkes von Kötzlin 1905  
*BLHA Rep. 37 Berlitt und Kötzlin Nr. 209*
- 2997 Wirtschaftskarte des Rittergutes Kötzlin, angefertigt vom Geometer H. Glede,  
März 1905 (Druck, 1:10000, 72 x 30) 1905  
Enth. u.a.: Ortslage Kötzlin mit Gutshof, -garten und Friedhof.  
*BLHA Rep. 37 Berlitt und Kötzlin Karte 1 B*
- 2998 Lageplan der Dorfstraße von Rittergut Kötzlin mit der Führung der Feldbahntrasse  
(1:1000) 1913  
Enth. u.a.: Teil der Gebäudelage des Ritterguts.  
*BLHA Rep. 37 Berlitt und Kötzlin Nr. 211*

2999	Handzeichnung nach der Katasterkarte, Gemarkung, Gut und Gemeinde Kötzlin Enth. u.a.: Gebäudelage Gut Kötzlin. <i>BLHA Rep. 37 Berlitt und Kötzlin Nr. 212</i>	1926
3000	Bauten und Reparaturen auf dem Gut Kötzlin bei Kyritz <i>BLHA Rep. 27 A Wittstock Nr. 127</i>	1837 - 1839
3001	Bau- und Situationspläne von Gebäuden auf Gut Kötzlin <i>BLHA Rep. 37 Berlitt und Kötzlin Nr. 208 ÜF</i>	1870 - 1936
3002	Gebäudeinventar des Gutes Kötzlin und des dazugehörigen Vorwerks Rosenthal <i>BLHA Rep. 37 Berlitt und Kötzlin Nr. 191</i>	1857
3003	Gebäudeinventar des Gutes Kötzlin und des Vorwerks Rosenthal <i>BLHA Rep. 37 Berlitt und Kötzlin Nr. 192</i>	1857
3004	Gebäuderevision in Kötzlin und Rosenthal <i>BLHA Rep. 37 Berlitt und Kötzlin Nr. 626</i>	1896 - 1903
3005	Inventarbuch vom Dominium Kötzlin <i>BLHA Rep. 37 Berlitt und Kötzlin Nr. 624 ÜF</i>	1913 - 1922
3006	<i>BLHA Rep. 37 Berlitt und Kötzlin Nr. 625 ÜF</i>	1924 - 1930
3007	Errichtung einer neuen Brennerei in Kötzlin (Fragment) <i>BLHA Rep. 37 Berlitt und Kötzlin Nr. 627</i>	1846
3008	Errichtung eines Gutsferdestalles in Kötzlin <i>BLHA Rep. 37 Berlitt und Kötzlin Nr. 628</i>	1886 - 1887
3009	Anlage einer beweglichen Dampfdruckmaschine in Kötzlin <i>BLHA Rep. 37 Berlitt und Kötzlin Nr. 630</i>	1903 - 1922
3010	Bau von Feldscheunen und Anlage von Blitzableitern in Kötzlin <i>BLHA Rep. 37 Berlitt und Kötzlin Nr. 631</i>	1908, 1933
3011	Bau einer Trocknungsanlage und die Aufstellung von Maschinen im Gut Kötzlin <i>BLHA Rep. 37 Berlitt und Kötzlin Nr. 633</i>	1916 - 1918
3012	Anlage einer Trocknerei auf dem Gut Kötzlin <i>BLHA Rep. 37 Berlitt und Kötzlin Nr. 634</i>	1917 - 1918
3013	Aufstellung eines Dampfkessels auf dem Rittergut Kötzlin <i>BLHA Rep. 37 Berlitt und Kötzlin Nr. 635</i>	1919 - 1930

### Krahne, Kr. Potsdam-Mittelmark

Lit.: HOL V, 197ff.

3014	Handkarte des Gutes Krahne, gezeichnet durch Röbel, Forstabteilung der Landesbauernschaft Kurmark, Hauptabteilung II (kol. Druck, 1:10000, 85 x 78) Enth. u.a.: Gebäudelage von Krahne mit Gut, Gutspark und Fasanerie. <i>BLHA Rep. 37 Krahne Karte 1 B</i>	1936
------	--	------

**Krampfer, Kr. Prignitz**

Lit.: HOL I, 426ff.

- 3015 Reinkarte (1. u.2.) nach der Brouillonkarte von der Feldmark Krampfer, vermessen durch Franz, 1816, kopiert durch Treplin, 1844 (1:300) 1844  
Enth. u.a.: Gutslage.  
*BLHA Rep. 24 Westprignitz Karte 81 G u. 82 G*

**Krampnitz, Kr. Potsdam-Mittelmark**

Lit.: HOL III, 195f.

Siehe auch: 1610 und 4312

- 3016 Bauten und Reparaturen im Amt Fahrland 1800 - 1804  
Bd 5  
Enth. u.a.: Vorwerk Krampnitz im Amt Fahrland: Zeichnung eines neuen Schafstalls angefertigt von Debeau, 1799 (fol. 144). - Zeichnung eines neuen Schafstalls 1803 (fol. 196).  
*BLHA Rep. 2 Kurmärkische Kammer B Nr. 685*
- 3017 Gebäudeinventar des Vorwerks Krampnitz 1837  
*BLHA Rep. 2 A Regierung Potsdam III D Nr. 6165*

**Kränzlin, Kr. Ostprignitz-Ruppin**

Lit.: HOL II, 131ff. - Duncker NA II, 314ff.

- 3018 Vermessungsregister des Rittergutes Kränzlin II 1912 - 1930  
Enth. u.a.: Übersichtskarte von dem dem Rittmeister Erich Scherz gehörigen Rittergut Kränzlin II mit Gutslage, angefertigt von Landmesser S. Becker, 1912 (1:10.000, kolorierter Druck).  
*BLHA Rep. 39 Katasteramt Nauen Nr. 199*
- 3019 Bau- und Retablissemmentsangelegenheiten von Kränzlin und Siegmundshof 1836 - 1890  
Bd 2  
Enth. u.a.: Teilweise maßstabgerechte Situationspläne von Wohn- und Wirtschaftsgebäuden auf dem Rittergut 1. Anteils in Kränzlin: Anbau an einem Stall, 4. Juli 1843. - Neues Backhaus, 7. März 1848. - Neue Ställe, 27. Jan. 1861 und 11. Febr. 1866. - Neuer Eisbehälter, 15. Mai 1870. - Profil und Grundriss mit Nutzungsangaben vom Wohnhaus zwecks Einbau eines russischen Rohrs, 15. Jul. 1871. Teilweise maßstabgerechte Situationspläne von Wohn- und Wirtschaftsgebäuden auf dem Rittergut 2. bzw. 3. Anteils (Besitzer: Scherz) in Kränzlin: Anbau an einem Stall, 4. Juli 1843. - Neues Gewächshaus, 22. Juni 1845 (Maurermeister H. Tramnitz). - Neue Scheune, zum Vorgang vom 21. Mai 1846 (Barsickow). - Neuer Stall, zum Vorgang vom 10. Juli 1853. - Neue Scheune, 7. März 1856. - Anbau am Herrenhaus, zum Vorgang vom 1. Apr. 1857 (Zimmermeister

Barsickow). - Wirtschaftshof, 10. Febr. 1861; Abbruch und Neubau eines Familienhauses, 25. März 1862 (C.H. Tramnitz). - Neuer Stall, 11. März 1869.

*BLHA Rep. 6 B Ruppin Nr. 1117*

- 3020 Entwurf von Carl Rechholtz zum Umbau des Herrenhauses Kränzlin (Hauptfront, 1: 50) 1912

*BLHA Rep. 16 Nachlass Rechholtz Nr. 85*

### **Krausnick, Kr. Dahme-Spreewald**

Lit.: HOL IX, 140ff.

- 3021 I. Reinkarte der bäuerlichen Feldmark Krausnick, vermessen von Schülke, 1858 und kopiert von Gerchow, 1861 (1:2500) 1861  
 Enth. u.a.: Lage des ehemaligen Amtsvorwerkes.  
*BLHA Rep. 24 Beeskow-Storkow Karte 60 G*
- 3022 Bauten und Reparaturen an den Amtsgebäuden zu Krausnick, Groß Wasserburg, Bugk und Köthen  
 Bd 1 1843 - 1854  
*BLHA Rep. 37 Königs Wusterhausen Nr. 849*
- 3023 Bd 2 1854 - 1861  
*BLHA Rep. 37 Königs Wusterhausen Nr. 850*
- 3024 Bd 3 1861 - 1867  
*BLHA Rep. 37 Königs Wusterhausen Nr. 851*
- 3025 Bd 4 1867 - 1878  
*BLHA Rep. 37 Königs Wusterhausen Nr. 852*
- 3026 Aufstellung und Fortführung des Gebäudeinventars vom Amte Krausnick 1858 - 1863  
*BLHA Rep. 37 Königs Wusterhausen Nr. 835*
- 3027 Gebäudeinventarium von Krausnick, aufgenommen durch den Bauinspektor Schindler im Jahre 1862 1862, 1871  
*BLHA Rep. 37 Königs Wusterhausen, Dokumente Nr. 213*

### **Kreblitz, Kr. Dahme-Spreewald**

Lit.: HOLNL I, 71f. - Houwald V, 275ff.

- 3028 Karte der Feldmark Kreblitz, vermessen von Mayl, 1824 (1:3000) 1824  
 Enth. u.a.: Gutslagen mehrerer Anteile.  
*BLHA Rep. 24 Luckau Karte 86 G*

### **Kremmen, Kr. Oberhavel**

Lit.: HOL III, 196ff.

Siehe auch: 1039, 2303-2305, 2308 und 5654

- 3029 Besizdokumente der Güter Kremmen, Groß und Klein Ziethen 1560, 1649 - 1718

- Enth. u.a.: Aufstellung der Baukosten und Verbesserungen.  
*BLHA Rep. 2 Kurmärkische Kammer D Nr. 18906*
- 3030 Bau einer Gerichtsstube zu Kremmen, Gesuch um Bau eines neuen Rathauses 1749 - 1754  
 Enth. u.a.: Plan der alten Burg in Kremmen.  
*BLHA Rep. 2 Kurmärkische Kammer D Nr. 18937*
- 3031 Forderungen so von Handwerksleuten und Lieferanten zu Kremmen an den dort  
 verstorbenen Unterpächter Krippenstapel wegen der Vorwerksbauten und Repara-  
 turen 1785  
*BLHA Rep. 2 Kurmärkische Kammer B Nr. 2265*
- 3032 Inventar des Vorwerks zu Kremmen 1728  
*BLHA Rep. 7 Oranienburg Nr. 234*
- 3033 Feuersozietätskataster von den Gebäuden auf den Vorwerken Vehlefan, Klein Ziet-  
 hen und Kremmen, Meierei Brieselang und Schäferei Wolfslake 1830 - 1832  
*BLHA Rep. 7 Vehlefan Nr. 206*

### Kreuzbruch, Kr. Oberhavel

Lit.: HOL VI, 291f.

- 3034 Neubauten und Feuerversicherungen des fiskalischen Gutes Kreuzbruch  
 Bd 1 1913 - 1919  
*BLHA Rep. 2 A Regierung Potsdam III D Nr. 27904*
- 3035 Bd 2 1920 - 1926  
*BLHA Rep. 2 A Regierung Potsdam III D Nr. 27905*
- 3036 Bd 3 1927 - 1940  
*BLHA Rep. 2 A Regierung Potsdam III D Nr. 27906*
- 3037 Bd 4 1941 - 1944  
*BLHA Rep. 2 A Regierung Potsdam III D Nr. 27907*
- 3038 Baubestandsbuch der fiskalischen Güter in Kreuzbruch, des ehemals Bollerschen  
 und Barnickschen Gehöftes. Zeichnungen 1915 - 1933  
*BLHA Rep. 2 A Regierung Potsdam III D Nr. 27902*
- 3039 Baubestandsbuch der fiskalischen Güter in Kreuzbruch, des ehemals Bollerschen  
 und Barnickschen Gehöftes. Beschreibungen 1931 - 1936  
*BLHA Rep. 2 A Regierung Potsdam III D Nr. 27903*
- 3040 Elektrische Anlagen auf dem Gut Kreuzbruch 1928 - 1932  
 Enth. u.a.: Lageplan über den Hochspannungsanschluss der Gemeinde Kreuzbruch  
 mit der Gebäudelage der Domäne, 1921 (1:5000). - Lageskizzen der Domäne  
 Kreuzbruch (1:500).  
*BLHA Rep. 2 A Regierung Potsdam III D Nr. 27900*
- 3041 Taxen, Kataster und Rekapitulationen von den beim Domänenfeuerschädenver-  
 band versicherten Gebäuden der Domäne Kreuzbruch 1927 - 1937  
*BLHA Rep. 2 A Regierung Potsdam III D Nr. 27908*

**Kreuzkrug, Kr. Uckermark**

Lit.: HOL VIII, 531f.

- 3042 Karte des Forstreviers Petznick (Druck, 1:5000, 99 x 118) ca. 1932  
 Enth. u.a.: Orts- und Gebäudelage Kreuzkrug.  
*BLHA Rep. 37 Petznick Karte 1 G*
- 3043 Handkarte des Forstreviers Petznick, angefertigt von der Landwirtschaftskammer für die Provinz Brandenburg und Berlin (Druck, 1:10000, 65 x 61,8) 1932  
 Enth. u.a.: Gebäudelage von Kreuzkrug.  
*BLHA Rep. 37 Petznick Karte 2 A*
- 3044 Handkarte des Forstreviers Petznick, angefertigt von der Landwirtschaftskammer für die Provinz Brandenburg und Berlin. Südliche Hälfte (Druck, 1:5000, 121,5 x 65) 1932  
 Enth. u.a.: Gebäudelage von Kreuzkrug.  
*BLHA Rep. 37 Petznick Karte 3 A*

**Krewitz, Kr. Uckermark**

Lit.: HOL VIII, 534ff.

Siehe auch: 748 und 755

- 3045 Situationspläne der Dörfer der Grafschaft Boitzenburg und der Rittergüter und Vorwerke 1777  
 Enth. u.a.: Situationsplan des Ritterguts Krewitz (fol. 31).  
*BLHA Rep. 37 Boitzenburg Nr. 396*
- 3046 Karte von dem Rittergut Krewitz und dem Vorwerk Petznick, vermessen von Draeseke, gezeichnet von J.F. Josephi (kol., 1:8000, 49,9 x 45) (1777) 1783  
 Enth. u.a.: Gebäudelagen Krewitz, Petznick, Sandkrug.  
*BLHA Rep. 37 Boitzenburg Karte 73 G*
- 3047 Pläne von Rittergütern und Vorwerken 1782 - 1827  
 Enth. u.a.: Karte von dem Rittergut Krewitz mit den Binnen- und neuen Außenschlägen, 1827 (1:5500, 68,5 x 55).  
*BLHA Rep. 37 Boitzenburg Karte 106 A*
- 3048 Karte von dem Rittergut Krewitz und den neuen Binnen- und Außenschlägen, die Binnenschläge nach der Rustschen Karte kopiert, die neuen Außenschläge vermessen und eingetragen 1827 durch Schmidt (Druck, ca. 1:5500, 68,5 x 55) 1827  
 Enth. u.a.: Gebäudelage Krewitz.  
*BLHA Rep. 37 Boitzenburg Karte 140 A, Karte 100/1G und Karte 100/2 G.*
- 3049 Forstkarte vom Gehege Zerwelin (kol., 1:25000, 36,5 x 22) Ende 18. Jh.  
 Enth. u.a.: Gebäudelage Krewitz. - Park am Krewitzsee.  
*BLHA Rep. 37 Boitzenburg Karte 250 C*
- 3050 Plan des Rittergutes Krewitz (kol., 1:5000, 88 x 82) (1801) 1822  
 Enth. u.a.: Gebäudelage Krewitz.  
*BLHA Rep. 37 Boitzenburg Karte 145 G*

- 3051 Karte von der Crewitzer Heide, vermessen von Regierungsfeldmesser Krohn  
(kol., 1:5000, 67,5 x 53,7) 1847  
Enth. u.a.: Umriss eines zur Parkanlage bestimmten Geländes.  
*BLHA Rep. 37 Boitzenburg Karte 216 G*
- 3052 Bau- und Reparaturarbeiten auf dem Rittergut Krewitz 1874 - 1926  
*BLHA Rep. 37 Boitzenburg Nr. 2374*
- 3053 *BLHA Rep. 37 Boitzenburg Nr. 2375* 1928 - 1933
- 3054 Gebäudeinventar des Gutes Krewitz 1871  
*BLHA Rep. 37 Boitzenburg Nr. 2369*
- 3055 Inventar des Rittergutes Krewitz 1900  
*BLHA Rep. 37 Boitzenburg Nr. 2370*
- 3056 Gebäuderevisionen im Rittergut Krewitz 1923 - 1934  
*BLHA Rep. 37 Boitzenburg Nr. 2373*

### **Kriele, Kr. Havelland**

Lit.: HOL III, 202f.

- 3057 Genehmigung von Neubauten im Kreise Westhavelland im Jahre 1827 1827  
Bd 13  
Enth. u.a.: Maßstabsgerechter Situationsplan von den Wohn- und Wirtschaftsgebäuden auf dem Rittergut Kriele zum Neubau eines Rinderstalles, 28. Jan. 1827.  
*BLHA Rep. 6 B Westhavelland Nr. 738*
- 3058 Bodenreformangelegenheiten in den Gemeinden des Kreises Westhavelland: Kriele, Herrenhaus 1948  
Enth. u.a.: Bauzeichnungen.  
*BLHA Rep. 238 Bodenkulturamt Neuruppin Nr. 308*

### **Krieschow, Kr. Spree-Neisse**

Lit.: HOLNL II, 66 - Duncker NA II, 317ff. - Houwald VII, 159ff.

- 3059 Neubauten und der Auseinanderbau der Gebäude auf dem Lande und die Erteilung von Bauerlaubnisscheinen 1842 - 1867  
Enth. u.a.: Situationsplan von Wohn- und Wirtschaftsgebäuden auf dem Rittergut Krieschow zum Bau eines neuen Stalles und einer neuen Häcksel- und Schlafkammer (fol. 30)  
*BLHA Rep. 6 B Cottbus Nr. 1589*
- 3060 Anlage einer Brennerei durch den Rittergutsbesitzer Meyer zu Krieschow 1858 - 1866  
*BLHA Rep. 6 B Cottbus Nr. 1307*
- 3061 Anlage eines Familienbegräbnisses im Park des Rittergutsbesitzers von Winterfeld auf Krieschow 1873  
*BLHA Rep. 6 B Cottbus Nr. 779*

**Kröchlendorf, Kr. Uckermark**

Lit.: HOL VIII, 537ff. - Duncker NA II, 320ff.

- 3062 Bodenreformangelegenheiten in den Gemeinden des Kreises Ruppín [sic]:  
 Kröchlendorf, Schloss o.J.  
 Enth. u.a.: Grundrisse (Skizzen) von Schloss Kröchlendorf, Kr. Templin.  
*BLHA Rep. 238 Bodenkulturamt Neuruppín Nr. 192*

**Krossen, Kr. Dahme-Spreewald**

Lit.: HOLNL I, 72f. - Duncker NA II, 324 ff. - Houwald V, 294ff.

- 3063 Karte der Feldmark Krossen, vermessen von Bilfinger u. (?), 1824/25 (1:2500) 1824 - 1825  
 Enth. u.a.: Gutslage beider Anteile.  
*BLHA Rep. 24 Luckau Karte 88 G*

**Krügersdorf, Kr. Oder-Spree**

Lit.: HOL IX, 143ff.

- 3064 Karte der bäuerlichen Feldmark Krügersdorf, kopiert von Gaum, 1823 (1:5000) 1823  
 ▶ 68 Enth. u.a.: Gutslage mit Park.  
*BLHA Rep. 24 Beeskow-Storkow Karte 62 G*
- 3065 II. Reinkarte der Kossätenfeldmark Krügersdorf, angefertigt nach der Karte  
 ▶ 68 von Frankenberg von 1875 durch Koch, 1878, 1:2500 (1875) 1878  
 Enth. u.a.: Gutslage.  
*BLHA Rep. 24 Beeskow-Storkow Karte 61 G*
- 3066 Lageplan des Gutes Krügersdorf, ca. 1922 ca. 1922  
 (Federzeichnung mit farbigen Einträgen, 43 x 33)  
 Enth. u.a.: Gebäudelagen mit Beschreibung. - Abgebranntes Stallgebäude.  
*BLHA Rep. 55 F Beeskow-Storkow Karte 11 B*

**Krullenhaus, Kr. Uckermark → Alt-Kölpin****Krummensee, Kr. Barnim**

Lit.: HOL VI, 295ff.

Siehe auch: 3452 und 3465

- 3067 Bau des Vorwerks Krummensee 1723 - 1729  
*BLHA Rep. 2 Kurmärkische Kammer B Nr. 151*
- 3068 Bauetats bzw. Baupläne 1924 - 1926  
 Bd 6  
 Enth. u.a.: Zeichnungen (Profile und Grundrisse) zu einem Motorpflug-Geräteschuppen auf dem Domänenvorwerk Krummensee, ohne Datum und 22. Sept.

1925. - Skizze der Gebäudelage des Vorwerks.

*BLHA Rep. 2 A Regierung Potsdam III D Nr. 25528*

- 3069 Erläuterungsbericht und Kostenzusammenstellung zur Beseitigung des Brandschadens auf dem Vorwerk Krummensee 1943  
*BLHA Rep. 2 A Regierung Potsdam III D Nr. 28092*

### **Kückerbusch, Kr. Oberspreewald-Lausitz**

Lit.: HOLNL I, 307f. - Houwald IV.1, 536ff.

- 3070 Handkarte des Gutes Kückerbusch, vermessen und kartiert durch Regierungsgeometer Hencke unter Vertretung und Mitwirkung von Regierungskondukteur A.J.C. Lehmann (kol., 1:3000, 105 x 96,5) 1836  
Enth. u.a.: Gebäudelage von Kückerbusch mit Gutshaus.  
*BLHA Rep. 37 Kückerbusch Karte 1 G*

### **Kuhhorst, Kr. Ostprignitz-Ruppin**

Lit.: HOL III, 204

- 3071 Wiederaufbau des abgebrannten Vorwerks Kuhhorst 1755 - 1758  
*BLHA Rep. 2 Kurmärkische Kammer B Nr. 1038*
- 3072 Bauten in Königshorst 1817 - 1872  
Enth. u.a.: Maßstabsgerechte Situationspläne von Wohn- und Wirtschaftsgebäuden auf dem Rittergut Kuhhorst: Neuer Wagenschauer, 22. März 1852 (Zimmermeister Sittel). - Profil und Grundriss mit Nutzungsangaben einer neuen Gesinde- und Mägdestube als Anbau zum Wohnhaus, 3. März 1867 (Zimmermeister Wilhelm Sittel). - Neuer Eiskeller im Park, 20. Juli 1872 (Maurermeister Steffen).  
*BLHA Rep. 6 B Osthavelland Nr. 513*

### **Kuhweide, Kr. Uckermark → Frauenhagen**

#### **Kummerow, Kr. Oder-Spree**

Lit.: HOL IX, 147f.

- 3073 Versicherung des Rittergutes Kummerow (Besitzer Julius Fedkenhauer) 1923, 1931  
Enth. u.a.: Lagepläne, 1923.  
*BLHA Rep. 55 F Beeskow-Storkow Nr. RG 6*

#### **Kummersdorf, Kr. Teltow-Fläming**

Lit.: HOL IV, 147ff.

- 3074 Bauten und Reparaturen im Amt Zossen 1806 - 1824  
Enth. u.a.: Amtsvorwerk Kummersdorf: Maßstabsgerechter Situationsplan. -

Grundrisse mit Nutzungsangaben vom Meierhaus und von verschiedenen Ställen.  
*BLHA Rep. 2 A Regierung Potsdam III D Nr. 23850*

### Kümmritz, Kr. Dahme-Spreewald

Lit.: HOLNL I, 73f. - Houwald V, 306ff.

- 3075 Handkarte des Rittergutes Kümmritz, aufgenommen durch Laacké jun., 1825,  
 Generalplanabrechnung und Subrepartition (Unter- bzw. Weiterverteilung) durch  
 Maye, 1827 (kol., 1:3000, 164 x 95,5) 1825  
 Enth. u.a.: Gebäudelage Kümmritz mit Gutshaus.  
*BLHA Rep. 37 Kümmritz Karte 1 G*
- 3076 Versicherung des Rittergutes Kümmritz 1904 - 1914,  
 Enth. u.a.: Beschreibung und Bewertung der Gebäude, Baulichkeiten und Zube- 1920 - 1937  
 hörstücke des Gutes, 1929, 1934-1937. - Lagepläne, 1929, 1934-1937.  
*BLHA Rep. 55 F Luckau Nr. RG 15*

### Kunersdorf, Kr. Märkisch-Oderland

Lit.: HOL VI, 299ff.

- 3077 Reinkarte (I. u. II.) der bäuerlichen Feldmark Kunersdorf, vermessen von Knauert,  
 1851, kopiert durch v. Lepell, 1851 (1:2500) 1850 - 1851  
 Enth. u.a.: Herrschaftlichen Garten.  
*BLHA Rep. 24 Oberbarnim Karte 36 G u. 36/1 G*

### Kunersdorf, Kr. Oberspreewald-Lausitz

Lit.: HOLNL I, 308f. - Houwald IV.1, 547ff.

- 3078 Karte von Kunersdorf, gemessen von Koch I, 1833 (1:2500) 1833  
 Enth. u.a.: Gutslage.  
*BLHA Rep. 24 Calau Karte 18 G*

### Kunersdorf, Kr. Oder-Spree

Lit.: HOL IX, 148ff.

- 3079 Lageplan des Gutes Kunersdorf, angefertigt zum Antrag vom 23. Jan. 1925  
 (Federzeichnung mit farbigen Einträgen, 21,5 x 32,5) 1925  
 Enth. u.a.: Lage der Wohn- und Wirtschaftsgebäude.- Gebäudebeschreibung.  
*BLHA Rep. 55 F Beeskow-Storkow Karte 16 C*
- 3080 Lageskizze des Gutes Kunersdorf. Sammelkarte mit 2 Darstellungen, angefertigt  
 von Opitz zum Antrag vom 13. Febr. 1926 (Bleistiftzeichnung, 43 x 31,5) 1926  
 Enth. u.a.: Lage der Wohn- und Wirtschaftsgebäude des Gutes. - Lageplan der

Schäferei.-Gebäudebeschreibung.

*BLHA Rep. 55 F Beeskow Storkow Karte 17 B*

- 3081 Versicherung des Rittergutes Kunersdorf (Pächter Swoboda) 1921 - 1930  
Enth. u.a.: Lagepläne, 1923.  
*BLHA Rep. 55 F Beeskow-Storkow Nr. RG 18*

### **Kunersdorf, Kr. Potsdam-Mittelmark**

Lit.: HOL V, 210ff.

- 3082 Übergabe des Amtes Saarmund an den Amtsrat Treplin und den Oberamtman  
Muth 1733 - 1773  
Enth. u.a.: Inventare des Amtsvorwerkes Kunersdorf.  
*BLHA Rep. 2 Kurmärkische Kammer D Nr. 16951*

### **Kurland, Kr. Havelland**

Lit.: HOL III, 205

- 3083 Genehmigung von Neubauten im Kreise Westhavelland im Jahre 1826 1826  
Bd 12  
Enth. u.a.: Maßstabsgerechter Situationsplan von dem Gehöft des Rittergutes Kur-  
land bei Rathenow zwecks Neubau einer Scheune, 3. März 1826.  
*BLHA Rep. 6 B Westhavelland Nr. 737*
- 3084 Genehmigung von Neubauten im Kreise Westhavelland im Jahre 1829 1829  
Bd 15  
Enth. u.a.: Maßstabsgetreuer Situationsplan von einem Teil des Gehöfts vom Ritter-  
gut Kurland zum Abbruch und Neubau einer Scheune, zum Vorgang vom 21. Apr.  
1829.  
*BLHA Rep. 6 B Westhavelland Nr. 740*
- 3085 Genehmigung von Neubauten im Kreise Westhavelland im Jahre 1835 1835 - 1836  
Bd 19  
Enth. u.a.: Maßstabsgerechter Situationsplan von Wohn- und Wirtschaftsgebäuden  
auf dem Hof des Amtmanns Eckardt zu Kurland zum Neubau eines Wohnhauses,  
Febr. 1835 (F. Perl).  
*BLHA Rep. 6 B Westhavelland Nr. 744*
- 3086 Genehmigungen von Neubauten im Kreise Westhavelland im Jahre 1846 1846  
Enth. u.a.: Maßstabsgerechter Situationsplan von Wohn- und Wirtschaftsgebäuden  
auf dem Rittergut Kurland, 10. Jan. 1846 (Zimmermeister Grüneberg).  
*BLHA Rep. 6 B Westhavelland Nr. 750*

**Küstrinchen, Kr. Uckermark**

Lit.: HOL VIII, 548ff.

Siehe auch: 755

- 3087 Pläne von Rittergütern und Vorwerken (1782 - 1827)  
 Enth. u.a.: Karte von dem Vorwerk Küstrinchen, 1782 (1:8200, 69,2 x 28).  
*BLHA Rep. 37 Boitzenburg Karte 106 A*
- 3088 Karte des Ritterguts Küstrinchen mit dem Vorwerk Fegefeuer, angefertigt nach  
 der Koberschen Karte 1782 durch Kataster-Controllleur Schüpp 1875 (kol.,  
 1:8000, 66 x 36,1) (1782) 1875  
 Enth. u.a.: Gebäudelage Küstrinchen.  
*BLHA Rep. 37 Boitzenburg Karte 94 G*
- 3089 Handzeichnung von Wuppgarten (kol., 1:4000, 71,5 x 43) [1902]  
 Enth. u.a.: Gebäudelage Küstrinchen.  
*BLHA Rep. 37 Boitzenburg Karte 252 A*
- 3090 Handzeichnung vom Gute Küstrinchen mit den dazugehörigen Wiesen auf Fege-  
 feuer nach der im Frühjahr 1902 erfolgten Einteilung gezeichnet von Stuckert  
 (kol., 1:3000, 95 x 60) 1902  
 Enth. u.a.: Gebäudelage Küstrinchen.  
*BLHA Rep. 37 Boitzenburg Karte 253 A*
- 3091 Bau- und Reparaturarbeiten im Pachtgut Küstrinchen 1890 - 1908  
*BLHA Rep. 37 Boitzenburg Nr. 2391*

**Laaske, Kr. Prignitz**

Lit.: HOL I, 472f.

- 3092 Maßnahmen zur Durchführung der Bodenreform in den Gemeinden des Kreises  
 Osthavelland: Laaske 1947 - 1952  
 Enth. u.a.: 2 Pläne des ehemaligen Herrenhauses der Familie Gans zu Putlitz,  
 1947: Grundrisse (1:200, fol. 3) und Ansichten (1:200, fol. 4). - Handzeichnung  
 der Gemeinde Laaske nach Katasterunterlagen mit der Lage des ehemaligen Her-  
 ren- und derzeitigen Krankenhauses (1:1000, fol. 5).  
*BLHA Rep. 208 Ministerium für Land- und Forstwirtschaft Nr. 1467*

**Laasow, Kr. Oberspreewald-Lausitz**

Lit.: HOLNL I, 310 - Houwald IV,2, 1ff. - Duncker NA II, 331ff.

- 3093 Karte des Rittergutes Laasow, angefertigt 1823 (1:4000) 1823  
 Enth. u.a.: Gutslage.  
*BLHA Rep. 24 Calau Karte 69 G*

### Lakoma, Kr. Spree-Neisse

Lit.: HOLNL II, 68 - Houwald VII, 166ff.

- 3094 Bauten im Amte Cottbus 1776 - 1781  
▶ 76 Enth. u.a.: Zeichnung vom Umbau der Wirtschaftsgebäude auf dem Vorwerk Lakoma, angefertigt von Bethcke, 1776 (fol. 18).  
*BLHA Rep. 2 Kurmärkische Kammer B Nr. 494*

### Lamsfeld, Kr. Dahme-Spreewald

Lit.: HOLNL I, 186f. - Houwald III, 88ff.

- 3095 Waldgut Lieberose, Dammesches Revier, angefertigt von der Forstabteilung der Landwirtschaftskammer für die Provinz Brandenburg und für Berlin nach dem Befund des Forstjahres 1930 (Druck von Bogdan Gisevius, Berlin, 1:25000, 53 x 42) 1930  
Enth. u.a.: Gebäudelage von Lamsfeld.  
*BLHA Rep. 37 Lieberose Karte 130 B*
- 3096 Forstkarte des Waldgutes Lieberose, Dammesches Revier, angefertigt nach dem Befund bei Beginn des Forstjahres 1930 durch die Forstabteilung der Landwirtschaftskammer für die Provinz Brandenburg und für Berlin (Druck von Bogdan Gisevius, 1:25000, 53 x 42) 1930  
Enth. u.a.: Gebäudelage von Lamsfeld.  
*BLHA Rep. 37 Lieberose Karte 133 B*
- 3097 Forstkarte des Waldgutes Lieberose, Dammesches Revier, Zustand 1. Juli 1939, angefertigt durch die Forstabteilung der Landesbauernschaft Kurmark (Druck von Bogdan Gisevius, 1:10000, 74 x 76,5) 1939  
Enth. u.a.: Gebäudelage Lamsfeld.  
*BLHA Rep. 37 Lieberose Karte 136 A*
- 3098 Materiallieferungen für Bauten des Rittergutes Lamsfeld 1875 - 1876  
*BLHA Rep. 37 Lieberose Nr. 361*
- 3099 Neubau eines Viehstalls auf dem Rittergut Lamsfeld 1873 - 1887  
Enth. u.a.: Situationsplan, 1874. - Bauzeichnung. - Ansicht und Grundriss des Stalles.  
*BLHA Rep. 37 Lieberose Nr. 360*

### Landin, Kr. Havelland

Lit.: HOL III, 205ff.

- 3100 Genehmigung von Neubauten im Kreise Westhavelland im Jahre 1850 1850  
Enth. u.a.: Maßstabsgerechter Situationsplan von einem Teil der Wirtschaftsgebäude des Ritterguts Landin zur Erweiterung bestehender Bauten, 14. Apr. 1850

- (Maurermeister Maass).  
*BLHA Rep. 6 B Westhavelland Nr. 753*
- 3101 Genehmigung von Neubauten im Kreise Westhavelland in den Jahren 1852-1854 1851 - 1854  
 Enth. u.a.: Maßstabsgetreuer Situationsplan von Wohn- und Wirtschaftsgebäuden auf dem Rittergut Landin zum Neubau eines Treibhauses, 10. Juli 1853  
 (Maurermeister Maass).  
*BLHA Rep. 6 B Westhavelland Nr. 755*
- 3102 Genehmigung von Neubauten im Kreise Westhavelland in den Jahren 1864-1868 1863 - 1869  
 Enth. u.a.: Maßstabsgerechter Situationsplan von einem Teil der Wohn- und Wirtschaftsgebäude auf dem Rittergut Landin zum Bau eines neuen Wirtschafts-  
 hauses, eines neuen Pferdestalls und einer neuen Wagenremise, 26. Febr. 1868  
 (Zimmermeister Sittel und Maurermeister H. Voigt).  
*BLHA Rep. 6 B Westhavelland Nr. 758*
- 3103 Genehmigung von Neubauten im Kreise Westhavelland in den Jahren 1873-1876 1873 - 1876  
 Enth. u.a.: Maßstabsgetreuer Situationsplan von Wirtschaftsgebäuden auf dem  
 Rittergut Landin zum Bau eines neuen Eiskellers im herrschaftlichen Garten,  
 9. Aug. 1872 (Zimmer- und Maurermeister H. Voigt).  
*BLHA Rep. 6 B Westhavelland Nr. 760*

### Langen, Kr. Ostprignitz-Ruppin

Lit.: HOL II, 140ff.

- 3104 Bau- und Retablissemmentsangelegenheiten von Langen 1810 - 1826  
 Bd 1  
 Enth. u.a.: Maßstabsgetreuer Situationsplan von den am 1. Juli 1824 zu Langen  
 abgebrannten Gebäuden auf dem Gehöft der Gutsherrschaft, 9. Juli 1824. - Maß-  
 stabgetreuer Situationsplan von dem Gehöft der Gutsherrschaft zwecks Wiederauf-  
 bau der abgebrannten Gebäude, 11. März 1825 (Maurermeister Söhnel).  
*BLHA Rep. 6 B Ruppin Nr. 1121*
- 3105 Bd 2 1827 - 1836  
 Enth. u.a.: Maßstabsgetreue Situationspläne von Wohn- und Wirtschaftsgebäu-  
 den auf dem Rittergut Langen: Neue Ställe, zum Vorgang vom 17. Aug. 1830  
 (Söhnel). - Profil eines neuen Torfschuppens, zum Vorgang vom 22. Juli 1836  
 (A. Seifert). - Wiederaufbau abgebrannter Gebäude, vom 22. Juli 1836.  
*BLHA Rep. 6 B Ruppin Nr. 1122*
- 3106 Maßnahmen zur Durchführung der Bodenreform in den Gemeinden 1951 - 1952  
 des Kreises Ruppin: Langen  
 Enth. u.a.: Lagepläne des ehemaligen Gutshauses.  
*BLHA Rep. 208 Ministerium für Land- und Forstwirtschaft Nr. 1699*
- 3107 Enth. u.a.: Lagepläne des ehemaligen Gutshauses. 1951 - 1952  
*BLHA Rep. 208 Ministerium für Land- und Forstwirtschaft Nr. 1700*

**Lanke, Kr. Barnim**

Lit.: HOL VI, 312f. - Duncker NA II, 341ff.

- |      |   |             |
|------|---|-------------|
| 3108 | Bauten und Reparaturen in den zur Herrschaft Lanke gehörigen Besitzungen<br><i>BLHA Rep. 37 Lanke Nr. 85</i>  | 1827 - 1830 |
| 3109 | <i>BLHA Rep. 37 Lanke Nr. 86</i>  | 1838 - 1849 |
| 3110 | <i>BLHA Rep. 37 Lanke Nr. 87</i>  | 1835 - 1846 |
| 3111 | <i>BLHA Rep. 37 Lanke Nr. 88</i>  | 1847 - 1853 |
| 3112 | <i>BLHA Rep. 37 Lanke Nr. 89</i>  | 1854 - 1865 |
| 3113 | Verpachtung und Bauten des Rittergutes Lanke<br><i>BLHA Rep. 37 Lanke Nr. 54</i>  | 1894 - 1896 |
| 3114 | Bauten und Reparaturen auf den Rittergütern Lanke, Uetzdorf, Prenden, Neudörfchen und Arendsee<br><i>BLHA Rep. 37 Lanke Nr. 94</i>                      | 1910 - 1913 |
| 3115 | <i>BLHA Rep. 37 Lanke Nr. 95</i>  | 1913 - 1914 |
| 3116 | Ausbau und Vergrößerung des Schlosses Lanke<br><i>BLHA Rep. 37 Lanke Nr. 90</i>   | 1841 - 1842 |
| 3117 | An- und Ausbau des Schlosses Lanke, Bau einer neuen Brennerei und Umbau der alten Brennerei zum Pferdestall<br>Bd 1<br><i>BLHA Rep. 37 Lanke Nr. 91</i> | 1856 - 1866 |
| 3118 | Bauten und Reparaturen von Schloss Lanke<br>Bd 1<br><i>BLHA Rep. 37 Lanke Nr. 92</i>  | 1884 - 1886 |
| 3119 | Bd 2<br><i>BLHA Rep. 37 Lanke Nr. 93</i>  | 1886 - 1890 |
| 3120 | Inventar von Lanke<br><i>BLHA Rep. 37 Lanke Nr. 4</i>   | 1826        |

**Laubsdorf, Kr. Spree-Neisse**

Lit.: HOLNL II, 68 - Houwald VII, 166ff.

- |      |  |                      |
|------|--|----------------------|
| 3121 | Versicherung des Rittergutes Laubsdorf<br>Enth. u.a.: Beschreibung und Bewertung der Gebäude, Baulichkeiten und Zubehörstücke des Gutes. - Lagepläne, 1905, 1911, 1914, 1924.<br><i>BLHA Rep. 55 F Cottbus Nr. RG 10</i>                   | 1905,<br>1911 - 1933 |
| 3122 | Laubsdorf. Lageskizze des Rittergutes, angefertigt zum Versicherungsantrag vom 20. Sept. 1919 (42 x 32,5)<br>Enth. u.a.: Lage des Gutes mit Funktionsangabe der Wirtschaftsgebäude. - Schloss.<br><i>BLHA Rep. 55 F Cottbus Karte 20 B</i> | 1919                 |
| 3123 | Laubsdorf. Lageplan des Rittergutes, angefertigt zur Taxe vom 28. Okt. 1932, Cottbus, 11. Nov. 1932 (1:1000, 66 x 32)  | 1932                 |

Enth. u.a.: Lage des Gutes mit Funktionsangabe der Wirtschaftsgebäude. - Schloss.  
*BLHA Rep. 55 F Cottbus Karte 19 B*

### Laubst, Kr. Spree-Neiße

Lit.: HOLNL I, 310f. - Houwald IV.2, 8ff.

- 3124 Karte von dem Rittergut Laubst, angefertigt von C.C.L. Bock, 1827 (1:4000) 1827  
 Enth. u.a.: Gutslage beider Anteile.  
*BLHA Rep. 24 Calau Karte 70 G*

### Lauenhagen, Kr. Uckermark

Lit.: HOL VIII, 568ff.

- 3125 Verpachtung des von Riebenschen Anteils am Rittergut Lauenhagen an Wilhelm  
 Weitin 1843 - 1845  
 Enth. u.a.: Gebäudeinventar mit Grundrissen.  
*BLHA Rep. 37 Lauenhagen Nr. 13*
- 3126 Verzeitpachtung des Kämmereigutes Lauenhagen 1844 - 1849  
 Enth. u.a.: Situationsplan vom Rittergute Lauenhagen (fol. 138), 1845.- Inventar.  
*BLHA Rep. 5 A Strasburg Nr. 11*

### Lebus, Kr. Märkisch-Oderland

Lit.: HOL VII, 234ff.

- 3127 Bauten beim Amt Lebus 1646 - 1739  
*BLHA Rep. 2 Kurmärkische Kammer B Nr. 1129*
- 3128 *BLHA Rep. 2 Kurmärkische Kammer B Nr. 1131* 1776 - 1781
- 3129 *BLHA Rep. 2 Kurmärkische Kammer B Nr. 1132* 1782 - 1788
- 3130 *BLHA Rep. 2 Kurmärkische Kammer B Nr. 1133* 1788 - 1792
- 3131 *BLHA Rep. 2 Kurmärkische Kammer B Nr. 1134* 1793 - 1799
- 3132 *BLHA Rep. 2 Kurmärkische Kammer B Nr. 1135* 1800 - 1804
- 3133 *BLHA Rep. 3 B Regierung Frankfurt (Oder) III D Nr. 963* 1805 - 1812
- 3134 Wiederherstellung der Amtsgebäude und Brücken, die von dem diesjährigen  
 großen Wasser im Amt Lebus beschädigt wurden 1780 - 1781  
*BLHA Rep. 2 Kurmärkische Kammer B Nr. 1173*
- 3135 Wiederherstellung der Schäden, die das im Jahr 1785 gewesene große Wasser an  
 den Gebäuden und Brücken des Amtes verursacht hat 1785 - 1793  
*BLHA Rep. 2 Kurmärkische Kammer B Nr. 1174*
- 3136 Inventarium des Amtes Lebus 1711 - 1732  
*BLHA Rep. 2 Kurmärkische Kammer D Nr. 10887*
- 3137 Gebäudeinventar des Amtes Lebus 1724  
*BLHA Rep. 2 Kurmärkische Kammer D Nr. 10889*

- 3138 Inventar des Amtsvorwerks Lebus 1726  
*BLHA Rep. 2 Kurmärkische Kammer D Nr. 10890*
- 3139 Übergabe des Amtes Lebus an den Oberamtmann Stegemann und Amtsrat Fleisch- 1731 - 1755,  
mann und auch an den Kriegsrat Gülle 1784  
Enth. u.a.: Inventare.  
*BLHA Rep. 2 Kurmärkische Kammer D Nr. 10863*
- 3140 Inventar sämtlicher Amts- und Vorwerksgebäude des Amtes Lebus 1759  
Enth. u.a.: Situationspläne der Vorwerke.  
*BLHA Rep. 2 Kurmärkische Kammer D Nr. 10893*
- 3141 *BLHA Rep. 2 Kurmärkische Kammer D Nr. 10894* 1792 - 1796
- 3142 Forderung der kaiserlich französischen Finanzverwaltung zur Einsendung von Nach-  
richten über die Verpachtung der Domänenämter, die von den Pächtern bestellten  
Kautionen, die Etats von den Domänen- und Forstrevonien und die Einnahme der  
Kriegskasse  
Bd 2 1808  
Enth. u.a.: Verzeichnis aller zum Amt Lebus und dessen Vorwerken gehörigen Ge-  
bäude.  
*BLHA Rep. 2 Kurmärkische Kammer D Nr. 431*
- 3143 Feuersozietätskataster des Domänenamtes Lebus 1784 - 1809  
*BLHA Rep. 2 Kurmärkische Kammer D Nr. 11047*

### Leddin, Kr. Ostprignitz-Ruppin

Lit.: HOL II, 142ff.

- 3144 Bau- und Retablissemmentsangelegenheiten von Leddin 1803 - 1902  
Enth. u.a.: Teilweise maßstabsgetreue Situationspläne von Wohn- und Wirtschafts-  
gebäuden des Rittergutes Leddin: Neuer Stall, zum Vorgang vom 20. Febr. 1826. -  
Neuer Dampfkessel im Wohnhaus, 2. Nov. 1845. - Anbau an einer Scheune beim  
Herrenhaus, 25. Apr. 1846. - Neue Scheune, zum Vorgang vom 29. Jan. 1836 und  
25. Apr. 1837. - Anbauten an Scheunen und neues Dampfkesselhaus; neuer Back-  
ofen, 13. Dez. 1854, 27. Dez. 1854, 27. Dez. 1855. - Anbau einer Scheuerküche  
am Wohnhaus des Ritterguts, 27. Jan. 1860. - Neues Wohnhaus, neue Schmiede,  
neuer Stall, 17. Jan. 1862. - Neue Scheunen und Ställe, 21. Jan. 1869 (Maurermeis-  
ter W. Kohlmetz).  
*BLHA Rep. 6 B Ruppin Nr. 1125*

### Leibchel, Kr. Dahme-Spreewald

Lit.: HOLNL I, 188f. - Houwald III, 111ff.

- 3145 Karte der Feldmark Leibchel, aufgenommen von Güssen, 1824, Abfindung ein- 1824, 1854  
getragen von C.H. Hirsekorn, 1854 (1:4000)

Enth. u.a.: Gutslage.  
*BLHA Rep. 24 Lübben Karte 46 G*

### Leeskow, Kr. Dahme-Spreewald

Lit.: HOLNL I, 187f. - Houwald III, 102ff.

- 3146 Karte der Feldmark Leeskow, aufgenommen von Lortzing, 1842 (1:4000) 1842  
 Enth. u.a.: Gutslage.  
*BLHA Rep. 24 Lübben Karte 45 G*

### Leeskow, Kr. Oberspreewald-Lausitz

Lit.: HOLNL I, 313 - Houwald IV.2, 19ff.

- 3147 Karte des Gutes Leeskow, vermessen von H. Lehmann, 1821 (1:4000) 1821  
 Enth. u.a.: Gutslage mit Garten.  
*BLHA Rep. 24 Calau Karte 72 G*
- 3148 Anlegung eines Erbbegräbnisses des Rittergutsbesitzers Vogel zu Leeskow 1855  
 Enth. u.a.: Maßstabsgetreuer Lageplan des Ritterguts Leeskow und des Erbbegräbnisses auf der Leeskower-Flur.  
*BLHA Rep. 6 B Calau Nr. 63*

### Lehmgrube, Kr. Oder-Spree → Domäne Beeskow

### Lehnin, Kr. Potsdam-Mittelmark

Lit.: HOL V, 219ff.

- 3149 Bauten und Reparaturen im Amt Lehnin 1778 - 1783  
*BLHA Rep. 2 Kurmärkische Kammer B Nr. 1175*
- 3150 *BLHA Rep. 2 Kurmärkische Kammer B Nr. 1176* 1784 - 1788
- 3151 *BLHA Rep. 2 Kurmärkische Kammer B Nr. 1177* 1788 - 1792
- 3152 Bd 6 1793 - 1799  
*BLHA Rep. 2 Kurmärkische Kammer B Nr. 1178*
- 3153 Bd 7 1799 - 1802  
 Enth. u.a.: Zeichnung einer neuen Mauer am Konvent-Garten des Amtes Lehnin, 1800 (fol. 112).  
*BLHA Rep. 2 Kurmärkische Kammer B Nr. 1179*
- 3154 Bd 8 1802 - 1804  
 Enth. u.a.: Zeichnung zur Erbauung einer hölzernen Brücke über den Amtsgraben zu Lehnin, 1803 (fol. 102).  
*BLHA Rep. 2 Kurmärkische Kammer B Nr. 1180*
- 3155 Bd 9 1805 - 1820  
*BLHA Rep. 2 A Regierung Potsdam III D Nr. 10210*

- |      |  |                      |
|------|--|----------------------|
| 3156 | Reparatur des Falkenierstalles zu Lehnin<br><i>BLHA Rep. 2 Kurmärkische Kammer B Nr. 1183</i>  | 1725                 |
| 3157 | Reparatur des kronprinzlichen Stalles zu Lehnin<br><i>BLHA Rep. 2 Kurmärkische Kammer B Nr. 1184</i>   | 1728 - 1729          |
| 3158 | Abbruch des alten Schlosses zu Lehnin und das davon entstandene Bauholz<br><i>BLHA Rep. 2 Kurmärkische Kammer B Nr. 1185</i>   | 1778 - 1779          |
| 3159 | Erbauung neuer Brauhäuser bei der Petzowschen und Schlossbauziegelei zu Glin-<br>dow<br>Enth. u.a.: Ansicht für die Erbauung eines neuen massiven Pächter- und Meister-<br>hauses aus Ziegeln im Amt Lehnin, angefertigt von Bager, 1769 (fol. 33).<br><i>BLHA Rep. 2 Kurmärkische Kammer B Nr. 1191</i> | 1769 - 1789          |
| 3160 | Inventar des Amtes Lehnin<br><i>BLHA Rep. 2 Kurmärkische Kammer D Nr. 11123</i>  | 1695 - 1707          |
| 3161 | Generalpachtakten des Amtes Lehnin für 1735-1741<br>Enth. u.a.: Inventare des Amtes.<br><i>BLHA Rep. 2 Kurmärkische Kammer D Nr. 11107</i>   | 1734 - 1745          |
| 3162 | Inventar von den Schlossgebäuden zu Lehnin<br><i>BLHA Rep. 2 Kurmärkische Kammer D Nr. 11125</i>   | 1769 - 1774          |
| 3163 | Inventar des Amtes Lehnin und seiner Vorwerke Kaltenhausen, Tornow und Dams-<br>dorf<br><i>BLHA Rep. 7 Lehnin Nr. 3</i>  | 1769                 |
| 3164 | Inventar des Amtes Lehnin, seiner Vorwerke und der Ziegeleigebäude<br><i>BLHA Rep. 2 A Regierung Potsdam III D Nr. 10173</i>   | 1790 - 1791,<br>1827 |

**Lentzke, Kr. Ostprignitz-Ruppin**

Lit.: HOL III, 208ff.

Siehe auch: 1658, 3168, 3169 und 3183

- |      |  |             |
|------|--|-------------|
| 3165 | Bauten in Lentzke<br>Enth. u.a.: Maßstabsgerecht Situationspläne von Wohn- und Wirtschaftsgebäuden<br>auf dem Rittergut Lentzke: Neue Ställe, 12. März 1845, 6. Mai 1846, 10. März 1852,<br>6. Apr. 1854, 26. Juni 1855 und 6. Apr. 1856; neuer Abtritt, 6. Apr. 1854 und<br>30. Aug. 1854 (Maurermeister Jeltsch). - Neuer Stall beim Herrenhaus, 19. Apr. 1861<br>(Zimmermeister Borchmann). - Neues Molkenpächterhaus mit Stall, 27. Apr. 1868<br>(Zimmermeister Sittel und Maurermeister S.). - Anbau eines Stalls am Molken-<br>pächterhaus, 21. Mai 1868 (Zimmermeister Sittel und Maurermeister S.). - Neuer<br>Schuppen, 20. Apr. 1869 (Zimmermeister Borchmann).<br><i>BLHA Rep. 6 B Osthavelland Nr. 518</i> | 1841 - 1870 |
| 3166 | Umbauarbeiten zur Einrichtung einer Schule im Gutshaus in Lentzke<br><i>BLHA Rep. 27 A III Potsdam Nr. 1044</i>  | 1932 - 1933 |

**Lentzker Mühle, Kr. Ostprignitz-Ruppin**

Lit.: HOL III, 210

Siehe auch: 1661-1665 und 1680

- 3167 Reparatur der Schleuse zu Lentzke 1697 - 1761  
 Enth. u.a.: Plan von der „Floßsarche“, der „Mahlarche“ und dem Vorwerk Lentzker Mühle, angefertigt von Lehmann, 1761 (fol. 47).  
*BLHA Rep. 2 Kurmärkische Kammer B Nr. 758*
- 3168 Bauten und Reparaturen beim Amtsvorwerk Lentzke 1683 - 1724  
*BLHA Rep. 2 Kurmärkische Kammer B Nr. 719*
- 3169 Wiederaufbau der abgebrannten Mühle und des Vorwerks zu Lentzke 1721 - 1723  
*BLHA Rep. 2 Kurmärkische Kammer D Nr. 8536*
- 3170 Wiederaufbau der abgebrannten Lentzker Mühle und des Vorwerks 1753 - 1755  
*BLHA Rep. 7 Febrbellin Nr. 630*
- 3171 Bauten an der Lentzker Mühle  
 Bd 1 1749 - 1763  
*BLHA Rep. 2 Kurmärkische Kammer B Nr. 720*
- 3172 Bd 2 1773 - 1803  
*BLHA Rep. 2 Kurmärkische Kammer B Nr. 721*
- 3173 Bauten und Reparaturen auf dem Vorwerk Lentzker Mühle  
 Bd 3 1804 - 1819  
*BLHA Rep. 2 A Regierung Potsdam III D Nr. 6435*
- 3174 Bd 4 1820 - 1830  
*BLHA Rep. 2 A Regierung Potsdam III D Nr. 6436*
- 3175 Bd 5 1832 - 1860  
*BLHA Rep. 2 A Regierung Potsdam III D Nr. 6437*
- 3176 Bd 6 1861 - 1864  
*BLHA Rep. 2 A Regierung Potsdam III D Nr. 6438*
- 3177 Bd 7 1865 - 1869  
*BLHA Rep. 2 A Regierung Potsdam III D Nr. 6439*
- 3178 Bauten und Reparaturen auf dem Domänenvorwerk Lentzker Mühle  
 Bd 1 1877 - 1892  
*BLHA Rep. 2 A Regierung Potsdam III D Nr. 6440*
- 3179 Bd 2 1892 - 1897  
*BLHA Rep. 2 A Regierung Potsdam III D Nr. 6441*
- 3180 Niederlegung und Umbau der Lentzker Mühle unter besonderer Berücksichtigung des dazu erforderlichen Bauholzes 1795 - 1796  
*BLHA Rep. 2 Kurmärkische Kammer D Nr. 8549/1*
- 3181 Ermittlung über die Entstehungsursache des Feuers auf dem Vorwerk Lentzker Mühle und der Wiederaufbau der abgebrannten Gebäude 1837 - 1840  
*BLHA Rep. 7 Febrbellin Nr. 166*

- 3182 Feuerschäden auf dem Vorwerk Lentzker Mühle 1837 - 1840  
*BLHA Rep. 2 A Regierung Potsdam III D Nr. 6443*
- 3183 Bauten in Lentzke 1841 - 1870  
 Enth. u.a.: Situationsplan von dem neuen Wohn- und Speichergebäude auf dem Domänenvorwerk Lentzker Mühle, 12. Mai 1862 (Maurermeister Jeltsch).  
*BLHA Rep. 6 B Osthavelland Nr. 518*
- 3184 Gebäudeinventar von Lentzker Mühle 1679 - 1895  
*BLHA Rep. 2 A Regierung Potsdam III D Nr. 6433*
- 3185 Gebäudeinventar des Domänenvorwerks Lentzker Mühle 1879  
*BLHA Rep. 2 A Regierung Potsdam III D Nr. 6434*
- 3186 Vertrag vom 29. Aug. 1893 mit dem Büdner August Lehmann in Lentzker Mühle über die Verpachtung des Gartens auf dem ehemaligen Domänenvorwerk Lentzker Mühle 1893  
*BLHA Rep. 2 A Regierung Potsdam III D Nr. 6381*

**Lenzen, Kr. Prignitz**

Lit.: HOL I, 495ff.

- 3187 Bauten und Reparaturen im Amt Lenzen 1755 - 1776  
 Enth. u.a.: Situationsplan vom Amt Lenzen mit Grundriss und Ansicht vom alten Turm in Lenzen angefertigt von Lehmann, 1756 (fol. 40f.).  
*BLHA Rep. 2 Kurmärkische Kammer B Nr. 676*
- 3188 *BLHA Rep. 2 Kurmärkische Kammer B Nr. 677* 1780 - 1786
- 3189 Vererbpachtung der Amtsgebäude, Garten und Burg Lenzen an den Stange, deren Verkauf an den von Negelin und danach an den Akziseeinnehmer George zu Müncheberg  
 Bd 1 1766 - 1782  
*BLHA Rep. 2 Kurmärkische Kammer D Nr. 11575*
- 3190 Bd 2 1786 - 1791  
*BLHA Rep. 2 Kurmärkische Kammer D Nr. 11576*
- 3191 Vererbpachtung der Lenzener Amtsgebäude, des Gartens und der Burg 1792 - 1831  
*BLHA Rep. 2 A Regierung Potsdam III D Nr. 5844*
- 3192 Gesuch des Städtekkassen-Rentmeisters Baer um Zahlung der Kosten für den Wiederaufbau der baufälligen Gebäude auf dem ihm gehörenden Erbpachtsworwerk Lenzen aus dem Meliorationsfonds 1786 - 1787  
*BLHA Rep. 2 Kurmärkische Kammer D Nr. 11641*
- 3193 *BLHA Rep. 2 Kurmärkische Kammer D Nr. 11641/1* 1787
- 3194 Inventar des Amtes Lenzen 1753  
*BLHA Rep. 2 Kurmärkische Kammer D Nr. 11572*
- 3195 Gerichtliche Taxen der Amtsgebäude in Lenzen 1795 - 1797  
*BLHA Rep. 7 Eldenburg-Lenzen Nr. 19*

**Leuthen, Kr. Spree-Neisse**

Lit.: HOLNL II, 69f. - Houwald VII, 169ff.

Siehe auch: 5673, 5675, 5677 und 5679

- 3196 Neubauten und der Auseinanderbau der Gebäude auf dem Lande und die Erteilung von Bauerlaubnisscheinen 1842 - 1867  
 Enth. u.a.: Situationspläne von Wohn- und Wirtschaftsgebäuden auf dem Rittergut Leuthen: Bau eines neuen Gesindehauses (fol. 10). -  
 Neuer Anbau am Kuhstall (fol. 141).  
*BLHA Rep. 6 B Cottbus Nr. 1589*
- 3197 Versicherung des Rittergutes Wintdorf und Leuthen 1914 - 1944  
 Enth. u.a.: Beschreibung und Bewertung der Gebäude, Baulichkeiten und Zubehörstücke des Gutes, 1914 - 1931. - Lagepläne, 1914, 1920. - Zeitungsausschnitt mit Foto des Schlosses aus dem Cottbuser Anzeiger vom 9. Okt. 1938.  
*BLHA Rep. 55 F Cottbus Nr. RG 15*
- 3198 Wintdorf. Lagepläne der Güter Wintdorf und Leuthen, angefertigt zum Versicherungsantrag vom 14. Mai 1920 (21 x 32,5) 1920  
 Enth. u.a.: Lageplan Gutshof Leuthen (L. I.).  
*BLHA Rep. 55 F Cottbus Karte 25 C*
- 3199 Maßnahmen zur Durchführung der Bodenreform in den Gemeinden des Kreises Cottbus: Leuthen 1945 - 1951  
 Enth. u.a.: Lagepläne, Ansichten und Grundrisse der Gutsgebäude.  
*BLHA Rep. 208 Ministerium für Land- und Forstwirtschaft Nr. 621*
- 3200 Kostenanschlag des Maurermeisters Schneider, Cottbus, für eine Scheune des Rittergutes Leuthen und für einen Ochsenstall 1830  
*BLHA Rep. 37 Wintdorf-Leuthen Nr. 449*

**Lichtenau, Kr. Oberspreewald-Lausitz**

Lit.: HOLNL I, 315f. - Houwald IV.2, 24ff.

Siehe auch: 2248 und 2744

- 3201 Reinkarte von dem Rittergut Lichtenau, angefertigt von Regierungsgeometer A.L.C. Lehmann (kol., 1:3000, 116 x 69,5) 1838, 1840  
 Enth. u.a.: Gebäudelage.  
*BLHA Rep. 37 Lübbenau Karte 70 G*
- 3202 Karte von dem Rittergut Lichtenau, angefertigt von Regierungsgeometer C.F. Krüger (kol., 1:3000, 116,2 x 78,8) 1840  
 Enth. u.a.: Gebäudelage.  
*BLHA Rep. 37 Lübbenau Karte 68 G*
- 3203 Übersicht von der herrschaftlichen Ökonomie zu Lichtenau, angefertigt von Regierungsgeometer Krüger (1:3000, 73,8 x 57,5) 1840

## Lichtenberg (seit 1947 Frankfurt/Oder)

---

- Enth. u.a.: Gebäudelage.  
*BLHA Rep. 37 Lübbenau Karte 275 B*
- 3204 Baupläne und Kostenanschläge für das Rittergut Lichtenau 1856 - 1874  
Enth. u.a.: Situationsplan der Gutsgebäude, Umbau des Wohnhauses (Auf- und Grundrisse), 1856 - 1857. - Plan für den Bau eine Viehstalls, 1872.  
*BLHA Rep. 37 Lübbenau Nr. 3160*
- 3205 Versicherung der gutsherrlichen Gebäude von Lichtenau bei der Kölnischen Feuer-  
versicherungsgesellschaft Colonia 1873 - 1886  
*BLHA Rep. 37 Lübbenau Nr. 3887*
- 3206 Feuerversicherungspolizen der Standesherrschaft Lübbenau 1911 - 1918  
Enth. u.a.: Versicherungsschein der Kölnischen Feuer-Versicherungs-Gesellschaft  
Colonia mit Lageplan der Gebäude auf Gut Lichtenau, 12. Jan. 1911. - Versiche-  
rungsschein der Aachener und Münchener Feuer-Versicherungs-Gesellschaft mit  
Inventaren von Groß Beuchow, Kleeden, Lichtenau und Boschwitz, 1. Dez. 1913.  
*BLHA Rep. 37 Lübbenau Nr. 4119*

## Lichtenberg (seit 1947 Frankfurt/Oder)

Lit.: HOL VII, 248ff.

- 3207 Ankauf des Vorwerkes Lichtenberg durch den Staatskanzler Karl August Fürst von  
Hardenberg vom Staatsrat Scharnwerber 1806 - 1812  
Enth. u.a.: 1 Karte.  
*BLHA Rep. 37 Neuhardenberg Film 1360*
- 3208 Inventare des Gutes Lichtenberg 1827 - 1832  
*BLHA Rep. 37 Neuhardenberg Film 1368*
- 3209 Anlage und Überprüfung der Brennerei auf dem Gut Lichtenberg des Rittergutsbe-  
sitzers Schulz zu Petershagen 1853 - 1873  
Enth. u.a.: 3 Zeichnungen zu Dampfkesselanlagen.  
*BLHA Rep. 6 B Lebus Nr. 621*

## Lichtenhain, Kr. Uckermark

Lit.: HOL VIII, 577f.

- 3210 Karte von Lichtenhain, infolge der Dienstregulierungen zu Wichmannsdorf und  
Claushagen eingerichtet (kol., 1:5000, 71,7 x 79,9) 1825  
Enth. u.a.: Gebäudelage Lichtenhain.  
*BLHA Rep. 37 Boitzenburg Karte 122/1 G*
- 3211 Karte von Lichtenhain, infolge der Dienstregulierungen zu Wichmannsdorf und  
Claushagen eingerichtet (Druck, 1:5000, 55,1 x 69,3) (1825)  
Enth. u.a.: Gebäudelage Lichtenhain.  
*BLHA Rep. 37 Boitzenburg Karte 24/1 A, Karte 24/2 A, Karte 33 G und Karte 122/2 G*

3212	Karte von Lichtenhain (kol., 1:5000, 74 x 78) Enth. u.a.: Gebäude, Garten und Wörden von Lichtenhain. <i>BLHA Rep. 37 Boitzenburg Karte 52 G</i>	1833
3213	Lageplan des Rittergutes Lichtenhain (kol., 1:3000, 110 x 92,4) Enth. u.a.: Gebäudelage Lichtenhain. <i>BLHA Rep. 37 Boitzenburg Karte 237 A</i>	1940
3214	Berechnung der Kosten zum Bau des Vorwerks Lichtenhain <i>BLHA Rep. 37 Boitzenburg Nr. 2421</i>	1826
3215	Bau- und Reparaturarbeiten auf dem Rittergut Lichtenhain <i>BLHA Rep. 37 Boitzenburg Nr. 2422</i>	1897 - 1923
3216	Bauarbeiten im Pachtgut Lichtenhain <i>BLHA Rep. 37 Boitzenburg Nr. 2423</i>	1928 - 1932
3217	Inventar des Ritterguts Lichtenhain <i>BLHA Rep. 37 Boitzenburg Nr. 2407</i>	1902
3218	<i>BLHA Rep. 37 Boitzenburg Nr. 2408</i>	1902
3219	<i>BLHA Rep. 37 Boitzenburg Nr. 2409</i>	1914
3220	Gebäuderevision des Rittergutes Lichtenhain <i>BLHA Rep. 37 Boitzenburg Nr. 2411</i>	1922 - 1936

### Liebenberg, Kr. Oberhavel

Lit.: HOL VIII, 578ff.

3221	Rechnungen und Verhandlungen über Bauarbeiten am Liebenberger Schloss <i>BLHA Rep. 37 Liebenberg Nr. 6</i>	1876 - 1877
3222	Briefe des Unternehmers Otto Brückwald aus Leipzig an Philipp zu Eulenburg mit Berichten über den Schlossbau in Liebenberg <i>BLHA Rep. 37 Liebenberg Nr. 7</i>	1877
3223	Schlossbaubelege über Material und Lohn <i>BLHA Rep. 37 Liebenberg Nr. 8</i>	1891
3224	Rechnungen über Lieferungen und Bauarbeiten zum Schlossanbau 1898 und 1899 in Liebenberg <i>BLHA Rep. 37 Liebenberg Nr. 10</i>	1901
3225	Verhandlungen Philipps zu Eulenburg mit dem Münchner Architekten Prof. Gabriel Seidel über Um- und Neubauten in Liebenberg Enth. u.a.: Brief über den Bau eines Jagd- und Waldhauses, Verzierungen am Lindenhaus und die Aufmauerung von zwei Pavillions, Wien 11. Nov. 1901. <i>BLHA Rep. 37 Liebenberg Nr. 12</i>	1901
3226	Skizzen Philipps zu Eulenburg über Erweiterungsbauten am Liebenberger Schloss <i>BLHA Rep. 37 Liebenberg Nr. 13</i>	1905
3227	Kostenanschlag und Pläne zum Einbau einer feuersicheren Gewölbetür im Liebenberger Archiv <i>BLHA Rep. 37 Liebenberg Nr. 18</i>	1913

- |      |   |             |
|------|---|-------------|
| 3228 | <p>                     Taxen und Inventarien der Güter Liebenberg und Häsen<br/> <i>BLHA Rep. 37 Liebenberg Nr. 1</i> </p>   | 1730        |
| 3229 | <p>                     Inventar des Schlosses Liebenberg; I. Parterre<br/> <i>BLHA Rep. 37 Liebenberg Nr. 14</i> </p>  | 1908 - 1909 |
| 3230 | <p>                     Inventar des Schlosses Liebenberg; Blauer Salon<br/> <i>BLHA Rep. 37 Liebenberg Nr. 15</i> </p>   | 1909        |
| 3231 | <p>                     Foto eines Salons im Schloss Liebenberg (Speisezimmer) mit Biedermeiereinrichtung<br/> <i>BLHA Rep. 37 Liebenberg Nr. 15/1</i> </p>   | o.J.        |
| 3232 | <p>                     Versicherung der Rittergüter Häsen, Liebenberg und Hertefeld<br/>                     Enth. u.a.: Lagepläne, 1932.<br/> <i>BLHA Rep. 55 F Ruppın RG 2</i> </p>  | 1928 - 1936 |
| 3233 | <p>                     Anlegung von Brauereien und Branntweinbrennereien<br/>                     Enth. u.a.: Kolorierter Grundriss und Profil zur Überwölbung der Brauerei des Freiherrn von Hertefeld auf Liebenberg, zum Vorgang vom 23. Aug. 1857.<br/> <i>BLHA Rep. 6 B Templin Nr. 273</i> </p>        | 1818 - 1866 |
| 3234 | <p>                     Gesuch Philipps zu Eulenburg um Zurückstellung des Gärtners Radusch vom Militärdienst<br/>                     Enth. u.a.: Brief Philipps zu Eulenburg mit Angaben zum Betrieb der Obst- und Gemüsegärten.<br/> <i>BLHA Rep. 37 Liebenberg Nr. 265</i> </p>                           | 1916        |
| 3235 | <p>                     Entwürfe für Totenschilder und für die Grabkapelle in Liebenberg für die Familie Eulenburg<br/>                     Enth. u.a.: Ansichten und Grundrisse von Pavillions (fol. 1-4). - Profil und Grundriss eines Pavillions (fol. 5).<br/> <i>BLHA Rep. 37 Liebenberg Nr. 19</i> </p> | 1902        |

### Liebenthal, Kr. Oberhavel

Lit.: HOL VI, 327 ff.

Siehe auch: 2430, 3242 und 3254

- |      |   |             |
|------|---|-------------|
| 3236 | <p>                     2. Reinkarte der Kossätenfeldmark Liebenthal. Nach der Brouillonkarte angefertigt 1855/56 und kopiert 1862 von Dossow (1:2500)<br/>                     Enth. u.a.: Lage des Vorwerks Liebenthal.<br/> <i>BLHA Rep. 24 Niederbarnim Karte 34 G</i> </p> | 1862        |
| 3237 | <p>                     Wiederaufbau des mehrmals abgebrannten Vorwerks Liebenthal<br/> <i>BLHA Rep. 2 Kurmärkische Kammer B Nr. 1242</i> </p>  | 1777 - 1781 |
| 3238 | <p>                     Von dem am 4. März 1778 im Dorf Liebenthal entstandenen Brand und den dadurch mit eingäscherten und wieder zu erbauenden Vorwerksgebäuden<br/> <i>BLHA Rep. 2 Kurmärkische Kammer B Nr. 1241</i> </p>   | 1778 - 1780 |

### Liebenthal, Kr. Ostprignitz-Ruppın → Drewen

**Liebenwalde, Kr. Oberhavel**

Lit.: HOL VI, 329ff.

- 3239 Grundrisse von Amtsgehöften, Vorwerken und Schäfereien in den Kurmärkischen Ämtern (Ende 18. Jh.)  
 Enth. u.a.: Amtsgehöft Liebenwalde (fol. 19).  
*BLHA Rep. 2 Kurmärkische Kammer Karte 94 C*
- 3240 Vom Schloss zu Liebenwalde und dessen Bau 1740 - 1742  
*BLHA Rep. 2 Kurmärkische Kammer B Nr. 1233*
- 3241 Aufbau der durch das Gewitter eingäscherten Gebäude auf dem Amt Liebenwalde 1774 - 1775  
*BLHA Rep. 2 Kurmärkische Kammer B Nr. 1234*
- 3242 Separation zu Liebenthal, Hammer und Liebenwalde 1777 - 1791  
 Bd 3  
 Enth. u.a.: Translokation der Vorwerksgebäude von Liebenwalde nach Hammer.  
*BLHA Rep. 2 Kurmärkische Kammer D Nr. 11902*
- 3243 Bauten und Reparaturen im Amt Liebenwalde und den Vorwerken 1773 - 1781  
*BLHA Rep. 2 Kurmärkische Kammer B Nr. 1227*
- 3244 *BLHA Rep. 2 Kurmärkische Kammer B Nr. 1228* 1788 - 1791
- 3245 Enth. u.a.: Profil und Grundriss der Branntweinbrennerei zu Liebenwalde, 1792 1791 - 1793  
 (fol. 107).  
*BLHA Rep. 2 Kurmärkische Kammer B Nr. 1229*
- 3246 *BLHA Rep. 2 Kurmärkische Kammer B Nr. 1230* 1793 - 1803
- 3247 Bauten und Reparaturen im Amt Liebenwalde 1804 - 1814  
*BLHA Rep. 2 A Regierung Potsdam III D Nr. 10879*
- 3248 *BLHA Rep. 2 A Regierung Potsdam III D Nr. 10880* 1809 - 1816
- 3249 *BLHA Rep. 2 A Regierung Potsdam III D Nr. 10881* 1815 - 1820
- 3250 *BLHA Rep. 2 A Regierung Potsdam III D Nr. 10882* 1820 - 1823
- 3251 *BLHA Rep. 2 A Regierung Potsdam III D Nr. 10883* 1823 - 1827
- 3252 *BLHA Rep. 2 A Regierung Potsdam III D Nr. 10884* 1828 - 1834
- 3253 *BLHA Rep. 2 A Regierung Potsdam III D Nr. 10885* 1834 - 1842
- 3254 Bauten und Reparaturen im Amt Liebenwalde und auf den Vorwerken Hammer, Liebenthal und Prötze 1842 - 1851  
 Bd 1  
*BLHA Rep. 2 A Regierung Potsdam III D Nr. 10886*
- 3255 Bd 2 1851 - 1861  
*BLHA Rep. 2 A Regierung Potsdam III D Nr. 10887*
- 3256 Bd 3 1862 - 1879  
*BLHA Rep. 2 A Regierung Potsdam III D Nr. 10888*
- 3257 Bd 4 1880 - 1884  
*BLHA Rep. 2 A Regierung Potsdam III D Nr. 10889*

3258	Bd 5 <i>BLHA Rep. 2 A Regierung Potsdam III D Nr. 10890</i>	1884 - 1886
3259	Bd 6 <i>BLHA Rep. 2 A Regierung Potsdam III D Nr. 10891</i>	1886 - 1888
3260	Bd 7 <i>BLHA Rep. 2 A Regierung Potsdam III D Nr. 10892</i>	1888 - 1890
3261	Bd 8 <i>BLHA Rep. 2 A Regierung Potsdam III D Nr. 10893</i>	1891 - 1892
3262	Bd 9 <i>BLHA Rep. 2 A Regierung Potsdam III D Nr. 10894</i>	1893 - 1896
3263	Bauten und Reparaturen auf dem Rentamtsgebäude in Liebenwalde <i>BLHA Rep. 2 A Regierung Potsdam III D Nr. 10900</i>	1844 - 1851
3264	Inventar des Amtes Liebenwalde <i>BLHA Rep. 2 Kurmärkische Kammer D Nr. 11690</i>	1745
3265	<i>BLHA Rep. 2 Kurmärkische Kammer D Nr. 11691</i>	1769 - 1796
3266	Gebäudeinventare des Amtes Liebenwalde <i>BLHA Rep. 2 A Regierung Potsdam III D Nr. 10875</i>	1818 - 1856
3267	<i>BLHA Rep. 2 A Regierung Potsdam III D Nr. 10875/1</i>	1818 - 1848
3268	Gebäudeinventare des Amtes Liebenwalde und der dazu gehörenden Vorwerke <i>BLHA Rep. 2 A Regierung Potsdam III D Nr. 10876</i>	1819 - 1827
3269	Revision der Taxen von den Domänenengebäuden im Amt Liebenwalde <i>BLHA Rep. 2 A Regierung Potsdam III D Nr. 11358</i>	1860 - 1896
3270	Gebäudeinventare der Domänenvorwerke des Amtes Liebenwalde <i>BLHA Rep. 2 A Regierung Potsdam III D Nr. 10877</i>	1886
3271	Feuersozietätskataster von den Gebäuden des Amtes Liebenwalde und dessen Vorwerken <i>BLHA Rep. 7 Liebenwalde Nr. 275</i>	1842 - 1885

### Lieberose, Kr. Dahme-Spreewald

Lit.: HOLNL I, 193ff. - Duncker NA II, 350ff. - Houwald III, 156ff.

3272	Pläne von Schlössern und Städten der Niederlausitz und einiger Nachbargebiete aus dem Anfang des 18. Jahrhunderts, z. T. angefertigt vom Ingenieur Johann Chr. Solger Enth. u.a.: Kolorierter Lageplan von Schloss und Stadt Lieberose (fol. 31). <i>BLHA AKS Karte 1463</i>	ca. 1714 - 1715
3273	Karte von den zum Schloss Lieberose gehörigen Ländereien (kol. Handzeich- nung, 1:4000) Enth. u.a.: Schloss und Nebengebäude, Park, Küchengarten und Schwanenteich. <i>BLHA Rep. 37 Lieberose Karte 78 B</i>	1852

- 3274 Plan über die Regulierung einiger herrschaftlicher Grenzen beim Schlossberg  
(kol. Handzeichnung) 1873  
*BLHA Rep. 37 Lieberose Karte 85 G*
- 3275 Prüfung der baulichen Beschaffenheit der herrschaftlichen Gebäude in Lieberose  
sowie der dazugehörigen Ortschaften durch eine Kommission der Oberamtsregie- 1663,  
rung in Lübbenau 1668 - 1673  
Enth. u.a.: Baukosten 1671-1673.  
*BLHA Rep. 37 Lieberose Nr. 345*
- 3276 Bauten und Reparaturen an den herrschaftlichen Gebäuden 1825 - 1838  
*BLHA Rep. 37 Lieberose Nr. 346*
- 3277 Reparatur der Rentamtswohnung 1839 - 1846  
*BLHA Rep. 37 Lieberose Nr. 354*
- 3278 Neubau eines Rentamts- und Wirtschaftsgebäudes 1889 - 1890  
*BLHA Rep. 37 Lieberose Nr. 362*
- 3279 Bauten an herrschaftlichen Gebäuden 1902 - 1904  
Enth. u.a.: Bauzeichnungen zur Vergrößerung des Stallgebäudes in Jamlitz, 1902. -  
Ausbau einer Dachstube in „Meiersmühle“ Jamlitz, 1902.  
*BLHA Rep. 37 Lieberose Nr. 363*
- 3280 Bauten an herrschaftlichen Gebäuden 1904 - 1906  
Enth. u.a.: Bauzeichnungen zum Wohnhaus.  
*BLHA Rep. 37 Lieberose Nr. 364*
- 3281 Bauten und Instandsetzungsarbeiten auf dem Gut Lieberose und den dazugehöri- 1939 - 1943  
gen Revieren  
*BLHA Rep. 37 Lieberose Nr. 1233*
- 3282 Alexander Duncker (Hg.), Die ländlichen Wohnsitze, Schlösser und Residenzen 1861 - 1862  
der Ritterschaftlichen Grundbesitzer der Preußischen Monarchie,  
Bd. 12, Berlin 1861-1862  
Enth. u.a.: Lithographie von Lieberose.  
*BLHA Rep. 16 Nachlass Rechholtz Nr. 91 und Bibliothek Sign. OB 5410/2*
- 3283 Fragmente einer Druckschrift: Emil Hollack (Hg.), Nachrichten über die Grafen 1861 - 1862  
zu Eulenburg als Fortsetzung und Ergänzung des Urkundenbuchs. V. Haus Eilen-  
burg und Ältere Preußische Linie. VI. Böhmisches Linien. Abbildungen von Wap-  
pen, Siegeln, Epitaphien. Städte- und Burgenansichten o.J.  
Enth. u.a.: Ansicht von Schloss Lieberose (Druck).  
*BLHA Rep. 37 Liebenberg Nr. 324*
- 3284 Reparatur des Schlosses in Lieberose 1839 - 1845  
Bd 1  
*BLHA Rep. 37 Lieberose Nr. 351*
- 3285 Bd 2 1841 - 1847  
Enth. u.a.: Baugutachten des Regierungsbaurates Gersdorf über den nörlichen  
und östlichen Schlossflügel.  
*BLHA Rep. 37 Lieberose Nr. 352*

- 3286 Bd 3 1848 - 1855  
*BLHA Rep. 37 Lieberose Nr. 353*
- 3287 Ausbau des Schlosses Lieberose 1906 - 1910  
 Bd 1  
 Enth. u.a.: Kostenangebote für Möbel und Stoffe. - Grundriss des Schlosses. -  
 Farbige Zeichnung eines Fauteuils. - Grundriss der Räume unter dem Rittersaal. -  
 Bauzeichnung der Fenster. - Zeichnung des Kamins im Rittersaal.  
*BLHA Rep. 37 Lieberose Nr. 365*
- 3288 Bd 2 1916 - 1928  
*BLHA Rep. 37 Lieberose Nr. 366*
- 3289 Bau eines Lastenaufzuges im Schloss Lieberose 1912 - 1913  
*BLHA Rep. 37 Lieberose Nr. 1503*
- 3290 Grundrisse vom Schloss Lieberose, z.T. mit Nutzungsangaben o.J.  
*BLHA Rep. 37 Lieberose Karte 64/1 B, Karte 64/2 B und Karte 64/3 A*
- 3291 4 Fotos von der Stuckdecke in Schloss Lieberose sowie 2 Fotos einer Wetterfahne  
 aus dem Jahr 1512 o.J.  
*BLHA Rep. 37 Lieberose Nr. 1514*
- 3292 Skizze zur Neugestaltung der Treppe an der Südseite des Schlosses in Lieberose,  
 Blatt 1, angefertigt von Baurat Keschke, 7. März 1934, unterzeichnet von Hecht  
 (63 x 36,5) 1934  
 Enth. u.a.: Grundriss der Terasse. - Schnitte A-B des Treppenaufgangs.  
*BLHA Rep. 37 Lieberose Karte 131/1 B*
- 3293 Skizze zur Neugestaltung der Treppe an der Südseite des Schlosses in Lieberose,  
 Blatt 2, angefertigt von Baurat Keschke, 7. März 1934, unterzeichnet von Hecht  
 (63 x 36,5) 1934  
 Enth. u.a.: Abgeänderte Variante von Treppen und Terasse: Grundriss der Terasse. -  
 Schnitte A-B des Treppenaufgangs.  
*BLHA Rep. 37 Lieberose Karte 131/2 B*
- 3294 Maßnahmen zur Durchführung der Bodenreform in den Gemeinden des Kreises  
 Lübben: Lieberose 1946 - 1951  
 Enth. u.a.: Schlossinventarverzeichnis.  
*BLHA Rep. 208 Ministerium für Land- und Forstwirtschaft Nr. 1053*
- 3295 Bauzeichnung und Lageplan zum Bau eines zum Teil abgebrannten Wirtschaftsge-  
 bäudes auf dem Gut Lieberose 1929  
*BLHA Rep. 37 Lieberose Nr. 1234*
- 3296 Bauzeichnung und Lageplan zum Bau eines Stalles auf dem Gut Lieberose 1937  
*BLHA Rep. 37 Lieberose Nr. 1237*
- 3297 Bau der herrschaftlichen Samendarre 1840 - 1850  
 Enth. u.a.: Situationsplan, 1840.  
*BLHA Rep. 37 Lieberose Nr. 724*

- 3298 Plan für die Parkanlage zu Lieberose. Entworfen und gezeichnet durch H. Grollmus  
(kol. Handzeichnung 93 x 61). um 1860  
*BLHA Rep. 37 Lieberose Karte 68 B*
- 3299 Karte von denjenigen Ländereien, welche zur Anlage des Schlossparkes von Liebe-  
▶ 67 rose bestimmt sind (kol. Handzeichnung, 1:1000, 128 x 97) 1883  
*BLHA Rep. 37 Lieberose Karte 6 G*

### Liepe, Kr. Havelland

Lit.: HOL III, 211f.

- 3300 Genehmigung von Neubauten im Kreise Westhavelland im Jahre 1835  
Bd 19 1835 - 1836  
Enth. u.a.: Maßstabsgerechter Situationsplan von Wohn- und Wirtschaftsgebäu-  
den auf dem herrschaftlichen Hof zu Liepe, 20. Juni 1835.  
*BLHA Rep. 6 B Westhavelland Nr. 744*
- 3301 Genehmigung von Neubauten im Kreise Westhavelland im Jahre 1836  
Bd 20 1836  
Enth. u.a.: Maßstabsgerechte Situationspläne von Wohn- und Wirtschaftsgebäu-  
den auf dem herrschaftlichen Hof zu Liepe: Neubau eines Stalls auf der Schäferei  
beim herrschaftlichen Hof, zum Vorgang vom 30. Jan. 1836. - Neuer Schuppen,  
zum Vorgang vom 29. Jan. 1836.  
*BLHA Rep. 6 B Westhavelland Nr. 745*
- 3302 Genehmigung von Neubauten im Kreise Westhavelland in den Jahren 1852-1854 1851 - 1854  
Enth. u.a.: Maßstabsgerechter Situationsplan von Wohn- und Wirtschaftsgebäu-  
den auf dem Rittergut Liepe zum Neubau eines Stalles, 15. Juni 1854 (Maurer  
meister Sänder).  
*BLHA Rep. 6 B Westhavelland Nr. 755*

### Lietzen, Kr. Märkisch-Oderland

Lit.: HOL VII, 252ff.

- 3303 Rechnungsbelege zu den Baukosten des Amtes Lietzen  
Bd 1 1822 - 1823  
*BLHA Rep. 37 Neubardenberg Film 1212*
- 3304 Versicherung der Komturei Lietzen 1903 - 1944  
Enth. u.a.: Beschreibung und Bewertung der Gebäude, Baulichkeiten und Zube-  
hörstücke des Gutes, 1938, 1939. - Lagepläne, 1903 - 1922, 1938.  
*BLHA Rep. 55 F Lebus Nr. RG 15*
- 3305 Lietzen. Lageplan des Rittergutes Komturei Lietzen, aufgenommen im Dez. 1924  
(98 x 59) 1924  
Enth. u.a.: Gutshof mit Schloss und Park.  
*BLHA Rep. 55 F Lebus Karte 19 A*

- 3306 Lietzen. Komturei. Lageplan der Fürstlich von Hardenbergschen Güterverwaltung,  
Blatt 4, angefertigt am 15. März 1936 (64,5 x 46,5) 1936  
Enth. u.a.: Gebäudelage Lietzen mit Gutshof.  
*BLHA Rep. 55 F Lebus Karte 20 B*

**Lietzow, Kr. Havelland**

Lit.: HOL III, 213f.

Siehe auch: 550 und 551

- 3307 Wiederaufbau der Lietzower Vorwerksgebäude nach dem Brand von 1788 und Um-  
bau des Wirtschaftshauses in ein Vierfamilienhaus 1788 - 1796  
*BLHA Rep. 7 Nauen Nr. 390*
- 3308 Wiederaufbau der durch die Feuersbrunst am 28. Juli 1788 zerstörten Gebäude in  
Lietzow  
Bd 2 1789 - 1790  
Enth. u.a.: Maßstabsgerechte Zeichnungen (Profil, Ansichten, Grundrisse) zum Bau  
einiger „Interims-Gebäude“ auf dem abgebrannten Vorwerk Lietzow,  
1788 (Mencelius).  
*BLHA Rep. 2 Kurmärkische Kammer D Nr. 13438*
- 3309 Genehmigung von Neubauten im Kreise Westhavelland im Jahre 1830  
Bd 16 1830  
Enth. u.a.: Kolorierter, maßstabsgerechter Situationsplan zum Neubau eines Spritzen-  
und Wasserwagenhauses im Dorf Lietzow mit Teilen des Amtsgehöfts und des Amts-  
gartens, 19. Apr. 1830 (Zimmermeister Sittel).  
*BLHA Rep. 6 B Westhavelland Nr. 741*
- 3310 Abnahme und Übergabe des Amtes Nauen  
Bd 2 1838 - 1846  
Enth. u.a.: Bauten auf dem Vorwerk Lietzow.  
*BLHA Rep. 2 A Regierung Potsdam III D Nr. 12669*
- 3311 Bauten auf dem Vorwerk Lietzow  
Bd 1 1834 - 1843  
*BLHA Rep. 2 A Regierung Potsdam III D Nr. 12764*
- 3312 Bd 2 1844 - 1865  
*BLHA Rep. 2 A Regierung Potsdam III D Nr. 12765*
- 3313 Bd 3 1866 - 1868  
*BLHA Rep. 2 A Regierung Potsdam III D Nr. 12766*
- 3314 Bd 4 1869 - 1874  
*BLHA Rep. 2 A Regierung Potsdam III D Nr. 12767*
- 3315 Bd 5 1874 - 1884  
*BLHA Rep. 2 A Regierung Potsdam III D Nr. 12768*
- 3316 Bd 6 1885 - 1893  
*BLHA Rep. 2 A Regierung Potsdam III D Nr. 12769*

- 3317 Bd 7 1894 - 1896  
*BLHA Rep. 2 A Regierung Potsdam III D Nr. 12770*
- 3318 Bauten auf dem Vorwerk Lietzow 1853  
Enth. u.a.: Nachweisung des Flächeninhalts von Gärten, Äckern, Wiesen und Weiden beim Vorwerk Lietzow.  
*BLHA Rep. 2 A Regierung Potsdam III D Nr. 12771*
- 3319 Retablisement der am 11. Juni 1859 durch eine Feuersbrunst zerstörten Gebäude des Domänenvorwerks Lietzow  
Bd 1 1859 - 1860  
*BLHA Rep. 2 A Regierung Potsdam III D Nr. 12772*
- 3320 Bd 2 1860 - 1862  
*BLHA Rep. 2 A Regierung Potsdam III D Nr. 12773*
- 3321 Bd 3 1862 - 1874  
*BLHA Rep. 2 A Regierung Potsdam III D Nr. 12774*
- 3322 Wiederaufbau der in der Nacht vom 1. zum 2. Okt. 1874 auf dem Domänenvorwerk Lietzow abgebrannten großen Scheune 1874 - 1875  
*BLHA Rep. 2 A Regierung Potsdam III D Nr. 12775*
- 3323 Bauten und Reparaturen auf der Domäne Lietzow 1860 - 1938  
*BLHA Rep. 27 A III Potsdam Nr. 1154*
- 3324 Neubauten auf der Domäne Lietzow  
Bd 1 1899 - 1904  
*BLHA Rep. 2 A Regierung Potsdam III D Nr. 27937*
- 3325 Bd 2 1904 - 1905  
*BLHA Rep. 2 A Regierung Potsdam III D Nr. 27938*
- 3326 Bd 3 1905 - 1908  
*BLHA Rep. 2 A Regierung Potsdam III D Nr. 27939*
- 3327 Bd 4 1908 - 1913  
*BLHA Rep. 2 A Regierung Potsdam III D Nr. 27940*
- 3328 Bd 5 1914 - 1923  
*BLHA Rep. 2 A Regierung Potsdam III D Nr. 27941*
- 3329 Bd 6 1924 - 1939  
*BLHA Rep. 2 A Regierung Potsdam III D Nr. 27942*
- 3330 Bd 7 1940 - 1944  
*BLHA Rep. 2 A Regierung Potsdam III D Nr. 27943*
- 3331 Ausbauplan der Domäne Lietzow 1941  
*BLHA Rep. 2 A Regierung Potsdam III D Nr. 27936*
- 3332 Maßnahmen zur Durchführung der Bodenreform in den Gemeinden des Kreises Westhavelland: Lietzow 1946 - 1951  
Enth. u.a.: Übersichtskarte des Provinzialgutes Lietzow, Kr. Westhavelland, Gemarkung Lietzow Nr. 64, Flur 5, 6 und 8 mit Gebäudelage des Provinzialguts (?), 1947 (1:5000, fol. 69).  
*BLHA Rep. 208 Ministerium für Land- und Forstwirtschaft Nr. 2048*

- 
- 3333 Dokumente vom Dorf Lietzow 1584 - 1706  
Enth. u.a.: Inventar und Taxe des Gutes.  
*BLHA Rep. 2 Kurmärkische Kammer D Nr. 13354*
- 3334 Gebäudeinventar des Domänenvorwerks Lietzow 1832 - 1834  
Bd 2  
*BLHA Rep. 2 A Regierung Potsdam III D Nr. 12762*
- 3335 Bd 3 1834 - 1886  
*BLHA Rep. 2 A Regierung Potsdam III D Nr. 12763*
- 3336 Gebäudeinventar der Domäne Lietzow mit Schäferei. Beschreibungen 1891 - 1909  
Bd 1  
*BLHA Rep. 2 A Regierung Potsdam III D Nr. 27930*
- 3337 Gebäudeinventar der Domäne Lietzow mit Schäferei. Beschreibungen 1909 - 1918  
Bd 2  
*BLHA Rep. 2 A Regierung Potsdam III D Nr. 27931*
- 3338 Baubestandsbuch der Domäne Lietzow. Zeichnungen 1918 - 1930  
Bd 1  
*BLHA Rep. 2 A Regierung Potsdam III D Nr. 27932*
- 3339 Baubestandsbuch der Domäne Lietzow. Beschreibungen 1918 - 1930  
Bd 2  
*BLHA Rep. 2 A Regierung Potsdam III D Nr. 27933*
- 3340 Baubestandsbuch der Domäne Lietzow. Zeichnungen 1932 - 1940  
*BLHA Rep. 2 A Regierung Potsdam III D Nr. 27934*
- 3341 Baubestandsbuch der Domäne Lietzow. Beschreibungen 1932 - 1941  
*BLHA Rep. 2 A Regierung Potsdam III D Nr. 27935*
- 3342 Grundstücksbestandsheft der Domäne Lietzow 1937 - 1940  
Enth. u.a.: Karten und Pläne der Domäne Lietzow.  
*BLHA Rep. 2 A Regierung Potsdam III D Nr. 27925/1*
- 3343 Taxen, Kataster und Rekapitulationen von den beim Domänenfeuerschädenverband versicherten Gebäuden der Domäne Lietzow 1931 - 1942  
*BLHA Rep. 2 A Regierung Potsdam III D Nr. 27949*
- 3344 Neubau des Pächterwohnhauses auf der Domäne Lietzow 1921 - 1943  
Enth. u.a.: Erläuterungsbericht und Kostenüberschlag zum Vorentwurf für den Neubau des Pächterwohnhauses vom 9. Juli 1923.  
*BLHA Rep. 2 A Regierung Potsdam III D Nr. 27944*
- 3345 Bauetats bzw. Baupläne 1927 - 1929  
Bd 7  
Enth. u.a.: Zeichnungen (Grundrisse und Profil) vom alten Pächterhaus auf der Domäne Lietzow, 14. Apr. 1928 (kol., 1:100)  
*BLHA Rep. 2 A Regierung Potsdam III D Nr. 25429*
- 3346 Neubau eines Maschinen-, Geräte und Düngerschuppens auf der Domäne Lietzow 1939 - 1942  
Enth. u.a.: Teillageplan, 1940 (1:500). - Lageplan eines Düngerschuppens.  
*BLHA Rep. 2 A Regierung Potsdam III D Nr. 27947*
-

- 3347 Anlage einer Branntweinbrennerei auf dem Vorwerk Lietzow durch den Domänenpächter Hagemann 1847 - 1867  
*BLHA Rep. 2 A Regierung Potsdam III D Nr. 12940*
- 3348 Bau des Tagelöhnerhauses im Lietzowschen Garten und Anfertigung einer Treppe beim Gärtnerhause 1771 - 1772  
*BLHA Rep. 2 Kurmärkische Kammer B Nr. 1386*

### Limberg, Kr. Spree-Neisse

Lit.: HOLNL II, 72 - Houwald VII, 174ff.

- 3349 Eintragung der Gebäude vom Rittergut Limberg in das Feuerversicherungskataster 1824 - 1833  
*BLHA Rep. 37 Limberg Nr. 1*

### Linde, Kr. Oberhavel → Beetz

### Lindenau, Kr. Ostprignitz-Ruppin

Lit.: HOL II, 57f.

Siehe auch: 703, 1854, 1857, 1858, 1862, 1865, 1883, 1884, 1886 und 1891

- 3350 Brouillonkarte von den Grundstücken des Gestütes 1788  
 Enth. u.a.: Lage des Landgestüts Lindenau.  
*BLHA Rep. 21 Neustadt (Dosse) Karte 11 G*
- 3351 Brouillonkarte von den zum Gestüt gehörenden Grundstücken 1796 - 1816  
 Enth. u.a.: Lage des Landgestüts Lindenau.  
*BLHA Rep. 21 Neustadt (Dosse) Karte 12 G*
- 3352 Karte von den zum Friedrich Wilhelm Gestüt gehörenden Grundstücken 1833  
 Enth. u.a.: Lage des Landgestüts Lindenau.  
*BLHA Rep. 21 Neustadt (Dosse) Karte 13 A*
- 3353 Karte von den zum Gestüt gehörigen Grundstücken 1862  
 Enth. u.a.: Lage des Landgestüts Lindenau.  
*BLHA Rep. 21 Neustadt (Dosse) Karte 1 A*
- 3354 Bau- und Retablissementsangelegenheiten von Friedrich Wilhelm Gestüt, Lindenau und Louisenau 1821 - 1877  
 Enth. u.a.: Situationsplan zwecks Neubau eines Gartenhauses, zum Vorgang vom 21. Apr. 1843.  
*BLHA Rep. 6 B Ruppin Nr. 1076*
- 3355 Inventar der Dienstwohnungen und Baupläne auf dem Landgestüt Lindenau (1881) 1888, 1900, 1919  
*BLHA Rep. 21 Neustadt (Dosse) Nr. 151*
- 3356 Baubestandsbuch des Landgestüts Lindenau. Beschreibungen 1897 - 1930  
*BLHA Rep. 21 Neustadt (Dosse) Nr. 152*

- 3357 Baubestandsbuch von Lindenau und dem Vorwerk Strubbergshof des Friedrich Wilhelm Gestüts um 1900  
*BLHA Rep. 27 A Neuruppin Nr. 306/2*
- 3358 Baubestandsbuch des Landgestüts Lindenau o.J.  
*BLHA Rep. 2 A Regierung Potsdam I Hb Nr. 639*
- 3359 Pläne zur Elektrifizierung des Landgestüts Lindenau 1919  
*BLHA Rep. 27 A Neuruppin Nr. 306*
- 3360 Entwurf für die Versorgung der Gestüte bei Neustadt an der Dosse mit elektrischem Strom 1924 - 1925  
Enth. u.a.: 2 Lagepläne zur Elektrifizierung des Landgestüts, 1925 und 1927 (1:1000).  
*BLHA Rep. 27 A Neuruppin Nr. 302/1*
- 3361 Zeichnung des langen Stalles rechter Hand zum Landgestüt Lindenau o.J.  
*BLHA Rep. 21 Neustadt (Dosse) Karte 4 A*

### Lindenberg, Kr. Oder-Spree

Lit.: HOL IX, 161ff.

- 3362 Versicherung des Rittergutes Lindenberg mit Tauche (Besitzer Wilhelm Colsmann) 1923 - 1934  
Enth. u.a.: Lagepläne, 1929.  
*BLHA Rep. 55 F Beeskow-Storkow Nr. RG 7*

### Lindenberg, Kr. Prignitz

Lit.: HOL I, 517f.

- 3363 Feldmark des Rittergutes Lindenberg, Sektion 1, aufgenommen, kartiert und berechnet durch Regierungs-Feldmesser Röttig, 1860, revidiert durch Kreis-Geometer Röstel, 186[2] (kol., 1:2500, 181,3 x 92,5) 1860, 1862  
Enth. u.a.: Ortslage von Lindenberg mit Gut und Gutspark.  
*BLHA Rep. 37 Gadow Nr. 1 G*

### Lindensee, Kr. Uckermark

Lit.: HOL VIII, 591f.

Siehe auch: 745

- 3364 Karte von dem Vorwerk Lindensee (Druck, 1:5000, 70 x 39) 1819, 1822  
Enth. u.a.: Gebäude Vorwerk Lindensee.  
*BLHA Rep. 37 Boitzenburg Karte 32 A*
- 3365 Bauarbeiten auf dem Rittergut Lindensee 1888 - 1902  
Enth. u.a.: Zeichnungen eines Pächterhauses.  
*BLHA Rep. 37 Boitzenburg Nr. 2440*

- 3366 Gebäudeinventar des Rittergutes Lindensee 1922 - 1927  
*BLHA Rep. 37 Boitzenburg Nr. 2436*

**Lindow (Mark), Kr. Ostprignitz-Ruppin**

Lit.: HOL II, 148ff.

- 3367 Inventare des Amtes Lindow 1662 - 1761  
*BLHA Rep. 7 Lindow Nr. 52*
- 3368 Verpachtung des Amtes Lindow 1718 - 1724  
Enth. u.a.: Inventar des Amtes.  
*BLHA Rep. 2 Kurmärkische Kammer D Nr. 12155*
- 3369 Inventar des Amtes Lindow 1724 - 1761  
*BLHA Rep. 2 Kurmärkische Kammer D Nr. 12164*
- 3370 Inventar des Amtes Lindow, des Vorwerks Gühlen und Gundelacker Werder 1731  
*BLHA Rep. 7 Lindow Nr. 53*
- 3371 Inventar des Amtes Lindow 1744  
*BLHA Rep. 2 Kurmärkische Kammer D Nr. 12165*
- 3372 Vererbpachtung des Vorwerks Lindow und Revision des pachtlos gewordenen Amtes Lindow und dessen Aufteilung auf andere Ämter 1764 - 1791  
Enth. u.a.: Inventar des Amtes von 1767.  
*BLHA Rep. 2 Kurmärkische Kammer D Nr. 12159/1*

**Lindstedt (seit 1935 Potsdam)**

Lit.: HOL III, 216f.

Siehe auch: 4721

- 3373 Bau- und Instandsetzungsarbeiten an Gebäuden in Sanssouci, Revier Orangerie: Orangerieterrassen, Nordischer Garten, Paradiesgarten, Sizilianischer Garten, Schloss Lindstedt 1933 - 1946  
*BLHA Rep. 27 A I Potsdam Nr. 110*
- 3374 Rechnungen, Kostenanschläge und Verhandlungen über die bauliche Instandsetzung des Schlosses Lindstedt bei Potsdam im Revier Orangerie 1949  
*BLHA Rep. 27 A I Potsdam Nr. 111*

**Linum, Kr. Ostprignitz-Ruppin**

Lit.: HOL III, 217ff.

- 3375 Karte des Dorfes und der Feldmark Linum, Amt Fehrbellin (1:5000) 1789  
*BLHA Rep. 2 Kurmärkische Kammer Karte 5 G*
- 3376 Karte der Acker-, Wiesen- und Weide-Separationspläne der Gemeinde Linum, Sektion 2, angefertigt nach der Karte von H. Kummer durch Dürling, März 1898 (1:3000) 1898

- Enth. u.a.: Gebäudelage des Vorwerks Linum.  
*BLHA Rep. 24 Osthavelland Karte 67 G*
- 3377 Reparatur der Vorwerksgebäude zu Linum 1701 - 1731  
*BLHA Rep. 2 Kurmärkische Kammer B Nr. 722*
- 3378 Bau eines neuen Wohnhauses auf dem Amtsvorwerk Linum 1817 - 1824  
*BLHA Rep. 7 Fehrbellin Nr. 37*
- 3379 Bau und Reparatur der Brücken und Dämme im Amt Fehrbellin 1817 - 1828  
 Enth. u.a.: Plan der Wohn- und Stallgebäude des Domänenvorwerks Linum, 1818.  
*BLHA Rep. 2 A Regierung Potsdam III D Nr. 6764*
- 3380 Bauten in Linum  
 Bd 4 1859 - 1869  
 Enth. u.a.: Domäne Linum: Zwei maßstabsgerechte Grundrisse mit Nutzungsangaben von Teilen des Wohnhauses zwecks Verlegung russischer Röhren, 6. Aug. 1859 (Maurermeister Jeltsch). - Situationsplan von einem Wohnhaus am Park, 12. Feb. 1862.  
*BLHA Rep. 6 B Osthavelland Nr. 520*
- 3381 Bauten und Reparaturen auf dem Vorwerk Linum  
 Bd 1 1829 - 1844  
*BLHA Rep. 2 A Regierung Potsdam III D Nr. 6444*
- 3382 Bd 2 1845 - 1878  
*BLHA Rep. 2 A Regierung Potsdam III D Nr. 6445*
- 3383 Bd 3 1879 - 1885  
*BLHA Rep. 2 A Regierung Potsdam III D Nr. 6446*
- 3384 Bd 4 1886 - 1896  
*BLHA Rep. 2 A Regierung Potsdam III D Nr. 6447*
- 3385 Neubauten auf der Domäne Linum  
 Bd 1 1898 - 1907  
*BLHA Rep. 2 A Regierung Potsdam III D Nr. 27970*
- 3386 Bd 2 1907 - 1917  
*BLHA Rep. 2 A Regierung Potsdam III D Nr. 27971*
- 3387 Bd 3 1918 - 1924  
*BLHA Rep. 2 A Regierung Potsdam III D Nr. 27972*
- 3388 Neubauten auf der Domäne Linum 1905 - 1920  
*BLHA Rep. 2 A Regierung Potsdam III D Nr. 27973*
- 3389 Bruchstück der Beschreibung des Vorwerks Linum 1708  
*BLHA Rep. 7 Fehrbellin Nr. 364*
- 3390 Baubestandsbuch der Domäne Linum. Zeichnungen  
 Bd 1 1893 - 1917  
*BLHA Rep. 2 A Regierung Potsdam III D Nr. 27966*
- 3391 Baubestandsbuch der Domäne Linum. Beschreibungen  
 Bd 2 1893 - 1909  
*BLHA Rep. 2 A Regierung Potsdam III D Nr. 27967*

- 3392 Baubestandsbuch der Domäne Linum. Zeichnungen  
Bd 1 1912 - 1917  
*BLHA Rep. 2 A Regierung Potsdam III D Nr. 27968*
- 3393 Baubestandsbuch der Domäne Linum. Beschreibungen  
Bd 2 1917  
*BLHA Rep. 2 A Regierung Potsdam III D Nr. 27969*
- 3394 Taxen, Kataster, Rekapitulationen usw. von den beim Domänen-Feuer-  
schädenverband versicherten Gebäuden der Domäne Linum 1874 - 1924  
*BLHA Rep. 2 A Regierung Potsdam III D Nr. 27975*
- 3395 Anlegung einer Meierei beim Amtsvorwerk Linum 1778  
*BLHA Rep. 2 Kurmärkische Kammer D Nr. 8561*
- 3396 Kostenanschlag und Baubeschreibung für den Jungviehstall auf der Domäne Linum 1917 - 1918  
*BLHA Rep. 2 A Regierung Potsdam III D Nr. 27974*
- 3397 Anlage einer Branntweinbrennerei auf dem Vorwerk Linum 1815  
*BLHA Rep. 2 A Regierung Potsdam III D Nr. 6714*

**Lobendorf, Kr. Oberspreewald-Lausitz**

Lit.: HOLNL I, 318f. - Houwald IV.2, 49ff.

- 3398 Reinkarte von Lobendorf, vermessen von Höfer, 1850/51 (1:2500) 1850 - 1851  
Enth. u.a.: Gutslage.  
*BLHA Rep. 24 Calau Karte 76 G*

**Lobeofsund, Kr. Ostprignitz-Ruppin**

Lit.: HOL III, 219f.

Siehe auch: 2914

- 3399 Bauten und Reparaturen auf dem Domänenvorwerk Lobeofsund  
Bd 1 1862 - 1868  
*BLHA Rep. 2 A Regierung Potsdam III D Nr. 9368*
- 3400 Bd 2 1869 - 1890  
*BLHA Rep. 2 A Regierung Potsdam III D Nr. 9369*
- 3401 Bd 3 1891 - 1896  
*BLHA Rep. 2 A Regierung Potsdam III D Nr. 9370*
- 3402 Bd 4 1896  
*BLHA Rep. 2 A Regierung Potsdam III D Nr. 9371*
- 3403 Neubauten auf der Domäne Lobeofsund  
Bd 1 1897 - 1905  
*BLHA Rep. 27 A III Potsdam Nr. 28023*
- 3404 Bd 2 1906 - 1910  
*BLHA Rep. 27 A III Potsdam Nr. 28024*

3405	Bd 3 <i>BLHA Rep. 27 A III Potsdam Nr. 28025</i>	1911 - 1918
3406	Bd 4 <i>BLHA Rep. 27 A III Potsdam Nr. 28026</i>	1919 - 1928
3407	Bd 5 Enth. u.a.: Lageplan zur Anlage eines Feuerlöschbrunnens, 1936 (1:1000). <i>BLHA Rep. 27 A III Potsdam Nr. 28027</i>	1929 - 1940
3408	Bd 6 <i>BLHA Rep. 27 A III Potsdam Nr. 28028</i>	1941 - 1945
3409	Bauten auf der Domäne Lobeofsund <i>BLHA Rep. 27 A III Potsdam Nr. 1161</i>	1922 - 1934
3410	<i>BLHA Rep. 27 A III Potsdam Nr. 1162</i>	1935 - 1944
3411	<i>BLHA Rep. 27 A III Potsdam Nr. 1163</i>	1939 - 1945
3412	Ausbau des Pächterwohnhauses <i>BLHA Rep. 27 A III Potsdam Nr. 28031</i>	1922 - 1926
3413	Einbau einer Be- und Entwässerungsanlage in das Pächterwohnhaus <i>BLHA Rep. 27 A III Potsdam Nr. 28032</i>	1940 - 1941
3414	Gebäudeinventar der Domäne Lobeofsund <i>BLHA Rep. 27 A III Potsdam Nr. 1156</i>	1834 - 1932
3415	Gebäudeinventar des Domänenvorwerks Lobeofsund <i>BLHA Rep. 2 A Regierung Potsdam III D Nr. 9372</i>	1834 - 1847
3416	Baubestandsbuch der Domäne Lobeofsund. Beschreibungen Bd 2 <i>BLHA Rep. 27 A III Potsdam Nr. 28022</i>	1834 - 1941
3417	Baubestandsbuch der Domäne Lobeofsund. Beschreibungen Bd 1 <i>BLHA Rep. 27 A III Potsdam Nr. 28018</i>	1897 - 1914
3418	Baubestandsbuch der Domäne Lobeofsund. Zeichnungen Bd 2 <i>BLHA Rep. 27 A III Potsdam Nr. 28019</i>	1889 - 1908
3419	Baubestandsbuch der Domäne Lobeofsund. Zeichnungen Bd 1 <i>BLHA Rep. 27 A III Potsdam Nr. 28020</i>	1913 - 1927
3420	Baubestandsbuch der Domäne Lobeofsund. Beschreibungen Bd 2 <i>BLHA Rep. 27 A III Potsdam Nr. 28021</i>	1920 - 1927
3421	Baubestandsbuch der Domäne Lobeofsund Bd 1: Zeichnungen <i>BLHA Rep. 27 A III Potsdam Nr. 1157</i>	1928
3422	Bd 2: Beschreibungen <i>BLHA Rep. 27 A III Potsdam Nr. 1158</i>	1928

- |      |   |             |
|------|---|-------------|
| 3423 | Jahresbaubesichtigungen der Domäne Lobeofsund<br><i>BLHA Rep. 27 A III Potsdam Nr. 1160</i>   | 1935 - 1944 |
| 3424 | Baubogen für die Domäne Lobeofsund<br><i>BLHA Rep. 27 A III Potsdam Nr. 1164</i>  | 1942        |
| 3425 | Steuerkataster und Rekapitulationen von den beim Domänenfeuerschädenverband versicherten Gebäuden der Domäne Lobeofsund<br><i>BLHA Rep. 27 A III Potsdam Nr. 28039</i>  | 1931 - 1939 |
| 3426 | Nachtragskataster von den bei dem Domänenfeuerschädenfonds versicherten Gebäuden der Domäne Lobeofsund<br><i>BLHA Rep. 27 A III Potsdam Nr. 1159</i>  | 1933 - 1945 |
| 3427 | Neubau von Wohnungen auf der Domäne<br><i>BLHA Rep. 27 A III Potsdam Nr. 28034</i>  | 1935 - 1941 |
| 3428 | Bautechnische Ausarbeitungen für Nebengebäude und Ställe der Domäne Lobeofsund<br><i>BLHA Rep. 27 A III Potsdam Nr. 1169</i>  | 1938 - 1942 |
| 3429 | Neubau eines Wohnhauses für den Melkermeister der Domäne Lobeofsund<br>Enth. u.a.: Lageplan der Domäne, 1938 (1:1000). - Plan und Erläuterungsbericht mit Kostenüberschlag zum Neubau eines Wohnhauses mit Stallgebäude für den Melkermeister.<br><i>BLHA Rep. 27 A III Potsdam Nr. 28036</i> | 1938 - 1943 |
| 3430 | Neubau eines Zweifamilienhauses und einer Waschküche auf der Domäne Lobeofsund<br><i>BLHA Rep. 27 A III Potsdam Nr. 1167</i>  | 1938 - 1940 |
| 3431 | Neubau von 2 Düngerstätten auf der Domäne Lobeofsund<br><i>BLHA Rep. 27 A III Potsdam Nr. 28038</i>   | 1939 - 1942 |

### Lochow, Kr. Havelland

Lit.: HOL III, 220f.

- |      |  |             |
|------|--|-------------|
| 3432 | Genehmigung von Neubauten im Kreise Westhavelland im Jahre 1850<br>Enth. u.a.: Maßstabsgerechte Situationspläne von Wohn- und Wirtschaftsgebäuden auf dem Rittergut Lochow: Abbruch und Neubau einer Scheune, 26. Jan. 1850 und 10. Apr. 1850 (Grüneberg). - Neue Scheune, 27. Mai 1850 (Zimmermeister Grüneberg).<br><i>BLHA Rep. 6 B Westhavelland Nr. 753</i> | 1850        |
| 3433 | Genehmigung von Neubauten im Kreise Westhavelland im Jahre 1855<br>Enth. u.a.: Maßstabsgetreuer Situationsplan von Wohn- und Wirtschaftsgebäuden auf dem Vorwerk Lochow zum Neubau eines Stalls, 1. Febr. 1855 (Grüneberg).<br><i>BLHA Rep. 6 B Westhavelland Nr. 756</i>  | 1854 - 1859 |

**Lögow, Kr. Ostprignitz-Ruppin**

Lit.: HOL II, 153ff.

- 3434 Bau- und Retablissemmentsangelegenheiten von Lögow  
Bd 2 1828 - 1881  
Enth. u.a.: Teilweise maßstabsgetreue Situationspläne von Wohn- und Wirtschaftsgebäuden auf dem Rittergut Lögow: Neuer Stall, zum Vorgang vom 2. Apr. 1836 (Zimmermeister Meyer). - Neue Feuerungen im Wohnhaus, 10. Mai 1853.  
*BLHA Rep. 6 B Ruppin Nr. 1130*

**Löhme, Kr. Barnim**

Lit.: HOL VI, 339ff.

- 3435 Von den durch das große Wasser in Gefahr geratenen Amtsgebäuden zu Löhme und deshalb gemachten Vorkehrungen 1771  
*BLHA Rep. 2 Kurmärkische Kammer B Nr. 1300*
- 3436 Bauten und Reparaturen im Amt Löhme 1778 - 1788  
*BLHA Rep. 2 Kurmärkische Kammer B Nr. 1294*
- 3437 Bauten und Reparaturen beim Amte Löhme und seinen Vorwerken 1791 - 1792  
*BLHA Rep. 2 Kurmärkische Kammer B Nr. 1296*
- 3438 *BLHA Rep. 2 Kurmärkische Kammer B Nr. 1297* 1793 - 1799
- 3439 *BLHA Rep. 2 Kurmärkische Kammer B Nr. 1298* 1800 - 1804
- 3440 Bauten und Reparaturen im Amt Löhme 1805 - 1816  
*BLHA Rep. 2 A Regierung Potsdam III D Nr. 11488*
- 3441 *BLHA Rep. 2 A Regierung Potsdam III D Nr. 11489* 1810 - 1820
- 3442 Bauten und Reparaturen auf dem Amt Löhme und den Vorwerken 1828 - 1832  
*BLHA Rep. 2 A Regierung Potsdam III D Nr. 11490*
- 3443 Bauten und Reparaturen auf dem Amt Löhme und den Vorwerken  
Bd 1 1833 - 1840  
*BLHA Rep. 2 A Regierung Potsdam III D Nr. 11491*
- 3444 Bd 2 1840 - 1848  
*BLHA Rep. 2 A Regierung Potsdam III D Nr. 11492*
- 3445 Bd 3 1849 - 1863  
*BLHA Rep. 2 A Regierung Potsdam III D Nr. 11493*
- 3446 Bd 4 1864 - 1874  
*BLHA Rep. 2 A Regierung Potsdam III D Nr. 11494*
- 3447 Bd 5 1875 - 1879  
*BLHA Rep. 2 A Regierung Potsdam III D Nr. 11495*
- 3448 Bd 6 1880 - 1882  
*BLHA Rep. 2 A Regierung Potsdam III D Nr. 11496*

---

3449	Bd 7 <i>BLHA Rep. 2 A Regierung Potsdam III D Nr. 11497</i>	1833 - 1888
3450	Bd 8 <i>BLHA Rep. 2 A Regierung Potsdam III D Nr. 11498</i>	1889 - 1894
3451	Bd 9 <i>BLHA Rep. 2 A Regierung Potsdam III D Nr. 11499</i>	1894 - 1896
3452	Neubauten auf der Domäne Löhme mit Vorwerk Krummensee Bd 1 <i>BLHA Rep. 2 A Regierung Potsdam III D Nr. 28075</i>	1897 - 1905
3453	Bd 2 <i>BLHA Rep. 2 A Regierung Potsdam III D Nr. 28076</i>	1905 - 1906
3454	Bd 3 <i>BLHA Rep. 2 A Regierung Potsdam III D Nr. 28077</i>	1907 - 1911
3455	Bd 4 <i>BLHA Rep. 2 A Regierung Potsdam III D Nr. 28078</i>	1911 - 1913
3456	Bd 5 <i>BLHA Rep. 2 A Regierung Potsdam III D Nr. 28079</i>	1913 - 1921
3457	Bd 6 <i>BLHA Rep. 2 A Regierung Potsdam III D Nr. 28080</i>	1922 - 1940
3458	Bd 7 <i>BLHA Rep. 2 A Regierung Potsdam III D Nr. 28081</i>	1941 - 1944
3459	Kriegsschäden auf der Domäne Löhme <i>BLHA Rep. 2 A Regierung Potsdam III D Nr. 28093</i>	1944 - 1945
3460	Domänenbauetat des Amtes Löhme <i>BLHA Rep. 2 A Regierung Potsdam III D Nr. 11501</i>	1820 - 1827
3461	Anweisungen von den für die fiskalischen Bauwerke aufzuwendenden Kosten <i>BLHA Rep. 2 A Regierung Potsdam III D Nr. 11505</i>	1864 - 1880
3462	Bauetats bzw. Baupläne Bd 6 Enth. u.a.: Lageplan der Domäne Löhme, 29. Okt. 1925. - Zeichnungen (Profil, Ansicht, Grundriss und Lageplan) zu einem Motorpflug- und Geräteschuppen auf dem Domänenvorwerk Löhme, 22. Sept. 1925. <i>BLHA Rep. 2 A Regierung Potsdam III D Nr. 25528</i>	1924 - 1926
3463	Inventar des Gutes Löhme nach dem Bestand vom 22. März 1694 (2 Exemplare und 1 Bruchstück) <i>BLHA Rep. 2 Kurmärkische Kammer D Nr. 12568</i>	1694
3464	Inventar der Güter Löhme und Weesow <i>BLHA Rep. 2 Kurmärkische Kammer D Nr. 12572</i>	1717
3465	Inventar von den Gebäuden und Bewehrungen in Löhme und Krummensee <i>BLHA Rep. 2 A Regierung Potsdam III D Nr. 11502</i>	1825 - 1837
3466	<i>BLHA Rep. 2 A Regierung Potsdam III D Nr. 11503</i>	1826 - 1884

---

- 3467 Revision der Taxen von den Domänengebäuden im Amt Löhme 1860 - 1896  
*BLHA Rep. 2 A Regierung Potsdam III D Nr. 11658*
- 3468 Baubestandsbuch der Domäne Löhme. Beschreibungen 1898 - 1916  
 Bd 1  
*BLHA Rep. 2 A Regierung Potsdam III D Nr. 28072*
- 3469 Baubestandsbuch der Domäne Löhme. Zeichnungen 1891 - 1920  
 Bd 2  
*BLHA Rep. 2 A Regierung Potsdam III D Nr. 28073*
- 3470 Gebäudeverzeichnis der Domäne Löhme mit Vorwerk etwa 1920  
*BLHA Rep. 2 A Regierung Potsdam III D Nr. 28071/1*
- 3471 Taxen, Kataster und Rekapitulationen von den beim Domänenfeuerschädenverband versicherten Gebäuden der Domäne Löhme 1931 - 1937  
*BLHA Rep. 2 A Regierung Potsdam III D Nr. 28094*
- 3472 Brandschäden an der Hofscheune 7 und dem Viehstall H 1919 - 1921  
*BLHA Rep. 2 A Regierung Potsdam III D Nr. 28085*
- 3473 Scheunenbrand durch Blitzschlag auf der Domäne Löhme 1942 - 1944  
*BLHA Rep. 2 A Regierung Potsdam III D Nr. 28091*
- 3474 Ausbau der Haftzelle im Vogthaus E zur Wohnung des Vogtes auf der Domäne Löhme 1921 - 1922  
*BLHA Rep. 2 A Regierung Potsdam III D Nr. 28083*
- 3475 Neubau eines Geräteschuppens auf dem Hauptgehöft der Domäne Löhme 1939 - 1942  
*BLHA Rep. 2 A Regierung Potsdam III D Nr. 28090*

### Löpten, Kr. Dahme-Spreewald

Lit.: HOL IV, 160f.

- 3476 Nachweisung und Pläne von Wohnungen in Löpten 1938  
 Enth. u.a.: Lageplan der Domäne Löpten, 1937 (1:100000).  
*BLHA Rep. 2 A Regierung Potsdam III D Nr. 28137*
- 3477 Bauten und Reparaturen an den Vorwerksgebäuden zu Löpten 1862 - 1877  
 Bd 1  
*BLHA Rep. 37 Königs Wusterhausen Nr. 878*
- 3478 Bd 2 1877 - 1897  
*BLHA Rep. 37 Königs Wusterhausen Nr. 879*
- 3479 Bd 3 1898 - 1919  
*BLHA Rep. 37 Königs Wusterhausen Nr. 880*
- 3480 Bd 4 1919 - 1926  
*BLHA Rep. 37 Königs Wusterhausen Nr. 881*
- 3481 Neubauten auf der Domäne Löpten 1927 - 1936  
 Bd 1  
*BLHA Rep. 2 A Regierung Potsdam III D Nr. 28134*

- 3482 Bd 2 1936 - 1940  
*BLHA Rep. 2 A Regierung Potsdam III D Nr. 28135*
- 3483 Bd 3 1941 - 1945  
*BLHA Rep. 2 A Regierung Potsdam III D Nr. 28136*
- 3484 Taxen, Kataster und Rekapitulationen von den beim Domänenfeuerschädenverband versicherten Gebäuden der Domäne Löpten 1927 - 1939  
*BLHA Rep. 2 A Regierung Potsdam III D Nr. 28138*
- 3485 Baubestandsbuch der Staatsdomäne Löpten. Beschreibung 1940 - 1944  
*BLHA Rep. 2 A Regierung Potsdam III D Nr. 28132*

### Louisenhof, Kr. Uckermark → Ringenwalde

#### Löwenberg/Mark, Kr. Oberhavel

Lit.: HOL II, 156ff.

- 3486 Bau- und Retablissementsangelegenheiten von Löwenberg und Kerkow 1838 - 1861  
 Bd 5  
 Enth. u.a.: Maßstabsgerechte, teilweise kolorierte Situationspläne von Wohn- und Wirtschaftsgebäuden auf dem Rittergut Löwenberg: Neuer Stall, 6. Aug. 1844 (Maurermeister Nietker). - Eiskeller, 8. Jan. 1853 (Maurermeister C. Bracklow). - Neubauten nach Brand, 22. Jul. 1856 (Sittel jun.).  
*BLHA Rep. 6 B Ruppın Nr. 1131*
- 3487 Bd 6 1862 - 1891  
 Enth. u.a.: Maßstabsgerechter Situationsplan von Wohn- und Wirtschaftsgebäuden auf dem Rittergut Löwenberg zum Umbau von Wirtschaftsgebäuden, 27. Okt. 1862 (Zimmermeister Sittel).  
*BLHA Rep. 6 B Ruppın Nr. 1132*

#### Lübben, Kr. Dahme-Spreewald

Lit.: HOLNL I, 199ff. - Houwald III, 6ff.

- 3488 Pläne von Schlössern und Städten der Niederlausitz und einiger Nachbargebiete aus dem Anfang des 18. Jahrhunderts, z. T. angefertigt vom Ingenieur Johann Chr. Solger ca. 1714 - 1715  
 Enth. u.a.: Kolorierter Lageplan der Schloss und Stadt Lübben (fol. 26).  
*BLHA AKS Karte 1463*
- 3489 Bauanschlüsse und Reparaturen der zum Schloss gehörigen Gebäude 1732 - 1754  
*BLHA Rep. 7 Lübben-Neuzauche Nr. 820*
- 3490 Bauanschlüsse für Reparaturen von Schloss-, Amts-, Jagd-, Forst-, Vorwerks- und Mühlengebäuden sowie zum Bau an Landstraßen 1738 - 1739  
*BLHA Rep. 7 Lübben-Neuzauche Nr. 817*

- 3491 Erbauung einer neuen steinernen Brücke über den Spreestrom vom Schloss zur Stadt und Reparatur der Schälungsmauern am Schlossgraben zu Lübben 1789 - 1791, 1833, 1863 - 1864  
 Enth. u.a.: Bauanschlätze.  
*BLHA Rep. 7 Lübben-Neuzauche Nr. 822*
- 3492 Reparatur des rechten Schlossflügels zu Lübben 1814 - 1815  
 Enth. u.a.: Bauanschlätze und Ausgaben.  
*BLHA Rep. 7 Lübben-Neuzauche Nr. 825*
- 3493 Grundrisszeichnung von der Wohnung des Kreis-Steuereinnehmers im Schloss Lübben, gezeichnet 1880 (1:100) 1880  
*BLHA Rep. 3 B Regierung Frankfurt (Oder) Karte 446 B*
- 3494 Inventar des großen Schlossgebäudes o.J.  
*BLHA Rep. 7 Lübben-Neuzauche Nr. 834*
- 3495 Inventarien von Kanzleigebäuden, Mühlen und anderen zu Schloss, Vorwerk und Schäferei gehörigen Gebäuden 1680  
*BLHA Rep. 7 Lübben-Neuzauche Nr. 833*
- 3496 Inventarien der Ämter Lübben und Neu Zauche 1671 - 1682, 1750 - 1758  
*BLHA Rep. 7 Lübben-Neuzauche Nr. 425*
- 3497 Inventar der beiden verpachteten Amtsvorwerke zu Lübben und Steinkirchen 1713  
*BLHA Rep. 7 Lübben-Neuzauche Nr. 277*
- 3498 Inventar des in den Jahren 1727-1728 neu erbauten Schlossgebäudes 1729  
*BLHA Rep. 7 Lübben-Neuzauche Nr. 835*
- 3499 Inventar der Vorwerke zu Lübben und Steinkirchen 1737  
*BLHA Rep. 7 Lübben-Neuzauche Nr. 278*
- 3500 Revision des Amtes Lübben und Neu Zauche 1752 - 1755  
 Enth. u.a.: Anordnungen und Berichte zu Inventar und Hütungsrechten.  
*BLHA Rep. 7 Lübben-Neuzauche Nr. 79*
- 3501 Revision des Amtes Lübben und Neu Zauche 1753 - 1755  
 Enth. u.a.: Anordnungen und Berichte zu Inventar und Hütungsrechten.  
*BLHA Rep. 7 Lübben-Neuzauche Nr. 80*
- 3502 Erbpachtvertrag über das Vorwerk zu Lübben und Steinkirchen und die Fertigung eines Entwurfs hierüber 1800 - 1807, 1830  
 Enth. u.a.: Inventar der Vorwerke Lübben und Steinkirchen.  
*BLHA Rep. 7 Lübben-Neuzauche Nr. 285*
- 3503 Rechnungslegung des Rentamts für 1816, 1817 (1816)  
 Enth. u.a.: Inventar des Amtes Lübben-Neu Zauche, 1817. 1818 - 1828  
*BLHA Rep. 7 Lübben-Neuzauche Nr. 220*
- 3504 Beschwerde des Rates zu Lübben beim Amtmann Michaelis gegen die beabsichtigte Erbauung eines Branntweinhauses auf dem Schlossvorwerk zu Lübben durch den Amtsverwalter Winkelmann 1760  
*BLHA Rep. 7 Lübben-Neuzauche Nr. 280*

**Lübbenau, Kr. Oberspreewald-Lausitz**

Lit.: HOLNL I, 321ff.- Houwald IV.2, 90ff. - Duncker NA II, 364ff.

- 3505 Pläne von Schlössern und Städten der Niederlausitz und einiger Nachbargebiete aus dem Anfang des 18. Jahrhunderts, z. T. angefertigt vom Ingenieur Johann Chr. Solger ca. 1714 - 1715  
 Enth. u.a.: Kolorierter Lageplan von Schloss Lübbenau (fol. 25).  
*BLHA AKS Karte 1463*
- 3506 Plan vom Schloss Lübbenau und der näheren Umgebung, angefertigt von Stück-Junker und Lieut. d'Artillerie J.L.V. Schäffer (kol., 1:275, 93,5 x 61,1) 1781  
 Enth. u.a.: Schlossgraben, Gebäude, Brücke.  
*BLHA Rep. 37 Lübbenau Karte 19 A*
- 3507 Kolorierte Übersichtskarte von einem Teile des zur Standesherrschaft Lübbenau gehörigen Spreewaldes, angefertigt von Regierungsgeometer Strache 1837  
 (ca. 1:5000, 167,3 x 113,4)  
 Enth. u.a.: Gebäudelage von Schloss Lübbenau mit Park.  
*BLHA Rep. 37 Lübbenau Karte 60 G*
- 3508 Übersichtsplan von der Stadt Lübbenau, aufgenommen von dem vereideten Landmesser Schulz mit Nachträgen von Kemg (1:5000, 54 x 51) 1908, 1918  
 Enth. u.a.: Gebäudelage von Schloss Lübbenau.  
*BLHA Rep. 37 Lübbenau Karte 134 G*
- 3509 Situationsplan von einem Teil der Stadt Lübbenau, angefertigt von Lerp, 1922 1922  
 (kol., 1:5000, 20,9 x 32,2)  
 Enth. u.a.: Schloss Lübbenau.  
*BLHA Rep. 37 Lübbenau Karte 291 C*
- 3510 Grundrisspläne der Städte Lübbenau, Calau, Senftenberg (Druck) 1927  
 Enth. u.a.: Grundrissplan von Lübbenau mit Gebäudelage des Schlosses, 1927 (22,3 x 14,5).  
*BLHA Rep. 37 Lübbenau Karte 279 G*
- 3511 Notizbuch mit verschiedenen Eintragungen (Einband: „Revidiertes Erbregis- (1623), 1655 - 1656, 1685 - 1688  
 ter zu Protzschen de anno 1623 Samuel von Holtzendorff“)  
 Enth. u.a.: Chronologisches Verzeichnis von Bauten in der Herrschaft Lübbenau (u.a. Gutsgebäude zu Groß Beuchow, Boschwitz, Schönefeld sowie Kanzlei, Kirche und Schloss in Lübbenau, 1680-1688).  
*BLHA Rep. 37 Lübbenau Nr. 5570*
- 3512 Beilagen zur Hauptkassenrechnung von 1805 1805  
 Enth. u.a.: Tabellarische Verzeichnisse der zinsbaren Aktiva, der unzensbaren Vorschüsse, der Passiva sowie der Bauten und Reparaturen der Herrschaft Lübbenau.  
*BLHA Rep. 37 Lübbenau Nr. 724*
- 3513 Polizeiamt zu Schloss Lübbenau: Bausachen 1869 - 1894  
 Enth. u.a.: Maßstabsgerechte Situationspläne, Ansichten, Profile und Grundrisse zum Bau von Wirtschaftsgebäuden beim Schloss Lübbenau (Zimmermeister Mül-

- ler): Hof- und Straßenansicht eines neuen Pferdestalls, 24. Okt. 1882. - Neues Treibhaus, 29. März 1884. - Neuer Federviehstall, 1. Mai 1884. - Grundriss und Profil zum Umbau des Kanzleigebäudes, 2. Sept. 1884.  
*BLHA Rep. 37 Lübbenau Nr. 3718*
- 3514 Bauten 1855  
 Bd 1  
*BLHA Rep. 37 Lübbenau Nr. 1806*
- 3515 Bd 2 1856  
*BLHA Rep. 37 Lübbenau Nr. 1807*
- 3516 Bd 3 1857  
*BLHA Rep. 37 Lübbenau Nr. 1808*
- 3517 Bd 4 1858  
*BLHA Rep. 37 Lübbenau Nr. 1809*
- 3518 Bd 5/6 1859 - 1860  
 Enth. u.a.: Maßstabsgetreue Zeichnung eines Daches, 13. Sept. 1858. - Skizze von Ornamentalschmuck, zum Vorgang vom 6. Juni 1859 ? (Kopie von der Ofenzeichnung, angefertigt von Zimmermeister Kanmann).  
*BLHA Rep. 37 Lübbenau Nr. 1810*
- 3519 Bd 7 1861 - 1862  
*BLHA Rep. 37 Lübbenau Nr. 1811*
- 3520 Bd 8 1863 - 1864  
 Enth. u.a.: Ansicht und Grundriss zu einer neuen Brücke im Schlosspark Lübbenau, 1863.  
*BLHA Rep. 37 Lübbenau Nr. 1812*
- 3521 Bd 9 1865 - 1866  
 Enth. u.a.: Kolorierte, maßstabsgetreue Zeichnungen zum Umbau der Fensterwand am Gewächshaus im Schlosspark Lübbenau, 13. März 1866 (Zimmermeister Louis Voigt) mit Ansicht der Säulenstellung, Ansicht von zwei Fenstern.  
*BLHA Rep. 37 Lübbenau Nr. 1813*
- 3522 Bd 10 1867 - 1869  
 Enth. u.a.: Werbebogen „Anwendung des Rohrbrunnens von Cornelius Franke, Berlin, Chaussee-Strasse No. 24a“ (Druck). - Abbildungen von gegossenen eisernen Balkons in der Königlichen Eisengießerei bei Berlin, Tab. VI (Druck).  
*BLHA Rep. 37 Lübbenau Nr. 1814*
- 3523 Bd 11 1870 - 1871  
 Enth. u.a.: Situationsplan von einem Teil des Ritterguts Lübbenau zum Bau eines Schuppens, 27. Juni 1870. - Zeichnungen: Entwürfe von Fenstern, 22. Okt. 1870.  
*BLHA Rep. 37 Lübbenau Nr. 1815*
- 3524 Bd 12 1872  
*BLHA Rep. 37 Lübbenau Nr. 1816*
- 3525 Bd 13 1873  
*BLHA Rep. 37 Lübbenau Nr. 1817*

---

3526	Bd 14	1874
	<i>BLHA Rep. 37 Lübbenau Nr. 1818</i>	
3527	Bd 15	1875
	<i>BLHA Rep. 37 Lübbenau Nr. 1819</i>	
3528	Bd 16	1876 - 1877
	<i>BLHA Rep. 37 Lübbenau Nr. 1820</i>	
3529	Bd 17	1878
	<i>BLHA Rep. 37 Lübbenau Nr. 1821</i>	
3530	Bd 18	1879 - 1880
	<i>BLHA Rep. 37 Lübbenau Nr. 1822</i>	
3531	Bd 19	1881
	<i>BLHA Rep. 37 Lübbenau Nr. 1823</i>	
3532	Bd 20	1882
	<i>BLHA Rep. 37 Lübbenau Nr. 1824</i>	
3533	Bd 21	1883 - 1884
	Enth. u.a.: Muster einer Tapete für das Balkonzimmer, zum Vorgang vom 24. Jan. 1884. - Maßstabsgerechte, kolorierte Zeichnungen von Wirtschaftsgebäuden auf dem Rittergut Lübbenau: Situationsplan, Grundriss, Profil eines neuen Treibhauses, 29. März 1884 (Zimmermeister Müller); Situationsplan, Grundriss, Ansicht, Profil eines neuen Federviehstalls, 1. Mai 1884 (Zimmermeister Müller). - Maßstabsgerechte Zeichnungen zum Umbau des Kanzleigebäudes: Situationsplan, Profil und Grundrisse (Erdgeschoss und Mansardenraum), 2. Sept. 1884 (Zimmermeister Müller); Grundrisse von zwei Etagen, 5. Aug. 1884 (F. Müller); Grundriss und Profil der Treppe, 8. Nov. 1884. <i>BLHA Rep. 37 Lübbenau Nr. 1825</i>	
3534	Bd 22	1885 - 1886
	Enth. u.a.: Maßstabsgerechte Ansicht eines Fensters für das Kanzleigebäude auf dem Rittergut Lübbenau, 22. Dez. 1884. - Ansicht, Profil und Aufsicht von Fenstern im Schloss Lübbenau, 4. Aug. 1886. <i>BLHA Rep. 37 Lübbenau Nr. 1826</i>	
3535	Bd 23	1887 - 1888
	<i>BLHA Rep. 37 Lübbenau Nr. 1827</i>	
3536	Bd 24	1889 - 1890
	Enth. u.a.: Grundriss eines Wirtschaftsgebäudes, 2. Juli 1889 (Zimmermeister F. Müller). <i>BLHA Rep. 37 Lübbenau Nr. 1828</i>	
3537	Bd 25	1891 - 1892
	Enth. u.a.: Zeichnung einer Küchenmaschine für Schloss Lübbenau, zum Vorgang vom 1. März 1892 (Töpfermeister Pielenz). <i>BLHA Rep. 37 Lübbenau Nr. 1829</i>	
3538	Bd 26	1893 - 1894
	<i>BLHA Rep. 37 Lübbenau Nr. 1830</i>	

---

- 3539 Bd 27 1895 - 1897  
 Enth. u.a.: Situationsplan zur Anlage einer Jauche- und Müllgrube am Schloss Lübbenau, 9. Sept. 1895. - Maßstabgetreue Zeichnungen zum Bau von Beamtenwohn- und Dienstgebäuden auf Schloss Lübbenau: Grundrisse (Dachgeschoss und Erdgeschoss), Febr. 1889 (Zimmermeister Müller); Profile, Grundrisse und Situationsplan, 13. März 1896 (Blaupause und Kopie).  
*BLHA Rep. 37 Lübbenau Nr. 1831*
- 3540 Bd 28 1898 - 1903  
*BLHA Rep. 37 Lübbenau Nr. 1832*
- 3541 Bd 29 1904 - 1923  
 Enth. u.a.: Maßstabgerechte, kolorierte Zeichnungen (Ansicht, Grundriss, Profil, Situationsplan) zum Neubau eines Warmhauses auf dem Gärtnerei-Grundstück Standesherrschaft Lübbenau Schloss, 5. Dez. 1827.  
*BLHA Rep. 37 Lübbenau Nr. 1833*
- 3542 Bauten und Reparaturen am Schloss und den Wirtschaftsgebäuden 1931 - 1943  
*BLHA Rep. 37 Lübbenau Nr. 4019*
- 3543 Inventaraufnahmen der Güter der Standesherrschaft Lübbenau 1945  
*BLHA Rep. 37 Lübbenau Nr. 4045*
- 3544 Aufträge an verschiedene Handwerker 1683 - 1715
- 16 Enth. u.a.: Entwurf (Riss) eines steinernen Schlossportals von Schloss Lübbenau, 1696.  
*BLHA Rep. 37 Lübbenau Nr. 4688*
- 3545 Literarische Exzerpte und Reflexionen 1810 - 1837  
 Enth. u.a.: Historische Bemerkungen über das Taufbecken in der Lübbenauer Schlosskapelle.  
*BLHA Rep. 37 Lübbenau Nr. 7767*
- 3546 Umbau des Schlosses Lübbenau 1834 - 1835  
 Enth. u.a.: Schinkelbriefe.  
*BLHA Rep. 37 Lübbenau Nr. 3153/1*
- 3547 Bauten und bauliche Anlagen. Das Badehaus unterhalb der Schlossmühle 1887 - 1898  
*BLHA Rep. 37 Lübbenau Nr. 3173*
- 3548 Geschoss-Grundrisse des Schlosses Lübbenau (1:100, 65 x 50) um 1920  
 Enth. u.a.: Jeweils zwei Grundrisse von Erdgeschoss und 1. Stockwerk, ein Grundriss vom 2. Stockwerk, wahrscheinlich als Vorlage für die Karten 136 C -140 C.  
*BLHA Rep. 37 Lübbenau Karte 135a C*
- 3549 Grundrisspläne zum Kellergeschoss von Schloss Lübbenau, angefertigt von Brown, Boveri & Cie A.G. Berlin (1:100, 60 x 60) 1921  
*BLHA Rep. 37 Lübbenau Karte 136 C*
- 3550 *BLHA Rep. 37 Lübbenau Karte 137 C* 1921
- 3551 *BLHA Rep. 37 Lübbenau Karte 138 C* 1921
- 3552 *BLHA Rep. 37 Lübbenau Karte 139 C* 1921
- 3553 *BLHA Rep. 37 Lübbenau Karte 140 C* 1921

- 3554 Elektrische Anlagen in der Herrschaft Lübbenau 1882, 1895,  
 Enth. u.a.: Lageplan des Schlossbezirks Lübbenau, o.J. - Baupläne für einen Pferde- 1905 - 1923  
 stall, 1822, und das Beamtendienstgebäude in Lübbenau, 1894.  
*BLHA Rep. 37 Lübbenau Nr. 3174*
- 3555 Bau-Sachen: Wasser- und Elektrizitätsversorgung des Schlosses Lübbenau 1922 - 1923  
*BLHA Rep. 37 Lübbenau Nr. 4017*
- 3556 Lichtanlagen für Schloss Lübbenau und Schloss Seese 1916 - 1918  
*BLHA Rep. 37 Lübbenau Nr. 3175*
- 3557 Kostenvoranschläge der Berliner Firmen Wolfferts und Wittmer sowie Brown, 1922  
 Boverie & Cie AG für die Warmwasserversorgung von Schloss Lübbenau  
*BLHA Rep. 37 Lübbenau Nr. 5483*
- 3558 Schlossbrückenangelegenheiten (Rechnungen) 1929 - 1938  
 Enth. u.a.: Unterhaltung der Schlossbrücke in Lübbenau.  
*BLHA Rep. 37 Lübbenau Nr. 3184*
- 3559 Fragmente einer Druckschrift: Emil Hollack (Hg.), Nachrichten über die Grafen 1922  
 zu Eulenburg als Fortsetzung und Ergänzung des Urkundenbuchs. V. Haus Eilen-  
 burg und Ältere Preußische Linie. VI. Böhmisches Linie. Abbildungen von Wap-  
 pen, Siegeln, Epitaphien. Städte- und Burgenansichten o.J.  
 Enth. u.a.: Ansicht von Schloss Lübbenau (Druck).  
*BLHA Rep. 37 Liebenberg Nr. 324*
- 3560 Johann Bernoulli's Lustreise nach der Niederlausitz im Sommer 1779. Teildruck aus:  
 Johann Bernoulli's Sammlung kurzer Reisebeschreibungen 1 (1781), S. 199-258. 1781  
 Enth. u.a.: Beschreibung von Schloss, Stadt und Herrschaft Lübbenau.  
*BLHA Rep. 37 Lübbenau Nr. 6833*
- 3561 Fragmente einer Bildersammlung 1796 - 1925  
 Enth. u.a.: Aquarellierte Ansicht des Schlosses Lübbenau von Marianne von  
 Schönberg, 1796.  
*BLHA Rep. 37 Lübbenau Nr. 7782*
- 3562 Familienbilder (Fotos von Ahnenporträts, Drucke und Zeichnungen) 18. - 20. Jh.  
 ▶ 17 Enth. u.a.: Ansichten von Schloss Lübbenau (Druck, 18. Jh., Zeichnung von Graf  
 Rochus August, 1792, und Briefbogen, Ende 19. Jh.).  
*BLHA Rep. 37 Lübbenau Nr. 6264*
- 3563 Zeichnungen und Karikaturen 1824 - 1825,  
 Enth. u.a.: Schloss Lübbenau (vor 1817). 1861, 1863  
*BLHA Rep. 37 Lübbenau Nr. 5229/4*
- 3564 Briefe des Sohnes Hermann Graf zu Lynar vom 13. Jan. 1832 - 19. Jan. 1838  
 (Nr. 239 - 280) 1832 - 1838  
 Enth. u.a.: Briefbogen mit farbiger Abbildung des Schlosses Lübbenau.  
*BLHA Rep. 37 Lübbenau Nr. 7587*
- 3565 Andenken aus der Familie 1833 - 1845,  
 Enth. u.a.: Darstellung der Lübbenauer Kanzlei, 1845 (Bleistiftzeichnung). 1863 - 1885  
*BLHA Rep. 37 Lübbenau Nr. 5837*

- 3566 Erinnerungsblatt für Graf Hermann zu Lynar als Mitglied der 1. Vereinigten Landstände Preußens (mit farbiger Ansicht von Schloss Lübbenau und Wapenzeichnung) 1847 (1934)  
*BLHA Rep. 37 Lübbenau Nr. 5218*
- 3567 Bilder der Schlösser Lübbenau und Seese 2. Hälfte 19. Jh.  
Enth. u.a.: Aquarelle der Schlösser Lübbenau und Seese. - Schreibzimmer.  
*BLHA Rep. 37 Lübbenau Nr. 6283*
- 3568 Briefbögen mit Darstellungen von Schloss Lübbenau Ende 19. Jh.  
*BLHA Rep. 37 Lübbenau Nr. 5395/9*
- 3569 Fotoalbum mit Ansichten von Schloss und Park Lübbenau 1900  
*BLHA Rep. 37 Lübbenau Nr. 6282 ÜF*
- 3570 Foto vom Zimmer der Gräfin Anna zu Lynar im Efeuhaus von Schloss Lübbenau um 1900  
*BLHA Rep. 37 Lübbenau Nr. 6281*
- 3571 Vier Bilder der Umgebung von Schloss Lübbenau um 1930  
Enth. u.a.: Kanzleigebäude im Park (Bleistiftzeichnung).  
*BLHA Rep. 37 Lübbenau Nr. 6275*
- 3572 Fotos von Schloss Lübbenau, von Ahnenporträts und anderen Gemälden 20. Jh.  
Enth. u.a.: Innen- und Außenansichten von Schloss Lübbenau.  
*BLHA Rep. 37 Lübbenau Nr. 6261*
- 3573 Kurt Erich Simon: Schloss Lübbenau. In: Kunst- und Antiquitäten-Rundschau 1932, S. 321-322. 1932  
*BLHA Rep. 37 Lübbenau Nr. 6880*
- 3574 Bilder aus dem Schlossmuseum um 1935  
Enth. u.a.: Bibliotheksraum.  
*BLHA Rep. 37 Lübbenau Nr. 6278*
- 3575 Wilhelm Graf zu Lynar: „Schloss Lübbenau“, Typoskript. (Abdruck in: Der Kreis Calau. Ein Heimatbuch des Kreises. Hrsg. vom Kreisausschuss. Magdeburg 1937, (1834 - 1835) S. 102-105) 1932 - 1953  
Enth. u.a.: Briefwechsel des Grafen Hermann zu Lynar mit Schinkel über Umbaupläne für Schloss Lübbenau (Abschr.).  
*BLHA Rep. 37 Lübbenau Nr. 4263/2*
- 3576 Versicherung der Gebäude gegen Feuerschaden 1814 - 1848  
Bd 1  
Enth. u.a.: Abschriften aus den Feuersozietätskatastern von den Dominalgebäuden der Herrschaft Lübbenau (1828: Lübbenau, Kleeden, Zerkwitz, Buckow, Seese, Mlode, Dubrau, Kalkwitz).  
*BLHA Rep. 37 Lübbenau Nr. 1834*
- 3577 Versicherung der Gebäude gegen Feuerschaden 1879 - 1882  
Enth. u.a.: Kataster von den Gütern Bolschwitz, Buckow, Dubrau, Groß Beuchow, Groß Lübbenau, Kalkwitz, Kleeden, Lübbenau, Mlode, Schönfeld und Seese.  
*BLHA Rep. 37 Lübbenau Nr. 1836*

- 
- 3578 Brandversicherungs- und Feuerlöschangelegenheiten 1855 - 1880  
Enth. u.a.: Gebäudeinventar Schloss Lübbenau.  
*BLHA Rep. 37 Lübbenau Nr. 3882*
- 3579 Versicherung der Gebäude bei der Kölnischen  
Feuerversicherungsgesellschaft Colonia  
Bd 1 1881 - 1887  
*BLHA Rep. 37 Lübbenau Nr. 1843*
- 3580 Bd 2 1891 - 1900  
*BLHA Rep. 37 Lübbenau Nr. 1844*
- 3581 Bd 3 1902 - 1912  
*BLHA Rep. 37 Lübbenau Nr. 1845*
- 3582 Bd 4 1911 - 1921  
*BLHA Rep. 37 Lübbenau Nr. 1846*
- 3583 Feuerversicherungspolizen der Standesherrschaft Lübbenau 1911 - 1918  
Enth. u.a.: Versicherungsschein der Kölnischen Feuer-Versicherungs-Gesellschaft  
Colonia mit Lageplänen der Gebäude im Schlossbezirk Lübbenau und auf dem  
Familienbegräbnis- und Windmühlengrundstück, 31. Dez. 1910.  
*BLHA Rep. 37 Lübbenau Nr. 4119*
- 3584 Gebäudeversicherungs- polizen für die Güter Lübbenau, Redlitz, Seese, Mlode,  
Leipe und Tornow bei der Feuersoziät der Provinz Brandenburg 1937  
*BLHA Rep. 37 Lübbenau Nr. 6482*
- 3585 Schilderung von Bau und Einweihung einer als „Spreewald-Eisenbahn“ bezeich-  
neten Spielkonstruktion im Lübbenauer Schlossgarten 1841 - 1843  
Enth. u.a.: Abrechnungsheft.  
*BLHA Rep. 37 Lübbenau Nr. 6799*
- 3586 Schlossgartenrechnung 1910/1911 1912  
*BLHA Rep. 37 Lübbenau Nr. 5323/1*
- 3587 Angelegenheiten der Parkabteilung 1914 - 1928  
Enth. u.a.: Übereinkommen mit dem Königlichen Garten-Inspektor Paul Lässig  
aus Magdeburg zwecks Übernahme der Leitung der gärtnerischen Arbeiten.  
*BLHA Rep. 37 Lübbenau Nr. 5482*
- 3588 Schlossgartenverwaltung 1914 - 1917  
*BLHA Rep. 37 Lübbenau Nr. 3875*
- 3589 Verschiedene Angelegenheiten 1913 - 1921  
Enth. u.a.: Korrespondenz mit dem Garten-Architekten Paul Lässig aus Magde-  
burg u.a. über Parkarbeiten in Lübbenau. - Abrechnung Lässigs für die Leitung  
der Parkarbeiten.  
*BLHA Rep. 37 Lübbenau Nr. 3132*
- 3590 Briefe (5) von dem Gartenbau-Direktor Paul Lässig aus Mageburg 1917 - 1922,  
*BLHA Rep. 37 Lübbenau Nr. 5418/13* 1923
-

- 3591 Briefe von dem Gartenbaudirektor Paul Lässig aus Magdeburg 1929 - 1930  
 Enth. u.a.: Ratschläge für Parkarbeiten.  
*BLHA Rep. 37 Lübbenau Nr. 5537/19*
- 3592 Kostenvoranschlag für den Bau eines Gewächshauses (in Lübbenau ?) von der 1922  
 Firma Schramm, Erfurt  
 Enth. u.a.: Kolorierte Ansicht und Grundriss.  
*BLHA Rep. 37 Lübbenau Nr. 3168*
- 3593 Anstellung und Dienstzeit des Schlossgärtners Johann Erdmann Freschke 1816 - 1877,  
 Enth. u.a.: Übergabe des Garteninventars an den Gärtner Freschke, 1818. 1936  
*BLHA Rep. 37 Lübbenau Nr. 3654*
- 3594 Personalakten von Schlossgärtner Heinrich Wilhelm Freschke 1857 - 1896  
 Enth. u.a.: Übergabe von Pflanzen an Gärtner Freschke.  
*BLHA Rep. 37 Lübbenau Nr. 3653*
- 3595 Personalakten des Schlossgärtners Robert Neumann in Schloss Lübbenau 1894 - 1913  
 Enth. u.a.: Inventar der Schlossgartenverwaltung.  
*BLHA Rep. 37 Lübbenau Nr. 3657*
- 3596 Gärtner Carl Meschler 1908 - 1923  
*BLHA Rep. 37 Lübbenau Nr. 3656*
- 3597 Gräflich zu Lynarsches Erbbegräbnis in der Standesherrschaft Lübbenau  
 ▶ 79 Bd 1 1751 - 1786  
 Enth. u.a.: Entwurfsskizze des Erbbegräbnisses angefertigt von Hermann Graf zu Lynar (?), 1838 (fol. 73). - Kolorierter, maßstabgerechter Plan des Erbbegräbnisses mit Grundrissen vom Wärterhauses und zwei Stallgebäuden angefertigt von Homann, 1838/39 (fol. 75). - Grundriss und Ansichten vom Wärterhaus (Gartenseite) und vom Eingangsbereich (Gartenseite) angefertigt von Homann, 1838/39 (Druck, fol. 76). - [Jentzsch:] Beschreibung des neuen Erbbegräbnisses der Familie der Grafen zu Lynar bei Lübbenau, und dessen Einweihung am 12. Juni 1839, in: Calauer Kreisblatt 12 (1839), S. 97-100 (fol. 91).  
*BLHA Rep. 37 Lübbenau Nr. 2388*
- 3598 Bd 2 1867 - 1909  
 Enth. u.a.: Skizze der Nischen in der Umfassungmauer des Erbbegräbnisses (fol. 128).  
*BLHA Rep. 37 Lübbenau Nr. 2389*
- 3599 Bd 3 1867 - 1909  
 ▶ 80 Enth. u.a.: Fotografie vom Tonmodell eines Doppelwappens (Lynar und Solms-Baruth), angefertigt durch die Lauchhammer AG, 23. Juni 1909.  
*BLHA Rep. 37 Lübbenau Nr. 2390*
- 3600 Anfertigung einer Gedenktafel für das Erbbegräbnis in Lübbenau 1888 - 1890  
*BLHA Rep. 37 Lübbenau Nr. 6866*

**Lübbenow, Kr. Uckermark**

Lit.: HOL VIII, 603ff. - Duncker NA II, 372ff.

- 3601 Maßnahmen zur Durchführung der Bodenreform in den Gemeinden des Kreises  
Prenzlau: Lübbenow 1950 - 1951  
Enth. u.a.: Lageplan des Gutshauses.  
*BLHA Rep. 208 Ministerium für Land- und Forstwirtschaft Nr. 1598*

**Lübbinchen, Kr. Spree-Neisse**

Lit.: HOLNL II, 230f. - Houwald VI, 213ff.

- 3602 Bewirtschaftung des Gutes Lübbinchen 1924 - 1945  
Enth. u.a.: Lageplan der Gutsgebäude. - Karte der Wirtschaftsflächen des Gutes,  
1938 (Druck).  
*BLHA Rep. 37 Lübbinchen Nr. 2*

**Lubochow, Kr. Oberspreewald-Lausitz**

Lit.: HOLNL I, 320f. - Houwald IV.2, 70ff.

- 3603 Reinkarte des Rittergutes Lubochow, aufgenommen von Lehmann, 1820,  
kopiert von Lehmann, 1839 (1:5000) (1820) 1839  
Enth. u.a.: Gutslage.  
*BLHA Rep. 24 Calau Karte 77 G*

**Lüchfeld, Kr. Ostprignitz-Ruppin**

Lit.: HOL II, 160ff. - Duncker NA II, 375ff.

- 3604 Bau- und Retablissemmentsangelegenheiten von Lüchfeld und Blücher  
Bd 2 1833 - 1891  
Enth. u.a.: Maßstabsgetreue Situationspläne von Wohn- und Wirtschaftsgebäuden  
auf dem Rittergut Lüchfeld: Neuer Stall, 1. Juli 1856 (Maurermeister Tramnitz). -  
Neuer Stall, 14. März 1864; Vorbau am Backofen, 24. Okt. 1864 (Maurermeister  
C.H. Tramnitz). - Einbau eines neuen Schornsteins und russischer Rohre in einem  
Wohnhaus, 1. Juni 1871 (Zimmermeister Barsickow und Maurermeister A. Zabel).  
*BLHA Rep. 6 B Ruppin Nr. 1133*

**Luckaitz, Kr. Oberspreewald-Lausitz**

Lit.: HOLNL I, 321 - Houwald IV.2, 80ff.

- 3605 Karte des Rittergutes Luckaitz, vermessen durch Holwede, 1827 (1:4000) 1827  
Enth. u.a.: Gutslage.  
*BLHA Rep. 24 Calau Karte 78 G*

- 3606 Gesuch des Rittergutsbesitzers Ferdinand Seelig zu Luckaitz zwecks Anlegung eines Familienbegräbnisplatzes 1850  
Enth. u.a.: Plan (Skizze) des herrschaftlichen Hofes und des Begräbnisplatzes  
*BLHA Rep. 6 B Calau Nr. 71*

### **Luckau, Kr. Dahme-Spreewald**

Lit.: HOLNL I, 81ff.

- 3607 Pläne von Schlössern und Städten der Niederlausitz und einiger Nachbargebiete aus dem Anfang des 18. Jahrhunderts, z. T. angefertigt vom Ingenieur Johann Chr. Solger ca. 1714 - 1715  
Enth. u.a.: Kolorierter Lageplan von Schloss und Stadt Luckau (fol. 15).  
*BLHA AKS Karte 1463*

### **Lüdersdorf, Kr. Märkisch-Oderland**

Lit.: HOL VI, 346f.

- 3608 Maßnahmen zur Durchführung der Bodenreform in den Gemeinden des Kreises Oberbarnim: Lüdersdorf 1947 - 1952  
Enth. u.a.: Zeichnung vom Schloss Lüdersdorf (fol. 8). - Lageplan, Ansichtsskizzen und Grundriss vom ehemaligen Gutshaus (fol. 29 und 30).  
*BLHA Rep. 208 Ministerium für Land- und Forstwirtschaft Nr. 1230*

### **Luggendorf, Kr. Prignitz**

Lit.: HOL I, 541f.

- 3609 Karte des Rittergutes Luggendorf, aufgenommen, kartiert und berechnet im Vermessungsbüro des Landmessers Elsner durch Landmesser Wenck (1:5000, 55 x 36) 1908  
Enth. u.a.: Gebäudelage von Luggendorf mit Gutsgebäude und -park.  
*BLHA Rep. 37 Luggendorf Karte 1 B*

### **Luhme, Kr. Ostprignitz-Ruppin**

Lit.: HOL I, 543f.

- 3610 Pachtakten des Amtes Goldbeck 1724 - 1726  
Enth. u.a.: Beschreibung des Amtes und der Vorwerke Luhme und Repente.  
*BLHA Rep. 2 Kurmärkische Kammer D Nr. 9512*

### **Lüttgendreetz, Kr. Ostprignitz-Ruppin**

Lit.: HOL II, 51

Siehe auch: 1459, 1460, 1466, 1476, 1478 und 1479

- 3611 Anfertigung eines Flechtzaunes um den Vorwerkhof zu Lüttgendreetz und Reparatur der dortigen Gebäude 1785 - 1806  
*BLHA Rep. 7 Neustadt an der Dosse Nr. 172*

### Lützlow, Kr. Uckermark

Lit.: HOL VIII, 608ff.

- 3612 Die von mehreren Einsassen des Kreises Angermünde nachgesuchte Erlaubnis, Gebäude aufführen zu dürfen, ingleichen die Inhibierung der ohne Erlaubnis begonnenen Bauten 1858 - 1859  
 Enth. u.a.: Situationsplan von Wirtschaftsgebäuden auf dem Rittergut Lützlow, 17. Juni 1858 (fol. 188r).  
*BLHA Rep. 6 B Angermünde Nr. 67*

### Mahlendorf, Kr. Uckermark

Lit.: HOL VIII, 630ff.

Siehe auch: 755

- 3613 Situationspläne der Dörfer der Grafschaft Boitzenburg und der Rittergüter und Vorwerke 1777  
 Enth. u.a.: Situationsplan des Vorwerks Mahlendorf (fol. 34).  
*BLHA Rep. 37 Boitzenburg Nr. 396*
- 3614 Plan vom Rittergut Mahlendorf, aufgenommen durch Rust (kol., 1:5000, 90,2 x 59) 1805  
 Enth. u.a.: Gebäudelage Mahlendorf mit Gärten und Wörden etc.  
*BLHA Rep. 37 Boitzenburg Karte 75 G*
- 3615 Bestandskarte von der Ungeteilten und Brüsenwalder Heide (kol., 47,6 x 26,5) 1847  
 Enth. u.a.: Gebäudelage von Gut Mahlendorf.  
*BLHA Rep. 37 Boitzenburg Karte 163 G*
- 3616 Gemarkung Mahlendorf Nr. 98, Blatt 1 (1:5000, 93,5 x 62,5) o.J.  
 Enth. u.a.: Gebäudelage von Gut Mahlendorf.  
*BLHA Rep. 37 Boitzenburg Karte 165 G*
- 3617 Kolorierte Zeichnungen zum Aufbau eines Ober- und Dachgeschosses auf das Wohngebäude der Oberförsterei Mahlendorf für den Graf von Arnim in Boitzenburg, angefertigt von Maurermeister H. Köppen, Febr. 1923 1923  
 Enth. u.a.: Grundriss und Ansichten (1:100, 67,5 x 43): Frontansicht. - Ansicht zum Mühlgraben. - Grundrisse von Erd-, Ober- und Dachgeschoss mit Funktionsangabe der Räume.  
*BLHA Rep. 37 Boitzenburg Karte 242/1 B*
- 3618 Enth. u.a.: Ansichten und Lageplan (1:1000, 62 x 43,5), Risse und Schnitte (1:100, 62 x 43,5): Lageplan mit Gebäudelagen von Wohnhaus, Scheune und

Stallgebäude. - Ansicht linker Giebel. - Quer- und Längsschnitte. - Kellergrundriss. - Nachträge.

*BLHA Rep. 37 Boitzenburg Karte 242/2 B*

- 3619 Enth. u.a.: Plan für die elektrische Einrichtung des Wohngebäudes der Oberförsterei Mahlendorf, 29. Febr. 1924. 1924  
*BLHA Rep. 37 Boitzenburg Karte 242/3 B*

### **Mahlow, Kr. Teltow-Fläming → Altglienicke**

#### **Mahlsdorf (seit 1920 Berlin)**

Lit.: HOL VI, 350ff.

- 3620 Bauten beim Vorwerk Mahlsdorf 1725 - 1729  
*BLHA Rep. 2 Kurmärkische Kammer B Nr. 1093*
- 3621 Inventar von den Gebäuden des Amts Köpenick und den dazugehörenden Vorwerken 1792 - 1811  
Enth. u.a.: Situationsplan vom Vorwerk Mahlsdorf und Grundrisse der Gebäude (mit anschließender Beschreibung der Bauten), 1802.  
*BLHA Rep. 2 A Regierung Potsdam III D Nr. 9582*

#### **Mahlsdorf, Kr. Dahme-Spreewald**

Lit.: HOL X, 339ff.

- 3622 2. Reinkarte von der zur Herrschaft Baruth gehörenden Feldmark Mahlsdorf, Sektion I, vermessen 1850, kopiert durch Wulffleff, 1854 (1:3000) (1850) 1854  
Enth. u.a.: Gutslage.  
*BLHA Rep. 24 Jüterbog-Luckenwalde Karte 100 G*
- 3623 Situationsplan vom Vorwerk Mahlsdorf und Grundriss der Gebäude mit anschließender Beschreibung der Bauten 1802  
*BLHA Rep. 2 A Regierung Potsdam III D Karte 9582*

#### **Malchow (seit 1920 Berlin)**

Lit.: HOL IV, 353ff.

Siehe auch: 713 und 4105

- 3624 Ausbesserung des Weges bei Malchow, einschließlich des Steindammes im Dorf Bd 3 1845 - 1849  
Enth. u.a.: Situationsplan vom Dorf Malchow mit Gebäudelage des Rittergutes Malchow, ca. 1846.  
*BLHA Rep. 2 A Regierung Potsdam III D Nr. 13895*
- 3625 Karte des Rittergutes Malchow, aufgrund der Grundsteuergemarkungskarte kopiert durch Regierungsgeometer L. Bona (kol., 1:5000, 72,5 x 66,7) 1864

- Enth. u.a.: Gebäudelage von Malchow mit Gutshof und -park.  
*BLHA Rep. 2 A Regierung Potsdam Karte 2546*
- 3626 Karte des Rittergutes Malchow, aufgrund der Grundsteuergemarkungskarte  
 kopiert durch Regierungsgeometer L. Bona (kol., 1:2.500, 157,5 x 98,7) 1864  
 Enth. u.a.: Gebäudelage von Malchow mit Gutshof und -park.  
*BLHA Rep. 2 A Regierung Potsdam Karte 2539*
- 3627 Bauten und Reparaturen auf dem Vorwerk Malchow 1771 - 1773  
*BLHA Rep. 2 Kurmärkische Kammer B Nr. 1578*
- 3628 Amtsbauten in Malchow 1785 - 1787  
*BLHA Rep. 2 Kurmärkische Kammer B Nr. 1581*
- 3629 Kaufkontrakt über die Güter Malchow und Heinersdorf 1705 - 1714  
 Enth. u.a.: Inventar des Gutes Malchow.  
*BLHA Rep. 2 Kurmärkische Kammer D Nr. 14722*
- 3630 Inventar des Hauses in Malchow 1710  
*BLHA Rep. 2 Kurmärkische Kammer D Nr. 14736*
- 3631 Inventar von den Gebäuden des Vorwerks Malchow 1791  
*BLHA Rep. 7 Niederschönhausen Nr. 257*
- 3632 Einräumung des Schlossgartens zu Malchow für den Gärtner Weiße zum Aufziehen  
 junger Obstbäume mit einem Gehalt von 300 Reichstalern 1763 - 1768  
*BLHA Rep. 2 Kurmärkische Kammer D Nr. 14737*
- 3633 *BLHA Rep. 2 Kurmärkische Kammer D Nr. 14738* 1769 - 1773
- 3634 *BLHA Rep. 2 Kurmärkische Kammer D Nr. 14739* 1773 - 1775
- 3635 *BLHA Rep. 2 Kurmärkische Kammer D Nr. 14740* 1776 - 1779
- 3636 *BLHA Rep. 2 Kurmärkische Kammer D Nr. 14741* 1779 - 1780
- 3637 *BLHA Rep. 2 Kurmärkische Kammer D Nr. 14742* 1780 - 1785
- 3638 *BLHA Rep. 2 Kurmärkische Kammer D Nr. 14743* 1786 - 1799
- 3639 Rechnungen vom Schlossgarten zu Malchow 1763 - 1765  
*BLHA Rep. 2 Kurmärkische Kammer D Nr. 14744*

### Malterhausen, Kr. Teltow-Fläming

Lit.: HOL X, 341ff.

- 3640 Abzeichnung der Karte der Feldmark Malterhausen, angefertigt durch B. Wulffleff,  
 1834, abgezeichnet von Klippert, 1927 (1:4000) (1834) 1927  
 Enth. u.a.: Gutslage.  
*BLHA Rep. 24 Jüterbog-Luckenwalde Karte 101 G*

### Manker, Kr. Ostprignitz-Ruppin

Lit.: HOL II, 166ff.

- 3641 Bau- und Retablissemmentsangelegenheiten von Manker  
 Bd 3 1861 - 1895

Enth. u.a.: Situationsplan vom Garten des Ritterguts Manker zwecks Neubau eines Schuppens, 15. März 1861. - Situationsplan von Wohn- und Wirtschaftsgebäuden auf dem Rittergut Manker zwecks Anbau an einem Stall, 11. Jul. 1867 (Maurermeister Schulte).

*BLHA Rep. 6 B Ruppin Nr. 1134*

### **Manschnow, Kr. Märkisch-Oderland**

Lit.: HOL VII, 278ff.

Siehe auch: 2079, 2080, 2082 und 2090

- 3642 Bauten beim Vorwerk Manschnow 1678 - 1727  
*BLHA Rep. 2 Kurmärkische Kammer B Nr. 1145*
- 3643 Bau des Vorwerks in der Wiese bei Manschnow 1724 - 1728  
*BLHA Rep. 2 Kurmärkische Kammer B Nr. 1146*
- 3644 Von dem abgebrannten Vorwerk in der Wiese bei Manschnow 1774 - 1776  
*BLHA Rep. 2 Kurmärkische Kammer B Nr. 953*
- 3645 Bauten und Reparaturen auf dem Amt Golzow 1788 - 1792  
Enth. u.a.: Zeichnung zu einem neuen Schweinestall auf dem Vorwerk Manschnow des Amtes Golzow, 1790 (fol. 70).  
*BLHA Rep. 2 Kurmärkische Kammer B Nr. 941*
- 3646 Inventare, Ertragsübersichten und Vererbpachtung des Vorwerks Manschnow 1661 - 1723  
Bd 1  
*BLHA Rep. 7 Lebus Nr. 1*
- 3647 Bd 2 1704 - 1730  
*BLHA Rep. 7 Lebus Nr. 2*

### **Marienfelde (seit 1920 Berlin)**

Lit.: HOL IV, 179f.

- 3648 Feuersbrünste in Marienfelde 1849 - 1870  
Enth. u.a.: Maßstabsgerechter Retablisementsplan von der nördlichen Seite des Dorfes Marienfelde mit der Gebäudelage des Guts (ehemaligen Ritterguts ?) des Gutsbesitzers Kiepert, 1. Juli 1849 (Maurermeister Schuffenhaus).  
*BLHA Rep. 6 B Teltow II Nr. 204*

### **Markau, Kr. Havelland**

Lit.: HOL III, 227ff.

- 3649 Bauten in Markau 1820 - 1872  
Enth. u.a.: Überwiegend maßstabsgetreue Situationspläne von Wohn- und Wirtschaftsgebäuden auf dem Rittergut Markau: Abbruch und Neubau eines Wirtschaftshauses, zum Vorgang vom 8. März 1832. - Neue Ställe, 11. März 1833

(Kluge). - Neue Wagenremise, 17. 3. 1838 (Zimmermeister Kluge). - Situationsplan von den im Sept. 1839 im Dorf Markau abgebrannten Gebäuden mit mehreren herrschaftlichen Gebäuden, 1839 (Weissenborn). - Neubau einer Abseite an einer Scheune im Garten, 10. Okt. 1855; Abbruch und Neubau eines Ziegelofens im Garten, 10. Jan. 1857; Anbau an einem Stall, 20. Sept. 1857 (Zimmermeister Kluge). - Profil und Grundriss mit Nutzungsangaben des neuen Wohn- und Wirtschaftshauses, 19. Apr. 1867; Profil und Grundriss des neuen Backofens, 6. Sept. 1867 (Maurermeister C.F. Grell). - Abbruch der Baukammer und Neubau des Kornspeichers, 10. Juni 1869; Abbruch und Neubau des Ochsenstalls, 30. Juli 1869 (Zimmermeister Kluge und Maurermeister C.F. Grell). - Neuer Brandgraben zwischen zwei Wohnhäusern, 22. Apr. 1869 (Maurermeister Kluge).  
*BLHA Rep. 6 B Osthavelland Nr. 522*

### Markee, Kr. Havelland

Lit.: HOL III, 230ff.

- 3650 Bauten in Markee und Vorwerk Neuuhof 1825 - 1869  
 Enth. u.a.: Maßstabsgerechte Situationspläne von Wohn- und Wirtschaftsgebäuden auf dem Rittergut Markee: Neues Gärtnerhaus und neue Ställe, 23. Mai 1840 und 26. Apr. 1846; neue Ställe, 14. Apr. 1841 und 22. Apr. 1849 (Zimmermeister Sittel). - Torfmeisterhaus und Stall, 9. Okt. 1868 (Zimmermeister Wilhelm Sittel und Maurermeister C. F. Grell). - Neuer Stall; Profil und Grundriss eines neuen Backhauses beim Herrenhaus; Umbau eines Stalls am Rande des Parks, 27. Juni 1869 und 7. Okt. 1869 (Maurermeister Wilhelm Schröder).  
*BLHA Rep. 6 B Osthavelland Nr. 523*

### Markendorf (seit 1947 Frankfurt/Oder)

Lit.: HOL VII, 285ff. - Duncker NA II, 381ff.

- 3651 Markendorf. Lageskizze des Rittergutes (29,7 x 21) [ca. 1939]  
 Enth. u.a.: Gebäudelage des Gutes mit Schloss.  
*BLHA Rep. 55 F Lebus Karte 22 C*
- 3652 Markendorf. Lageplan des Rittergutes. Sammelkarte mit 4 Darstellungen, angefertigt ca. 1939 (42 x 30) [ca. 1939]  
 Enth. u.a.: Wohn- und Wirtschaftsgebäude. - Gebäudelage des Gutes mit Schloss.  
*BLHA Rep. 55 F Lebus Karte 23 C*
- 3653 Markendorf. Lageplan des Rittergutes (42 x 30) [ca. 1939]  
 Enth. u.a.: Gebäudelage des Gutes mit Schloss.  
*BLHA Rep. 55 F Lebus Karte 24 C*

- 3654 Markendorf. Lageplan des Rittergutes (65 x 43) 1939 / 1941  
Enth. u.a.: Gebäudelage des Gutes mit Schloss, Schlosspark, Wirtschaftshof, Garten.  
*BLHA Rep. 55 F Lebus Karte 25 B*
- 3655 Anlage und Revision der Brennerei auf dem Gut Markendorf 1865 - 1873  
Enth. u.a.: Situationsplan, 1 Bauzeichnung.  
*BLHA Rep. 6 B Lebus Nr. 623*

### Markendorf, Kr. Teltow-Fläming

Lit.: HOL X, 344ff.

- 3656 Reinkarte (I-II) der Feldmark Markendorf, vermessen von Wulffleff, 1831, kopiert von demselben, 1836 (1:3000) (1831) 1836  
Enth. u.a.: Gutslage.  
*BLHA Rep. 24 Jüterbog-Luckenwalde Karte 185 A u. 102 A*
- 3657 Versicherung des Rittergutes Markendorf 1922 - 1942  
Enth. u.a.: Beschreibung und Bewertung der Gebäude, Baulichkeiten und Zubehörstücke des Gutes, 1926, 1938. - Lagepläne, 1924. - Skizze zum Gebäudebrand am 27. Juni 1940.  
*BLHA Rep. 55 F Lebus Nr. RG 16*

### Märkisch Buchholz, Kr. Dahme-Spreewald

Lit.: HOL IX, 43ff.

- 3658 Bauten und Reparaturen an den Amtsgebäuden zu Buchholz, Teurow, Halbe und Freidorf  
Bd 1 1845 - 1854  
*BLHA Rep. 37 Königs Wusterhausen Nr. 842*
- 3659 Bd 2 1854 - 1865  
*BLHA Rep. 37 Königs Wusterhausen Nr. 843*
- 3660 Bd 3 1865 - 1871  
*BLHA Rep. 37 Königs Wusterhausen Nr. 844*
- 3661 Bd 4 1871 - 1884  
*BLHA Rep. 37 Königs Wusterhausen Nr. 845*
- 3662 Bd 5 1884 - 1919  
*BLHA Rep. 37 Königs Wusterhausen Nr. 846*
- 3663 Bd 6 1919 - 1926  
*BLHA Rep. 37 Königs Wusterhausen Nr. 847*
- 3664 Bauangelegenheiten des Amtes zu Buchholz 1907  
*BLHA Rep. 37 Königs Wusterhausen, Hofbauamt Nr. 69*
- 3665 Beschreibungen mit Anhang über sämtliche Gebäude des Amtes zu Buchholz 1827,  
im Jahre 1827 1833, 1849

- Enth. u.a.: Grundrisse von Wohn- und Wirtschaftsgebäuden: Amtshaus. - Stallgebäude. - Gebäude der Schäferei. - Situationsplan des Amtshofs.  
*BLHA Rep. 37 Königs Wusterhausen, Dokumente Nr. 116*
- 3666 Aufstellung und Fortführung des Gebäudeinventars vom Amte Buchholz 1855 - 1863  
*BLHA Rep. 37 Königs Wusterhausen Nr. 834*
- 3667 Aufstellung des Inventariums mit Nachtrag über sämtliche Gebäude, Brunnen und Bewehrungen des Pachtamtes zu Buchholz 1856 - 1914, 1924  
*BLHA Rep. 37 Königs Wusterhausen, Dokumente Nr. 161*
- 3668 Verpachtung von Acker- und Wiesengrundstücken sowie Vermietung von Wohnräumen ehemaliger Amts- und sonstiger Gebäude mit den Gärten 1927 - 1929  
Enth. u.a.: Bericht zur Übernahme des Rentamtes Wendisch Buchholz [Märkisch Buchholz] in den Staatsbesitz mit Beschreibung der Gebäude, 12. Mai 1927.  
*BLHA Rep. 2 A Regierung Potsdam III D Nr. 29118*

### Marquardt, Kr. Potsdam-Mittelmark

Lit.: HOL III, 232ff.

- 3669 Karte der bäuerlichen Feldmark Marquardt, angefertigt durch M. v. Peguilhen, Sommer 1824 (1:2500) 1824  
Enth. u.a.: Gutslage.  
*BLHA Rep. 24 Osthavelland Karte 73 G*
- 3670 Fischereigeschichtliches Gutachten über das Rittergut Marquardt (1919) 1926  
Enth. u.a.: Karte des östlichen Teils des Sacrow-Paretzer-Kanals, 1919 (1:10000) mit Gebäudelage der Rittergüter Marquardt, Uetz und Paaren.  
*BLHA Rep. 2 A Regierung Potsdam I LW Nr. 459*
- 3671 Durchführung des Gesetzes über einstweilige Maßnahmen zur Ordnung des deutschen Siedlungswesens vom 3. Juli 1934 im Kreise Osthavelland Bd 9 1938 - 1944  
Enth. u.a.: Marquardt: Lagepläne von dem ersten parzellierten Teil des Rittergutes, 1931 und 1938 (1:2000 und 1:4000). - Siedlungsplan des Rittergutes mit Gebäudelage des Rittergutes und Lage des Parks, 1939 (1:5000).  
*BLHA Rep. 2 A Regierung Potsdam I SW Nr. 1381*
- 3672 Agrarbiologische Versuchsstation in Marquardt 1948  
Enth. u.a.: Lageplan mit Schloss, Gutsgebäuden und Park, Wohnhaus für Personal, Garage, Kegelbahn, Pfortnerwohnung, Gewächshaus, Palmenhaus, Gärtnerwohnhaus, Kirche und Verwaltungsgebäuden. - Grundrisse von Erd-, Ober- und Dachgeschoss. - Funktionsräume Labor, Unterrichtsräume, Bibliothek, Hörsaal und Lesezimmer.  
*BLHA Rep. 208 Ministerium für Land- und Forstwirtschaft Nr. 2547*
- 3673 Grundriss des Schlosses Marquardt (1:200) 1948  
Enth. u.a.: Lageplan mit Schloss, Gutsgebäuden und Park, Wohnhaus für Personal, Garage, Kegelbahn, Pfortnerwohnung, Gewächshaus, Palmenhaus, Gärtnerwohn-

- haus, Kirche und Verwaltungsgebäuden. - Grundrisse von Erd-, Ober- und Dachgeschoss. - Labor, Unterrichtsräume, Bibliothek, Hörsaal und Lesezimmer.  
*BLHA Rep. 208 Ministerium für Land- und Forstwirtschaft Nr. 248*
- 3674 Maßnahmen zur Durchführung der Bodenreform in den Gemeinden des Kreises Osthavelland: Marquardt (Schloss) 1947 - 1951  
Enth. u.a.: 2 Lagepläne von Schloss Marquardt, 1947 (1:2000).  
*BLHA Rep. 208 Ministerium für Land- und Forstwirtschaft Nr. 1337*
- 3675 Verschiedene Angelegenheiten des Institutes für Agrarbiologie in Marquardt 1949 - 1950  
Enth. u.a.: Plan von Schloss Marquardt.  
*BLHA Rep. 208 Ministerium für Land- und Forstwirtschaft Nr. 2550*
- 3676 Bauten in Marquardt 1821 - 1870  
Enth. u.a.: Teilweise maßstabsgerechte Situationspläne von Wohn- und Wirtschaftsgebäuden auf dem Rittergut Marquardt: Neue Ställe, Schuppen und Scheunen beim Gehöft, bei der Schäferei und beim herrschaftlichen Gemüsegarten, 1852, zum Vorgang vom 12. Mai 1852, 13. Mai 1852, 7. Apr. 1853 und 14. Apr. 1856 (Zimmermeister Seyring). - Umbau von Wohn- und Wirtschaftsgebäuden; Umwandlung eines Wohnhauses in eine Stärkefabrik, 4. Jul. 1860 (Zimmermeister Seyring). - Abbruch einer Scheune und Neubau eines Stalls auf dem Wirtschaftshof, 11. Febr. 1861 (Zimmermeister Sittel). - Umbau eines Gebäudes zu einer Mahlmühle und eines Stalls zu einem Wohnhaus angefertigt, 13. Sept. 1862 und 14. Okt. 1862 (Zimmermeister Wilhelm Sittel). - Wirtschaftshof am Rande des Parks, zum Vorgang vom 21. Nov. 1862. - Vergrößerung eines Stalls; neuer Stall im Park, 29. Mai 1863 und 26. Jan. 1864 (Zimmermeister Wilhelm Sittel).  
*BLHA Rep. 6 B Osthavelland Nr. 524*
- 3677 Verpachtung des herrschaftlichen Gartens zu Marquardt 1846 - 1847  
*BLHA Rep. 37 Marquardt Nr. 1*

**Marxwalde (vor 1949 und seit 1991 Neuhardenberg), Kr. Märkisch-Oderland → Neuhardenberg**

**Marzahn (seit 1920 Berlin)**

Lit.: HOL VI, 361ff.

Siehe auch: 17

- 3678 Übergabe des Gutes Marzahn zur Nutzung an Panthaleon von Köckeritz und seine Erben an Stelle der versprochenen 5000 Reichstaler Gnadengeld; Inventare über Mobilien und Immobilien des Gutes von 1657 und 1681 1657 - 1681  
*BLHA Rep. 7 Köpenick Nr. 83*

**Maust, Kr. Spree-Neisse**

Lit.: HOLNL II, 75

- 3679 Erhöhung des Hofes vom Vorwerk Maust, Räumung des längs der Dorfhütung gelegenen Grabens und des durch das Feld gehenden sogenannten Schwarzen Grabens mit seinen Abzugsgräben 1775  
*BLHA Rep. 2 Kurmärkische Kammer D Nr. 7653*
- 3680 Ausbesserung des Vorwerkshofes und der Straße beim Vorwerk Maust 1797 - 1801  
*BLHA Rep. 2 Kurmärkische Kammer B Nr. 563*
- 3681 Bauten im Amte Cottbus 1776 - 1781  
 Enth. u.a.: Zeichnung einer neuen Scheune auf dem Vorwerk Maust angefertigt von Bethcke, 1776 (fol. 35).  
*BLHA Rep. 2 Kurmärkische Kammer B Nr. 494*
- 3682 Enth. u.a.: Zeichnung zur Erbauung eines massiven Ochsenstalles im Vorwerk Maust, Amt Cottbus, 1801 (fol. 234). 1788 - 1802  
*BLHA Rep. 2 Kurmärkische Kammer B Nr. 495*

### **Mechow, Kr. Ostprignitz-Ruppin**

Lit.: HOL I, 554ff.

- 3683 Bauten und Reparaturen auf dem Rittergut Mechow 1801 - 1836  
*BLHA Rep. 27 A Wittstock Nr. 128*

### **Medewitzerhütten, Kr. Potsdam-Mittelmark**

Lit.: HOL V, 262

- 3684 Maßnahmen zur Durchführung der Bodenreform in den Gemeinden des Kreises Zauch-Belzig; Medewitzerhütten 1947 - 1949  
 Enth. u.a.: Ausbau des Jagdschlusses zu einem Erholungsheim. - Lagepläne des Jagdschlusses.  
*BLHA Rep. 208 Ministerium für Land- und Forstwirtschaft Nr. 2272*

### **Mehrin, Kr. Märkisch-Oderland → Gieshof-Zelliner-Loose**

#### **Mehlsdorf bei Dahme, Kr. Teltow-Fläming**

Lit.: HOL X, 348ff.

- 3685 Reinkarte (I-II) des Rittergutes Mehlsdorf, angefertigt von C.C.L. Bock, 1849/1850 (1:3000) 1849 - 1850  
 Enth. u.a.: Gutslage.  
*BLHA Rep. 24 Jüterbog-Luckenwalde Karte 190 G u. 103 G*

**Mehrow, Kr. Barnim**

Lit.: HOL VI, 363ff.

- 3686 Ortschaftsverzeichnis des Kreises Niederbarnim  
Bd 1 1873 - 1888  
Enth. u.a.: Situationsplan des Vorwerkes Mehrow, jetzt Trappfelde genannt,  
angefertigt vom Königlichen Statistischen Büro (kol., 63,5 x 48,5, fol. 265).  
*BLHA Rep. 2 A Regierung Potsdam I Kom Nr. 1450*

**Meinsdorf, Kr. Teltow-Fläming → Herbersdorf**

**Melchow, Kr. Barnim**

Lit.: HOL VI, 366f.

Siehe auch: 682

- 3687 Bau des Vorwerkes Melchow 1697 - 1734  
*BLHA Rep. 2 Kurmärkische Kammer B Nr. 320*
- 3688 Bauten und Reparaturen im Amte Biesenthal und auf seinen Vorwerken  
Bd 4 1793 - 1803  
Enth. u.a.: Zeichnung zu Bauten auf dem Vorwerk Melchow, angefertigt von  
Bornstein, 1786: Neue Scheunen (fol. 297f.).  
*BLHA Rep. 2 Kurmärkische Kammer B Nr. 318*

**Mellenau, Kr. Uckermark**

Lit.: HOL VIII, 646f.

- 3689 Karte von Mellenau und angrenzender Teile der Crewitzer Heide (kol., 1:5000,  
38,5 x 47,4) o.J.  
Enth. u.a.: Gebäudelage Mellenau mit Gärten.  
*BLHA Rep. 37 Boitzenburg Karte 141 G*
- 3690 Drain-Karte von dem Gut Mellenau (1:4000, 61,2 x 52,7) 1884  
Enth. u.a.: Gebäudelage Gut Mellenau.  
*BLHA Rep. 37 Boitzenburg Karte 225 G*
- 3691 Postkarte mit der Ansicht des Schlosses Mellenau und den Autographen mehrerer  
weiblicher Mitglieder der Familie von Arnim 1900  
*BLHA Rep. 37 Liebenberg Nr. 984*

**Mellin, Kr. Uckermark**

Lit.: HOL VIII, 647f.

- 3692 Karte der Ländereien der Vorwerke Schmelze [Parlow] und Mellin aufgrund eines  
erbschaftlichen Liquidationsprozesses und gerichtlichen Verkaufs, vermessen von

- Regierungskondukteur C. Koppin (kol., 1:5000, 125 x 85,5) 1833  
 Enth. u.a.: Vorwerk Mellin mit Garten.  
*BLHA Rep. 37 Schmelze Karte 1 G*
- 3693 Übergabe des Amtes Grimnitz [Neugrimnitz] an den Krause 1756 - 1778  
 Enth. u.a.: Inventar des Vorwerks Mellin von 1765.  
*BLHA Rep. 2 Kurmärkische Kammer D Nr. 10010*
- 3694 Eintragung der Erbpachtvorwerke Schmelze [Parlow] und Mellin bei der Land-  
 feuersozietät und deren Aufnahme in das Grimnitzer Amtsfeuerkataster 1780  
 Enth. u.a.: Gebäudekataster von Mellin.  
*BLHA Rep. 2 Kurmärkische Kammer D Nr. 837*

### Meseberg, Kr. Oberhavel

Lit.: HOL II, 172f. - Duncker NA II, 387ff.

Siehe auch: 393

- 3695 Bodenreformangelegenheiten in den Gemeinden des Kreises Ruppín: Meseberg,  
 Schloss nach 1945  
 Enth. u.a.: Skizzen.  
*BLHA Rep. 238 Bodenkulturamt Neuruppín Nr. 205*
- 3696 Bau- und Retablissemmentsangelegenheiten von Meseberg 1787,  
 1814 - 1884  
 Enth. u.a.: Überwiegend maßstabgetreue Situationspläne von Wohn- und Wirt-  
 schaftsgebäuden auf dem Rittergut Meseberg: Anbau an Scheune, 1829. - Neubau  
 auf dem herrschaftlichen Gehöft, 4. Dez. 1829. - Neue Brennerei, 1834. - Neuer  
 Stall, 18. Juli 1837. - Neubau abgebrannter Gebäude, 13. Juni 1870. - Ziegelei auf  
 der Feldmark mit Lage des Gutes Meseberg, 29. Mai 1846; neues Spritzenhaus, 20.  
 März 1860 (Zimmermeister Klagemann). - Neuer Stall, 24. Apr. 1852; neues Torf-  
 räuchergebäude, 7. Aug. 1853 - Neuer Torfschuppen, 30. Jun. 1854. - Neue Fami-  
 liengruft, 9. Okt. 1857. - Neuer Stall, Febr. 1868; neue Wagenremise, Juni 1872  
 (Maurermeister Drescher).  
*BLHA Rep. 6 B Ruppín Nr. 1139*

### Metzelthin, Kr. Ostprignitz-Ruppín

Lit.: HOL II, 173ff.

- 3697 Handkarte des Rittergutes Metzelthin, angefertigt von Klähn, Forstabteilung  
 der Landwirtschaftskammer für die Provinz Brandenburg und Berlin (1:10000,  
 59 x 43) 1928  
 Enth. u.a.: Mit Hand nachgetragene Gebäudelage von Metzelthin.  
*BLHA Rep. 37 Metzelthin Karte 1 B*
- 3698 Bau- und Retablissemmentsangelegenheiten von Metzelthin  
 Bd 2 1862 - 1888  
 Enth. u.a.: Maßstabsgerechte Situationspläne von Wohn- und Wirtschaftsgebäu-

den auf dem Rittergut Metzelthin: Abbruch einer Baukammer und Neubau einer Remise, 22. Febr. 1862; Anbau an einer Scheune, 7. Jan. 1864 (Zimmermeister Sittel).

*BLHA Rep. 6 B Ruppın Nr. 1140*

### **Meyenburg, Kr. Prignitz**

Lit.: HOL I, 566ff.

- 3699 Pachtvertrag über das Rittergut Meyenburg zwischen Baltzer von Rohr zu Meyenburg und dem Pächter Daniel Balck zu Plaue sowie Inventar von Meyenburg 1632  
*BLHA Rep. 37 Meyenburg Nr. 55*
- 3700 Inventare von Meyenburg. Fragmente 1680, 1699  
*BLHA Rep. 37 Meyenburg Nr. 29*
- 3701 Inventar des Rittergutes Meyenburg 1728  
*BLHA Rep. 37 Meyenburg Nr. 30*
- 3702 Inventar des Rittergutes Meyenburg 1743  
*BLHA Rep. 37 Meyenburg Nr. 31*
- 3703 Bau von Gebäuden auf dem Rittergut Meyenburg 1822 - 1830  
*BLHA Rep. 27 A Wittstock Nr. 129*

### **Meyenburg, Kr. Uckermark**

Lit.: HOL VIII, 656f.

Siehe auch: 563, 3725 und 3726

- 3704 Die von mehreren Einsassen des Kreises Angermünde nachgesuchte Erlaubnis, Gebäude aufführen zu dürfen, ingleichen die Inhibierung der ohne Erlaubnis begonnenen Bauten. 1829 - 1832  
Enth. u.a.: Situationsplan von den Wohn- und Wirtschaftsgebäuden auf dem Vorwerk Meyenburg, zum Vorgang vom 16. Mai 1831.  
*BLHA Rep. 6 B Angermünde Nr. 60*
- 3705 Enth. u.a.: Situationsplan von Wirtschaftsgebäuden auf dem Rittergut Meyenburg, zum Vorgang vom 16. Sept. 1848. 1847 - 1848  
*BLHA Rep. 6 B Angermünde Nr. 65*

### **Mildenberg, Kr. Oberhavel**

Lit.: HOL VIII, 659ff.

- 3706 Amts- und Vorwerksbauten des Amtes Badingen 1775 - 1786  
Enth. u.a.: Situationsplan des Vorwerkes Mildenberg, angefertigt von Berger, 1779 (fol. 90).  
*BLHA Rep. 2 Kurmärkische Kammer B Nr. 238*

**Milmersdorf, Kr. Uckermark**

Lit.: HOL VIII, 661ff.

- 3707 Wirtschaftskarte des Rittergutes Milmersdorf, angefertigt durch Landmesser Mich-  
altseck (1:5000) 1920  
Enth. u.a.: Gebäudelage Milmersdorf.  
*BLHA Rep. 37 Milow Karte 1/2 G*
- 3708 Wirtschaftskarte des Rittergutes Milmersdorf, Waldzustand 1. Okt. 1920, nördlicher  
und südlicher Teil (2 Fotos, 1:10000, 33,8 x 21) 1920  
Enth. u.a.: Gebäudelage von Milmersdorf mit Gutsanlage.  
*BLHA Rep. 37 Milmersdorf Karte 1 C*
- 3709 Entwürfe von Carl Rechholtz zum Neubau des Schlosses Milmersdorf (Fotokopien)  
▶ 83 und 2 Ansichtskarten von Milmersdorf (1918)  
*BLHA Rep. 16 Nachlass Rechholtz Nr. 26*
- 3710 Schloss Milmersdorf in der Uckermark 1919 - 1920  
▶ 83f. Enth. u.a.: Lage- u. Höhenplan des Dorfes Milmersdorf. - Gesamtansicht des Schlos-  
ses. - Plan eines Um- und Erweiterungsbaues.- Entwürfe für einen Neubau. - Skizzen  
für ein gotisches Zimmer. - Zeichnungen und Skizzen zu verschiedenen Inneneinrich-  
tungen. - Entwürfe für Säulen, Kronleuchter, Fliesen, Eisengitter, Öfen, Kamine und  
Türen. - Tapetenmuster der Wiener Werkstätte (Entwerfer Dagobert Peche).  
*BLHA Rep. 16 Nachlass Rechholtz Nr. 59*
- 3711 Maßnahmen zur Durchführung der Bodenreform in den Gemeinden des Kreises  
Templin: Milmersdorf 1946 - 1950  
Enth. u.a.: Karte vom Schloss Milmersdorf.  
*BLHA Rep. 208 Ministerium für Land- und Forstwirtschaft Nr. 1973*

**Mittweide, Kr. Oder-Spree**

Lit.: HOLNL I, 204f. - Houwald III, 171ff.

- 3712 Karte der Feldmark Mittweide, vermessen 1822, kopiert von Lichtenhayn, 1826  
(1:5000) 1822, 1826  
Enth. u.a.: Gutslage.  
*BLHA Rep. 24 Lübben Karte 53 G*
- 3713 Haupteinrichtungsplan für die Rittergüter Mittweide und Skuhlen (kol., 1:12500,  
66 x 52,5) 1836 - 1837  
Enth. u.a.: Gebäudelage Mittweide.  
*BLHA Rep. 3 B Regierung Frankfurt (Oder) Karte 353 A*
- 3714 Gebäudeinventar des Gutes Mittweide und des Vorwerks Skuhlen 1901 - 1913  
Enth. u.a.: Zeichnungen.  
*BLHA Rep. 27 A Cottbus Nr. 122*
- 3715 Baubestandsbuch der Domäne Mittweide, Kr. Lübben. Beschreibungen 1931 - 1943  
*BLHA Rep. 27 A Cottbus Nr. 124*

- 3716 Baubestandsbuch der Domäne Mittweide, Kr. Lübben. Zeichnungen 1931, 1934  
*BLHA Rep. 27 A Cottbus Nr. 125*
- 3717 Feuerversicherungstaxen für die Gebäude des Hausfideikommissantes Mittweide  
mit dem Vorwerk Skuhlen 1905 - 1927  
*BLHA Rep. 27 A Cottbus Nr. 123*
- 3718 Gefolgschaftswohnungen auf der Domäne Mittweide 1937  
*BLHA Rep. 27 A Cottbus Nr. 128*

### Mlode, Kr. Oberspreewald-Lausitz

Lit.: HOLNL I, 332f. - Houwald IV.2, 177ff.  
Siehe auch: 3576, 3577, 3584 und 4947

- 3719 Karte von der Feldmark Mlode, aufgenommen von Regierungsgeometer A.L.C.  
Lehmann, kopiert von C. Knick (kol., ca. 1:3000, 99,9 x 67,5) 1844, 1845  
Enth. u.a.: Gebäude.  
*BLHA Rep. 37 Lübbenau Karte 73 G*

### Mochlitz, Kr. Dahme-Spreewald

Lit.: HOLNL I, 206f. - Houwald III, 231ff.

- 3720 Karte der Feldmark des Dorfes Mochlitz, aufgenommen 1852, kopiert von Lort-  
zing, 1855 (1:2500) (1852) 1855  
Enth. u.a.: Gutslage.  
*BLHA Rep. 24 Lübben Karte 54 G*
- 3721 Karte von den projektierten Pachtparzellen des Rittergutes Mochlitz (1:3000, kol.  
Handzeichnung) 1888  
Enth. u.a.: Ortslage mit Gut.  
*BLHA Rep. 37 Lieberose Karte 79 G*
- 3722 Forstkarte des Waldgutes Lieberose, Trebitzer Revier, angefertigt nach dem Befund  
bei Beginn des Forstjahres 1930 durch die Forstabteilung der Landwirtschaftskammer  
für die Provinz Brandenburg und für Berlin (Druck von Bogdan Gisevius, nachtr. kol.,  
1:25000, 39 x 41) 1930  
Enth. u.a.: Gebäudelage Mochlitz.  
*BLHA Rep. 37 Lieberose Karte 135 B*
- 3723 Forstkarte des Waldgutes Lieberose, Trebitzer Revier, angefertigt von der Forstabteil-  
ung der Landesbauernschaft Kurmark, Klähn (Druck Bogdan Gisevius, nachtr. kol.,  
1:10000, 76,5 x 89) 1939  
Enth. u.a.: Gebäudelage Mochlitz.  
*BLHA Rep. 37 Lieberose Karte 140 A*

**Möglin, Kr. Märkisch-Oderland**

Lit.: HOL VI, 370f.

- 3724 Feldmark von Möglin (Fotokopie der Karte von 1815, ca. 1:10000, 36,7 x 29) 1815  
 Enth. u.a.: Gebäudelage des Gutes mit Gutsgarten.  
*BLHA Rep. 37 Möglin Karte 1 C*

**Monplaisir (seit 1928 Schwedt)**

Lit.: HOL VIII, 671f.

- 3725 Beschreibung der herrschaftlichen Gebäude im Amt Schwedt, in Hohenkränig, Niederkränig, Saathen, Grabow, Nahausen, Meyenburg, Bergholz [Berkholz], Heinersdorf, Schönermark, der 17 Kossätenhöfe in Blumenhagen, Hohenfelde, Garow, Peetzig, der Vorwerksgebäude bei Vierraden, des Zollhauses zu Stendalichin (die ersten 22 Seiten, die letzten Seiten fehlen) (1771)  
 Enth. u.a.: Beschreibung der Gebäude: Wohnhaus (fol. 282). - Schäferwohnung (fol. 292). - Scheunen und Ställe (fol. 296). - „Das Lust Schloss als ein Ruderum von Mon Plaisir“ (fol. 299). - Häuser im Küchengarten (fol. 300).  
*BLHA Rep. 37 Schwedt-Vierraden Nr. 410*
- 3726 Prästationstabellen, Grenzsachen, Inventarien usw. der Dörfer Wildenbruch, Roderbeck, Uchtdorf, Rörichen, Jägersdorf, Stresow, Linde, Lindow, Gornow, Käselitz, Brusenfelde, Rohrsdorf, Gaebelsdorf, Marienthal, Neuendorf, Liebenow, Ruffen, Neuengrape, Schwedt, Monplaisir, Hohenkränig, Niederkränig, Saathen, Grabow, Reichenfelde, Nahausen, Meyenburg, Bergholz [Berkholz], Heinersdorf, Schönermark, Blumenhagen, Hohenfelde, Gathow, Nipperwiese, Peetzig, Vierraden 1750 - 1768  
 Enth. u.a.: Beschreibung des herrschaftlichen Gartens Monplaisir.  
*BLHA Rep. 37 Schwedt-Vierraden Nr. 390*
- 3727 Übergabe des Schlosses und der Gärten und allen dazugehörigen Gebäuden zu Schwedt und Monplaisir an das königliche Hofmarschallamt 1816 - 1829  
 Enth. u.a.: Auszug aus dem Etat der Schlossgärten Schwedt und Monplaisir (fol. 6-9). - Inventar der Schlossgärten Schwedt und Monplaisir (fol. 61-67).  
*BLHA Rep. 37 Schwedt-Vierraden Nr. 1377*

**Moor, Kr. Uckermark**

Lit.: HOL VIII, 672

Siehe auch: 1116, 1119 und 1120

- 3728 Amts- und Vorwerksreparaturen im Amt Brüssow 1800 - 1803  
 Enth. u.a.: Zeichnung zum Bau eines neuen Pächterhauses auf dem Vorwerk Moor im Amt Brüssow, 1799 (fol. 106).  
*BLHA Rep. 2 Kurmärkische Kammer B Nr. 417*

### Möthlow, Kr. Havelland

Lit.: HOL III, 240ff.

- 3729 Genehmigung von Neubauten im Kreise Westhavelland in den Jahren 1852-1854 1851 - 1854  
Enth. u.a.: Maßstabsgetreuer Situationsplan von Wohn- und Wirtschaftsgebäuden auf dem Rittergut Möthlow zum Neubau eines Stalles, 14. Mai 1854 (Zimmermeister Kluge).  
*BLHA Rep. 6 B Westhavelland Nr. 755*
- 3730 Genehmigung von Neubauten im Kreise Westhavelland in den Jahren 1869-1872 1869 - 1872  
Enth. u.a.: Maßstabsgerechter Situationsplan von Wohn- und Wirtschaftsgebäuden auf dem Gut Möthlow zum Bau neuer Wirtschaftsgebäude, 25. Juni 1872 (Maurermeister Bohold).  
*BLHA Rep. 6 B Westhavelland Nr. 759*

### Muckwar, Kr. Oberspre-Lausitz

Lit.: HOLNL I, 333f.- Houwald IV.2, 183ff

Siehe auch: 3

- 3731 Karte vom Forstrevier Muckwar der gräflichen Oberförsterei Altdöbern (Kol. Handzeichnung, 1:5000, 34 x 58,4) 1887  
Enth. u.a.: Gebäudelage Vorwerk Muckwar.  
*BLHA Rep. 37 Altdöbern Karte 5 C*
- 3732 Situationsplan der Gemeindefeldmark Muckwar, angefertigt nach der Separationskarte durch Rehmer (Kol. Handzeichnung, ca. 1:4000, 66 x 53,9) 1931  
Enth. u.a.: Gebäudelage des Gutes.  
*BLHA Rep. 37 Altdöbern Karte 4 A*

### Mühlenbeck, Kr. Oberhavel

Lit.: HOL VI, 384ff.

- 3733 Bauten und Reparaturen im Amt Mühlenbeck 1777 - 1784  
*BLHA Rep. 2 Kurmärkische Kammer B Nr. 1304*
- 3734 *BLHA Rep. 2 Kurmärkische Kammer B Nr. 1305* 1785 - 1788
- 3735 *BLHA Rep. 2 Kurmärkische Kammer B Nr. 1306* 1788 - 1791
- 3736 *BLHA Rep. 2 Kurmärkische Kammer B Nr. 1307* 1791 - 1798
- 3737 *BLHA Rep. 2 Kurmärkische Kammer B Nr. 1308* 1798 - 1803
- 3738 *BLHA Rep. 2 Kurmärkische Kammer B Nr. 1309* 1804 - 1809
- 3739 Bauten und Reparaturen auf dem Amt Mühlenbeck 1809 - 1817  
*BLHA Rep. 2 A Regierung Potsdam III D Nr. 11700*
- 3740 *BLHA Rep. 2 A Regierung Potsdam III D Nr. 11701* 1810 - 1814
- 3741 *BLHA Rep. 2 A Regierung Potsdam III D Nr. 11702* 1824 - 1828

- 
- |      |   |             |
|------|---|-------------|
| 3742 | Inventar des Amtes Mühlenbeck<br><i>BLHA Rep. 2 Kurmärkische Kammer D Nr. 12684/1</i>   | 1732        |
| 3743 | Inventar des Amtes Mühlenbeck<br><i>BLHA Rep. 2 Kurmärkische Kammer D Nr. 12684/2</i>   | 1774        |
| 3744 | Inventar des Amtes Mühlenbeck<br><i>BLHA Rep. 2 Kurmärkische Kammer D Nr. 12685</i>   | 1772 - 1774 |
| 3745 | Inventar des Amtes Mühlenbeck<br><i>BLHA Rep. 2 Kurmärkische Kammer D Nr. 430</i>   | 1807 - 1808 |
| 3746 | Inventar der bei den Vorwerken Mühlenbeck und Summt befindlichen Obst- und wilden Bäume<br>Enth. u.a.: Inventar der Bäume in den Vorwerks-, Küchen- und Lustgärten.<br><i>BLHA Rep. 2 A Regierung Potsdam III D Nr. 11698</i> | 1828        |
| 3747 | Feuersozietätsangelegenheiten und Revision der Gebäude<br>Enth. u.a.: Gebäuderevision Mühlenbeck.<br><i>BLHA Rep. 37 Schönfließ Nr. 231</i>   | 1841        |

### Mühlenhof → Berlin-Mühlenhof

### Münchehofe (Märkische Schweiz), Kr. Märkisch-Oderland

Lit.: HOL VII, 314ff.

Siehe auch: 1182

- |      |   |             |
|------|---|-------------|
| 3748 | Maßnahmen zur Durchführung der Bodenreform in den Gemeinden des Kreises Lebus: Münchehofe<br>Enth. u.a.: Lageplan, Grundrisse und Ansichten des Herrenhauses in Münchehofe.<br><i>BLHA Rep. 208 Ministerium für Land- und Forstwirtschaft Nr. 775</i> | 1945 - 1951 |
|------|---|-------------|

### Münchehofe, Kr. Dahme-Spreewald

Lit.: HOL IX, 178ff.

- |      |   |             |
|------|---|-------------|
| 3749 | Bewirtschaftung und Bauten auf der Domäne Münchehofe (Handakte)<br>Enth. u.a.: Lagepläne der Domäne Münchehofe: Hauptgehöft, Wirtschaftsgebäude, 15. Juli 1929.<br><i>BLHA Rep. 2 A Regierung Potsdam III D Nr. 28193/1</i>   | 1932 - 1938 |
| 3750 | Forstkarte des Waldgutes Lieberose, Lieberoser Revier, Zustand 1. Juli 1939, angefertigt durch die Forstabteilung der Landesbauernschaft Kurmark (Druck von Bogdan Gisevius, 1:5000, 56,5 x 81,5)<br>Enth. u.a.: Gebäudelage Münchehofe.<br><i>BLHA Rep. 37 Lieberose Karte 137 A</i> | 1939        |
| 3751 | Bauten und Reparaturen an den Amtsgebäuden zu Münchehofe und Groß Eichholz  |             |

	Bd 1	1885 - 1904
	<i>BLHA Rep. 37 Königs Wusterhausen Nr. 888</i>	
3752	Bd 2	1904 - 1914
	<i>BLHA Rep. 37 Königs Wusterhausen Nr. 889</i>	
3753	Bd 3	1914 - 1919
	<i>BLHA Rep. 37 Königs Wusterhausen Nr. 890</i>	
3754	Bd 4	1919 - 1924
	<i>BLHA Rep. 37 Königs Wusterhausen Nr. 891</i>	
3755	Bd 5	1924 - 1927
	<i>BLHA Rep. 37 Königs Wusterhausen Nr. 892</i>	
3756	Neubauten auf der Domäne Münchehofe	
	Bd 1	1927 - 1940
	<i>BLHA Rep. 2 A Regierung Potsdam III D Nr. 28187</i>	
3757	Neubauten auf der Domäne Münchehofe	
	Bd 2	1941 - 1945
	<i>BLHA Rep. 2 A Regierung Potsdam III D Nr. 28188</i>	
3758	Bauangelegenheiten und Instandsetzungssachen von Münchehofe und Kossenblatt (Fragmente)	1902 - 1908, 1856 - 1879
	Enth. u.a.: Rechnungen von Bauangelegenheiten auf dem Gut zu Münchehofe.	
	<i>BLHA Rep. 37 Königs Wusterhausen, Hofbauamt Nr. 63</i>	
3759	Bauangelegenheiten auf dem Gut zu Münchehofe	1906 - 1914
	Enth. u.a.: Rechnungen von Bauangelegenheiten auf dem Gut zu Münchehofe.	
	<i>BLHA Rep. 37 Königs Wusterhausen, Hofbauamt Nr. 22</i>	
3760	Bauangelegenheiten des Gutes zu Münchehofe	1916 - 1924
	Enth. u.a.: Rechnungen von Bauangelegenheiten auf dem Gut zu Münchehofe.	
	<i>BLHA Rep. 37 Königs Wusterhausen, Hofbauamt Nr. 24</i>	
3761	Fliegerschäden in Münchehofe	1944 - 1945
	<i>BLHA Rep. 2 A Regierung Potsdam III D Nr. 28195</i>	
3762	Pacht- und Bauangelegenheiten der Domäne Münchehofe	1945
	Enth. u.a.: Gutachten über den Baubestand.	
	<i>BLHA Rep. 2 A Regierung Potsdam III D Nr. 28174</i>	
3763	Baubereisung des Gutes zu Münchehofe	(1898 - 1924)
	<i>BLHA Rep. 37 Königs Wusterhausen, Hofbauamt Nr. 23</i>	
3764	Gebäudeinventar von Münchehofe mit Vorwerk Groß Eichholz	1899 - 1924
	<i>BLHA Rep. 2 A Regierung Potsdam III D Nr. 28175</i>	
3765	Inventarverzeichnis des Gutes Münchehofe	1907 - 1926
	<i>BLHA Rep. 37 Königs Wusterhausen Nr. 358</i>	
3766	Baubestandsbuch der Domäne Münchehofe mit Vorwerk Groß Eichholz. Zeichnungen	
	Bd 1	1931 - 1940
	<i>BLHA Rep. 2 A Regierung Potsdam III D Nr. 28176</i>	

- 3767 Baubestandsbuch der Domäne Münchehofe mit Vorwerk Groß Eichholz. Beschreibungen  
Bd 2 1931 - 1941  
*BLHA Rep. 2 A Regierung Potsdam III D Nr. 28177*
- 3768 Baubestandsbuch des Hauptgehöfts: Pächterhaus. Beschreibung  
Bd 1a 1929 - 1940  
*BLHA Rep. 2 A Regierung Potsdam III D Nr. 28178*
- 3769 Baubestandsbuch des Hauptgehöfts: Pächterhaus. Zeichnungen  
Bd 1b 1929  
*BLHA Rep. 2 A Regierung Potsdam III D Nr. 28179*
- 3770 Baubestandsbuch des Hauptgehöfts: Beschreibungen. Beschreibung  
Bd 2a 1929 - 1939  
*BLHA Rep. 2 A Regierung Potsdam III D Nr. 28180*
- 3771 Baubestandsbuch des Hauptgehöfts: Wirtschaftsgebäude. Zeichnungen  
Bd 2b 1929 - 1939  
*BLHA Rep. 2 A Regierung Potsdam III D Nr. 28181*
- 3772 Versicherungen der Gebäude der Domäne Münchehofe gegen Feuerschäden  
Enth. u.a.: Lageplan des Hausfideikommissamtsguts, 1913 (1:500).  
*BLHA Rep. 2 A Regierung Potsdam III D Nr. 28196*
- 3773 Taxen, Kataster und Rekapitulationen von den beim Domänenfeuerschädenverband versicherten Gebäuden der Domäne Münchehofe  
1927 - 1944  
*BLHA Rep. 2 A Regierung Potsdam III D Nr. 28197*
- 3774 Neubau einer Tiefpumpanlage auf der Domäne Münchehofe  
1939 - 1940  
*BLHA Rep. 2 A Regierung Potsdam III D Nr. 28191*

**Nackel, Kr. Ostprignitz-Ruppin**

Lit.: HOL II, 182ff.

- 3775 Bau- und Retablissemmentsangelegenheiten von Nackel  
Bd 3 1861 - 1895  
Enth. u.a.: Situationsplan zum Abbruch und Neubau eines Stalles auf dem Rittergut Nackel, 21. Febr. 1863.  
*BLHA Rep. 6 B Ruppin Nr. 1144*

**Nauen, Kr. Havelland**

Lit.: HOL III, 246ff.

Siehe auch: Berge (Amtssitz)

- 3776 Bauten und Reparaturen im Amt Nauen  
1770 - 1776  
*BLHA Rep. 2 Kurmärkische Kammer B Nr. 1371*
- 3777 *BLHA Rep. 2 Kurmärkische Kammer B Nr. 1372* 1777 - 1782
- 3778 *BLHA Rep. 2 Kurmärkische Kammer B Nr. 1373* 1783 - 1788

3779	Bd 6 <i>BLHA Rep. 2 Kurmärkische Kammer B Nr. 1374</i>	1788 - 1793
3780	Bd 7 <i>BLHA Rep. 2 Kurmärkische Kammer B Nr. 1375</i>	1793 - 1799
3781	Bd 8 <i>BLHA Rep. 2 Kurmärkische Kammer B Nr. 1376</i>	1799 - 1802
3782	Bd 9 <i>BLHA Rep. 2 Kurmärkische Kammer B Nr. 1377</i>	1803 - 1805
3783	<i>BLHA Rep. 2 A Regierung Potsdam III D Nr. 12740</i>	1806 - 1810
3784	<i>BLHA Rep. 2 A Regierung Potsdam III D Nr. 12741</i>	1809 - 1816
3785	<i>BLHA Rep. 2 A Regierung Potsdam III D Nr. 12742</i>	1816 - 1819
3786	Bauten und Reparaturen auf dem Amt Nauen und den Vorwerken Bd 13 <i>BLHA Rep. 2 A Regierung Potsdam III D Nr. 12743</i>	1819 - 1824
3787	Bd 14 <i>BLHA Rep. 2 A Regierung Potsdam III D Nr. 12744</i>	1824 - 1828
3788	Bd 15 <i>BLHA Rep. 2 A Regierung Potsdam III D Nr. 12745</i>	1828 - 1831
3789	Bd 16 <i>BLHA Rep. 2 A Regierung Potsdam III D Nr. 12746</i>	1831 - 1836
3790	Bd 17 <i>BLHA Rep. 2 A Regierung Potsdam III D Nr. 12747</i>	1836 - 1844
3791	Bd 18 <i>BLHA Rep. 2 A Regierung Potsdam III D Nr. 12748</i>	1844 - 1849
3792	Bd 19 <i>BLHA Rep. 2 A Regierung Potsdam III D Nr. 12749</i>	1849 - 1852
3793	Bd 20 <i>BLHA Rep. 2 A Regierung Potsdam III D Nr. 12750</i>	1853 - 1866
3794	Bd 21 <i>BLHA Rep. 2 A Regierung Potsdam III D Nr. 12751</i>	1867 - 1883
3795	Bd 22 <i>BLHA Rep. 2 A Regierung Potsdam III D Nr. 12752</i>	1884 - 1885
3796	Bd 23 <i>BLHA Rep. 2 A Regierung Potsdam III D Nr. 12753</i>	1886 - 1887
3797	Bd 24 <i>BLHA Rep. 2 A Regierung Potsdam III D Nr. 12754</i>	1888 - 1889
3798	Bd 25 <i>BLHA Rep. 2 A Regierung Potsdam III D Nr. 12755</i>	1889 - 1890
3799	Bd 26 <i>BLHA Rep. 2 A Regierung Potsdam III D Nr. 12756</i>	1891 - 1892
3800	Bd 27 <i>BLHA Rep. 2 A Regierung Potsdam III D Nr. 12757</i>	1892 - 1895

- 3801 Bd 28 1895 - 1896  
*BLHA Rep. 2 A Regierung Potsdam III D Nr. 12758*
- 3802 Inventar des Amtes Nauen 1742, 1754 - 1779  
*BLHA Rep. 2 Kurmärkische Kammer D Nr. 13351*
- 3803 Anfertigung eines Inventars der Amtsgebäude (1742, 1754),  
 1785 - 1793, 1807  
*BLHA Rep. 7 Nauen Nr. 229*
- 3804 Inventar des Amtes Nauen 1785 - 1840  
*BLHA Rep. 2 A Regierung Potsdam III D Nr. 12673*
- 3805 Revision der Taxen von den Domänengebäuden im Amt Nauen 1860 - 1896  
*BLHA Rep. 2 A Regierung Potsdam III D Nr. 12934*

### Nebendorf, Kr. Oberlausitz-Spreewald

Lit.: HOLNL I, 336 - Houwald IV,2, 200ff.

- 3806 Reinkarte der Feldmark des Rittergutes Nebendorf aufgenommen von Loeffler,  
 1842, kopiert von Jaeschke, 1847 (1:3000) (1842) 1847  
 Enth. u.a.: Gebäudelage des Gutes.  
*BLHA Rep. 24 Calau Karte 84 G*

### Nennhausen, Kr. Havelland

Lit.: HOL III, 251ff. - Duncker NA II, 392ff.

- 3807 Genehmigung von Neubauten im Kreise Westhavelland in den Jahren 1832-1833  
 Bd 18 1832 - 1833  
 Enth. u.a.: Maßstabsgerechter Situationsplan von einem Teil der Gebäude auf dem herrschaftlichen Gute zu Nennhausen zum Abbruch und Neubau eines Stalles, 14. Apr. 1833 (Zimmermeister Grüneberg).  
*BLHA Rep. 6 B Westhavelland Nr. 743*
- 3808 Genehmigung von Neubauten im Kreise Westhavelland im Jahre 1850 1850  
 Enth. u.a.: Maßstabsgetreuer Situationsplan von Wohn- und Wirtschaftsgebäuden auf dem Rittergut Nennhausen zur Versetzung eines Schweinestalls, 24. Okt. 1850 (Maurermeister F. Wiese).  
*BLHA Rep. 6 B Westhavelland Nr. 753*
- 3809 Genehmigung von Neubauten im Kreise Westhavelland im Jahre 1855 1854 - 1859  
 Enth. u.a.: Maßstabsgetreues Profil von dem durch einen neuen Anbau zu erweiternden Gewächshaus des Ritterguts Nennhausen, 20. März 1755 (Wiese).  
*BLHA Rep. 6 B Westhavelland Nr. 756*
- 3810 Genehmigung von Neubauten im Kreise Westhavelland in den Jahren 1864-1868 1863 - 1869  
 Enth. u.a.: Teilweise maßstabsgetreue Situationspläne von Wirtschaftsgebäuden auf dem Rittergut Nennhausen: Erweiterung eines Stallgebäudes, 25. Febr. 1864; Bau eines Stalls und eines Torfschuppens, 9. Aug. 1864; Aufstellung einer Mehl-

und Schrotmühle, 17. Aug. 1864 (Maurermeister E. Wedel).

*BLHA Rep. 6 B Westhavelland Nr. 758*

- 3811 Genehmigung von Neubauten im Kreise Westhavelland in den Jahren 1869-1872 1869 - 1872  
Enth. u.a.: Maßstabsgerechter Situationsplan von einem Teil der Wirtschaftsgebäude auf dem Rittergut Nennhausen zum Bau einer neuen Scheune, 30. Juni 1871 (Maurermeister E. Wedel).  
*BLHA Rep. 6 B Westhavelland Nr. 759*

### Netzeband, Kr. Ostprignitz-Ruppin

- 3812 Beschreibung des Gutes Netzeband 1826 - 1909  
*BLHA Rep. 37 Berlitt und Kötzlin Nr. 202*

### Netzow, Kr. Uckermark

Lit.: HOL VIII, 692f.

Siehe auch: 5889

- 3813 Vorwerk Netzow (kol., 1:9000, 87 x 54,4) 1727  
Enth. u.a.: Gebäudelage des Vorwerks Netzow.  
*BLHA Rep. 37 Boitzenburg Karte 54 G*
- 3814 Situationspläne der Dörfer der Grafschaft Boitzenburg und der Rittergüter und Vorwerke 1777  
Enth. u.a.: Situationsplan des Ritterguts Netzow (fol. 33).  
*BLHA Rep. 37 Boitzenburg Nr. 396*
- 3815 Karte von dem Vorwerk Netzow, dessen Fluren und Umgebung, gemessen durch J.C. Draeschke (kol., 1:4500, 110,8 x 65,8) 1779  
Enth. u.a.: Gebäude und Anlagen des Vorwerks Netzow.  
*BLHA Rep. 37 Boitzenburg Karte 36 G*
- 3816 Pläne von Rittergütern und Vorwerken (1782 - 1827)  
Enth. u.a.: Karte von dem Vorwerk Netzow, 1810, 1825 (1:6300, 69 x 55,8).  
*BLHA Rep. 37 Boitzenburg Karte 106 A*
- 3817 Situationsplan von den Gebäuden zu Netzow (kol., 1:470, 42 x 52,1) o.J.  
*BLHA Rep. 37 Boitzenburg Karte 38 G*
- 3818 Baubuch der Zichower Administrationskasse 1825 - 1826  
Enth. u.a.: Kostenanschlag zum Bau eines Waschhauses auf dem Rittergut Netzow.  
*BLHA Rep. 37 Boitzenburg Nr. 4644*
- 3819 Bausachen des Rittergutes Netzow 1919 - 1933  
Enth. u.a.: Bauzeichnungen.  
*BLHA Rep. 37 Zichow Nr. 547*

**Neuburg, Kr. Prignitz**

Lit.: HOL I, 605ff.

- 3820 Zweite Reinkarte von den Feldmarken der Rittergüter Klein Breese und Neuburg,  
Kr. Westprignitz, aufgenommen durch Fostilovius (1:2500) 1864  
*BLHA Rep. 37 Klein Breese Karte 1 G*
- 3821 Zweite Reinkarte von den Feldmarken der Rittergüter Klein Breese und Neuburg,  
Kr. Westprignitz, Sektion II 1902  
*BLHA Rep. 37 Klein Breese Karte 2 G*

**Neu Döbern, Kr. Oberspreewald-Lausitz**

Lit.: HOLNL I, 265 - Houwald IV.1, 261ff.

- 3822 Karte der Feldmark Neu Döbern und Rettchensdorf aufgenommen 1825 von Nacke 1825  
(1:4000)  
Enth. u.a.: Gebäudelage Neu Döbern mit Schloss und Park.  
*BLHA Rep. 24 Calau Karte 85 G*

**Neudorf (Neudörfchen), Kr. Barnim**

Lit.: HOL VI, 392f.

Siehe auch: 3114

- 3823 Karte des Schutzbezirktes Prennden der Gräflich von Redernschen Oberförsterei Lanke [ca. 1900]  
(kol. Druck, 1:20000, 43,8 x 36,8)  
Enth. u.a.: Gebäudelage Gut Neudorf.  
*BLHA Rep. 37 Greiffenberg Karte 2 B*

**Neudorf, Kr. Uckermark**

Lit.: HOL VIII, 693f.

- 3824 Bau des Schafstalles zu Neudorf 1822 - 1825  
Enth. u.a.: Auslagen für Reparaturen und Bauten auf dem Gut Neudorf, 30. Dez.  
1824.  
*BLHA Rep. 37 Bärwalde-Wiepersdorf Nr. 1203*
- 3825 Schreiben des Baumeisters Walter an den Anwalt von Danneberg wegen der vom  
Oberschenk von Arnim auf Kölpin angeordneten Bauten nebst zwei Zeichnungen 1861  
Enth. u.a.: Zeichnung einer neu zu erbauenden Scheune auf dem Gut Neudorf,  
angefertigt von Danleitner, o.J.- Situationsplan der Gutsgebäude von Neudorf  
wegen des Anbaus am herrschaftlichen Wohnhaus, o.J.  
*BLHA Rep. 37 Bärwalde-Wiepersdorf Nr. 1204*

- 3826 Inventarverzeichnis des Rittergutes Neudorf und Auszug aus der Wirtschaftsrechnung von Alt-Kölpin 1879 - 1890  
*BLHA Rep. 37 Bärwalde-Wiepersdorf Nr. 1198*

### Neuendorf am See, Kr. Dahme-Spreewald

Lit.: HOL IX, 184ff.

- 3827 1. Reinkarte der Feldmark Neuendorf, Amt Krausnick, angefertigt von Pollack, 1827 (1:3000) 1823  
Enth. u.a.: Lage des Vorwerks.  
*BLHA Rep. 24 Beeskow-Storkow Karte 113 G*

### Neuendorf, Kr. Dahme-Spreewald

Lit.: HOLNL I, 92 - Houwald V, 321ff.

- 3828 Bau-Consense 1849 - 1867  
Enth. u.a.: Situationspläne von Wohn- und Wirtschaftsgebäuden auf dem Rittergut Neuendorf: Reparaturen, 24. Mai 1849. - Neuer Backofen, 25. März 1856 (Maurermeister Schmidt). - Neue Ställe, 17. März 1862; Abbruch und Neubau eines Stalls, 28. März 1863.  
*BLHA Rep. 37 Neuendorf Nr. 212*
- 3829 Schriftstücke über den Guss der Hofglocke für die Gutsherrschaft zu Neuendorf 1873 - 1874  
*BLHA Rep. 37 Neuendorf Nr. 80/1*
- 3830 Baurechnungen über das herrschaftliche Wohnhaus Nr. 1 zu Neuendorf 1891, 1900 - 1905  
*BLHA Rep. 37 Neuendorf Nr. 80/2*

### Neuendorf, Kr. Ostprignitz-Ruppin

Lit.: HOL I, 609f.

- 3831 Maßnahmen zur Durchführung der Bodenreform in den Gemeinden des Kreises Osthavelland: Zernitz 1946 - 1951  
Enth. u.a.: 2 Lagepläne vom ehemaligen Herrenhaus Neuendorf.  
*BLHA Rep. 208 Ministerium für Land- und Forstwirtschaft Nr. 1524*

### Neuenhagen, Kr. Märkisch-Oderland

Lit.: HOL VI, 395ff.

- 3832 Bau des Vorwerks Neuenhagen 1726 - 1729  
*BLHA Rep. 2 Kurmärkische Kammer B Nr. 152*
- 3833 Maßnahmen zur Durchführung der Bodenreform in den Gemeinden des Kreises Niederbarnim: Neuenhagen 1945 - 1951  
Enth. u.a.: Zeichnung für den Umbau des Gutshauses als Schulgebäude. - Ansicht-

ten und Grundrisse der Nebengebäude sowie des Schlosses.

*BLHA Rep. 208 Ministerium für Land- und Forstwirtschaft Nr. 1133*

- 3834 Maßnahmen zur Durchführung der Bodenreform in den Gemeinden des Kreises Oberbarnim: Neuenhagen 1946 - 1951  
 Enth. u.a.: Zeichnung des Gutshauses Neuenhagen. - Lageplan der Gemarkung Neuenhagen mit Lage des Gutshauses.  
*BLHA Rep. 208 Ministerium für Land- und Forstwirtschaft Nr. 1235*

## Neuer Garten → Potsdam-Neuer Garten

### Neues Palais (seit 1928 Potsdam)

Lit.: HOL III, 268

- 3835 Geschichtliche Nachrichten über bauliche Umgestaltungen und Neuausführungen im Gartenrevier Neues Palais 1890 - 1915  
*BLHA Rep. 27 A I Potsdam Nr. 72*
- 3836 Entwurf eines Kostenanschlages zum Neubau des Marstallgebäudes beim Neuen Palais, 2. Projekt 1891  
*BLHA Rep. 27 A I Potsdam Nr. 74*
- 3837 Baupläne und Verhandlungen über den Einbau einer Warmwasserheizung in das Neue Palais in Potsdam- Sanssouci 1910, 1949  
*BLHA Rep. 27 A I Potsdam Nr. 75*
- 3838 Rechnungen und Kostenanschläge über Bau- und Instandsetzungsarbeiten an Gebäuden in Sanssouci, Revier Neues Palais, Gartenhaus bei Wildpark 1904 - 1946  
*BLHA Rep. 27 A I Potsdam Nr. 73*
- 3839 Rechnungen, Kostenanschläge und Baupläne von Gebäudeinstandsetzungsarbeiten in Sanssouci, Revier Neues Palais, Neuer Marstall 1919 - 1947  
*BLHA Rep. 27 A I Potsdam Nr. 76*
- 3840 Rechnungen und Kostenanschläge über Bau- und Instandsetzungsarbeiten und Gebäudemietwertfestsetzungen in Sanssouci, Revier Neues Palais und Communs II 1929 - 1949  
*BLHA Rep. 27 A I Potsdam Nr. 78*
- 3841 Rechnungen, Kostenanschläge, Baupläne und Verhandlungen über Bau- und Instandsetzungsarbeiten am Neuen Palais in Potsdam-Sanssouci 1930 - 1940  
*BLHA Rep. 27 A I Potsdam Nr. 81*
- 3842 Rechnungen und Kostenzusammenstellungen über Bau- und Instandsetzungsarbeiten an Gebäuden im Revier Neues Palais, Commun I und Alter Marstall 1930 - 1946  
*BLHA Rep. 27 A I Potsdam Nr. 141*
- 3843 Rechnungen, Kostenanschläge, Baupläne und Verhandlungen über Bau- und Instandsetzungsarbeiten am Schweizerhaus, an der Wagenremise und am Marstall im Revier Sanssouci 1908 - 1944  
*BLHA Rep. 27 A I Potsdam Nr. 116*

- 3844 Bauliche Instandhaltung der Communs bei dem Neuen Palais als Polizeidienstgebäude 1924 - 1928  
*BLHA Rep. 2 A Regierung Potsdam I Hb Nr. 941*
- 3845 Parkanlagen und Denkmalsangelegenheiten in und bei Potsdam 1924 - 1940  
 Bd 1  
 Enth. u.a.: Protokolle über Ortsbesichtigungen des Sachverständigenbeirates in Potsdam; Unterlagen, auch Pläne, zu folgenden Objeten: Jagdschloss Stern, Bayerisches Haus im Wildpark, Freundschaftsinsel, Umgebung Neues Palais, Schloss und Park Klein Glienicke.  
*BLHA Rep. 2 A Regierung Potsdam I Hb Nr. 1282*
- 3846 Bauliche Unterhaltung der staatlichen Schlösser und Gärten in und um Potsdam 1938 - 1939  
 Bd 8  
 Enth. u.a.: Pläne vom Wächterhaus beim Japanischen Haus: Situationsplan (1:500), Ansicht, Profil und Grundrisse (1:100), 24. Dez. 1938 (fol. 114 und 115).  
*BLHA Rep. 2 A Regierung Potsdam I Hb Nr. 875*
- 3847 Bd 11 1939 - 1940  
 Enth. u.a.: Grundriss vom Kellergeschoss des Neuen Palais, 1910 (1:333, fol. 109).  
*BLHA Rep. 2 A Regierung Potsdam I Hb Nr. 878*
- 3848 Bd 20 1942 - 1943  
 Enth. u.a.: Lageplan (1:500), Ansichten und Grundrisse (1:2.000) von Fliegerbeobachtungsständen im Neuen Palais, zum Vorgang vom 29. Okt. 1942, (fol. 58).  
*BLHA Rep. 2 A Regierung Potsdam I Hb Nr. 887*
- 3849 Rechnungen und Kostenanschläge zum Bau der Landeshochschule in Potsdam-Sanssouci. Lageplan 1948, 1950  
*BLHA Rep. 27 A I Potsdam Nr. 93*
- 3850 Baubestandsbuch für die Dienstwohnung im Erdgeschoss des nördlichen Dienstwohngebäudes beim Neuen Palais in Potsdam 1930  
*BLHA Rep. 27 A I Potsdam Nr. 79*
- 3851 Baubestandsbuch für die Dienstwohnung im Obergeschoss des nördlichen Dienstwohngebäudes beim Neuen Palais in Potsdam 1930  
*BLHA Rep. 27 A I Potsdam Nr. 80*
- 3852 Baubestandsbuch für die Dienstwohnung im nördlichen Teil des Kastellanhauses beim Neuen Palais in Potsdam-Sanssouci 1932  
*BLHA Rep. 27 A I Potsdam Nr. 83*
- 3853 Zeichnung: Ausbildung des Dachstuhls des Commun I 1950  
*BLHA Rep. 27 A I Potsdam Nr. 83/1*
- 3854 Baubestandsbuch für die Dienstwohnung im Erdgeschoss des Westflügels im Commun II in Sanssouci 1940, 1941  
*BLHA Rep. 27 A I Potsdam Nr. 84*

- 3855 Baubestandsbuch für die Dienstwohnung im 1. Obergeschoss des Commun II beim Neuen Palais 1939  
*BLHA Rep. 27 A I Potsdam Nr. 85*
- 3856 Baubestandsbuch für die Dienstwohnungen im 2. Obergeschoss des Westflügels im Commun II beim Neuen Palais in Potsdam 1934  
*BLHA Rep. 27 A I Potsdam Nr. 86*
- 3857 Baubestandsbuch für die Dienstwohnungen im 2. Obergeschoss des Westflügels im Commun II beim Neuen Palais in Potsdam 1939  
*BLHA Rep. 27 A I Potsdam Nr. 87*
- 3858 Baubestandsbuch für die Werkwohnungen im Anbau von Commun II beim Neuen Palais in Potsdam-Sanssouci 1936  
*BLHA Rep. 27 A I Potsdam Nr. 88*
- 3859 Baubestandsbuch für die Dienstwohnung im nördlichen Diensthause beim Neuen Palais in Potsdam 1937  
*BLHA Rep. 27 A I Potsdam Nr. 89*
- 3860 Baubestandsbuch für die Dienstwohnung im südlichen Teil des Kastellanhauses beim Neuen Palais in Potsdam Sanssouci 1939  
*BLHA Rep. 27 A I Potsdam Nr. 90*
- 3861 Baubestandsbuch für die Dienstwohnung im südlichen Teil des Schlosspolierhauses beim Kastellanhaus beim Neuen Palais in Potsdam 1939  
*BLHA Rep. 27 A I Potsdam Nr. 91*

### Neufeld, Kr. Märkisch-Oderland

Lit.: HOL VII, 327f.

- 3862 Bärwinkel und Neufeld. Lageplan der Fürstlich von Hardenbergischen Güterverwaltung, Blatt 3: Sammelkarte mit 3 Darstellungen, angefertigt am 10. März 1936 (ca. 1:1000, 63 x 30) 1936  
Enth. u.a.: Gebäudelage Neufeld.  
*BLHA Rep. 55 F Lebus Karte 29 B*

### Neugalow, Kr. Uckermark

Lit.: HOL VIII, 295f.

- 3863 Die von mehreren Einsassen des Kreises Angermünde nachgesuchte Erlaubnis, Gebäude aufführen zu dürfen, ingleichen die Inhibierung der ohne Erlaubnis begonnenen Bauten 1867  
Enth. u.a.: Profil und Grundriss eines Stalls auf dem Rittergut Neugalow, 1. Juli 1867. - Situationsplan von dem Gehöft des Rittergutbesitzers Falkenthal, 1. Juli 1867.  
*BLHA Rep. 6 B Angermünde Nr. 71*

**Neugrimnitz, Kr. Barnim**

Lit.: HOL VIII, 368ff.

Siehe auch: 212

- 3864 Lagepläne für den Bauplan der Domäne Neugrimnitz 1927  
*BLHA Rep. 2 A Regierung Potsdam III D Nr. 27407*
- 3865 Gesuche des Amtmanns Georg Christian Krause um Reparaturen an den Amts- und Vorwerksgebäuden des Amtes Grimnitz [Neugrimnitz] 1747 - 1756  
*BLHA Rep. 7 Grimnitz Nr. 16*
- 3866 Bauten und Reparaturen an den Amts- und Vorwerksgebäuden des Amtes Grimnitz [Neugrimnitz] 1756 - 1760  
*BLHA Rep. 7 Grimnitz Nr. 19*
- 3867 Bauten und Reparaturen an den Vorwerken und an den Gebäuden der Untertanen des Amtes Grimnitz [Neugrimnitz] 1764 - 1770  
*BLHA Rep. 7 Grimnitz Nr. 24*
- 3868 Bauten und Reparaturen an den Amts- und Vorwerksgebäuden des Amtes Grimnitz [Neugrimnitz] 1773 - 1780  
*BLHA Rep. 7 Grimnitz Nr. 26*
- 3869 Enth. u.a.: Grundriss des Brauhauses des Amtes Grimnitz [Neugrimnitz]. 1780 - 1793  
*BLHA Rep. 7 Grimnitz Nr. 28*
- 3870 Bauten und Reparaturen im Amt Grimnitz [Neugrimnitz] 1776 - 1784  
Bd 3  
*BLHA Rep. 2 Kurmärkische Kammer B Nr. 986*
- 3871 Bd 4 1785 - 1789  
Enth. u.a.: Zeichnung eines neuen massiven Pferdestalls auf dem Amt Grimnitz [Neugrimnitz] angefertigt von Berger (fol. 102).  
*BLHA Rep. 2 Kurmärkische Kammer B Nr. 987*
- 3872 Bd 5 1789 - 1793  
*BLHA Rep. 2 Kurmärkische Kammer B Nr. 988*
- 3873 Bd 6 1794 - 1801
- 13 Enth. u.a.: Zeichnung zur Aufstockung einer Etage auf dem Amtshaus zu Grimnitz [Neugrimnitz], 1798 (fol. 172). - Zeichnung zum Bau eines neuen Waschhauses nebst Meiereiwohnungen sowie Ackerbaukammern auf dem Amt Grimnitz [Neugrimnitz], 1801 (fol. 251 und 266).  
*BLHA Rep. 2 Kurmärkische Kammer B Nr. 989*
- 3874 Bd 7 1802 - 1807  
*BLHA Rep. 2 Kurmärkische Kammer B Nr. 990*
- 3875 Bauten und Reparaturen im Amt Grimnitz [Neugrimnitz] und auf dessen Vorwerken 1807 - 1811  
Bd 8  
*BLHA Rep. 2 A Regierung Potsdam III D Nr. 8337*

---

3876	Bd 9 <i>BLHA Rep. 2 A Regierung Potsdam III D Nr. 8338</i>	1809 - 1817
3877	Bd 10 <i>BLHA Rep. 2 A Regierung Potsdam III D Nr. 8339</i>	1817 - 1821
3878	Bd 11 <i>BLHA Rep. 2 A Regierung Potsdam III D Nr. 8340</i>	1821 - 1824
3879	Bd 12 <i>BLHA Rep. 2 A Regierung Potsdam III D Nr. 8341</i>	1824 - 1827
3880	Bd 13 <i>BLHA Rep. 2 A Regierung Potsdam III D Nr. 8342</i>	1827 - 1831
3881	Bd 14 <i>BLHA Rep. 2 A Regierung Potsdam III D Nr. 8343</i>	1832 - 1835
3882	Bd 15 <i>BLHA Rep. 2 A Regierung Potsdam III D Nr. 8344</i>	1835 - 1837
3883	Bd 16 <i>BLHA Rep. 2 A Regierung Potsdam III D Nr. 8345</i>	1837 - 1843
3884	Bd 17 <i>BLHA Rep. 2 A Regierung Potsdam III D Nr. 8346</i>	1843 - 1872
3885	Bd 18 <i>BLHA Rep. 2 A Regierung Potsdam III D Nr. 8347</i>	1873 - 1889
3886	Bd 19 <i>BLHA Rep. 2 A Regierung Potsdam III D Nr. 8348</i>	1890 - 1896
3887	Neubauten auf der Domäne Neugrimnitz Bd 1 <i>BLHA Rep. 2 A Regierung Potsdam III D Nr. 27399</i>	1897 - 1904
3888	Bd 2 <i>BLHA Rep. 2 A Regierung Potsdam III D Nr. 27400</i>	1904 - 1905
3889	Bd 3 <i>BLHA Rep. 2 A Regierung Potsdam III D Nr. 27401</i>	1905 - 1907
3890	Bd 4 <i>BLHA Rep. 2 A Regierung Potsdam III D Nr. 27402</i>	1908 - 1909
3891	Bd 5 Enth. u.a.: Vorentwurf zum Umbau des Pächterwohnhauses der Domäne Neugrimnitz, 1913 (1:200). <i>BLHA Rep. 2 A Regierung Potsdam III D Nr. 27403</i>	1910 - 1916
3892	Bd 6 Enth. u.a.: Entwurf zum Neubau einer Schmiede auf der Domäne Neugrimnitz, 1919 (1:1000 und 1:200). <i>BLHA Rep. 2 A Regierung Potsdam III D Nr. 27404</i>	1916 - 1922
3893	Bd 7 <i>BLHA Rep. 2 A Regierung Potsdam III D Nr. 27405</i>	1923 - 1935

---

- 3894 Bd 8 1936 - 1943  
 Enth. u.a.: Lagepläne der Domäne Neugrimnitz, 1940 (1:1000) und 1940 (1:500).  
*BLHA Rep. 2 A Regierung Potsdam III D Nr. 27406*
- 3895 Sanierung der Domäne Grimnitz [Neugrimnitz] 1930 - 1931  
 Bd 1  
*BLHA Rep. 2 A Regierung Potsdam III D Nr. 27391*
- 3896 Bd 2 1932 - 1938  
*BLHA Rep. 2 A Regierung Potsdam III D Nr. 27392*
- 3897 Bauausführungen auf der Domäne Neugrimnitz 1937 - 1938  
 Enth. u.a.: Skizze (Schema) zur Herstellung einer Regenwassersammelanlage für den Kesselbrunnen mit Kostenanschlag.  
*BLHA Rep. 2 A Regierung Potsdam III D Nr. 27413*
- 3898 Ausbauplan der Domäne Neugrimnitz 1940  
 Enth. u.a.: Lageplan der Domäne Neugrimnitz, 1940 (1:1000).  
*BLHA Rep. 2 A Regierung Potsdam III D Nr. 27398*
- 3899 Bericht über die Inventarien des Vorwerkes Grimnitz [Neugrimnitz] und der dazugehörigen Glashütte 1745  
 Enth. u.a.: Beschreibendes Inventar, 1745.  
*BLHA Rep. 7 Grimnitz Nr. 124*
- 3900 Übergabe des Amtes Grimnitz [Neugrimnitz] an den Krause 1756 - 1778  
 Enth. u.a.: Inventar des Vorwerks Neugrimnitz und der dabei gelegenen Glashütte von 1745. - Inventar des Amtes Neugrimnitz von 1765.  
*BLHA Rep. 2 Kurmärkische Kammer D Nr. 10010*
- 3901 Inventar von den Gebäuden des Amtes Grimnitz [Neugrimnitz] und des dazugehörigen Vorwerks Grumsin 1793, 1801, 1818  
*BLHA Rep. 2 A Regierung Potsdam III D Nr. 8334*
- 3902 *BLHA Rep. 2 A Regierung Potsdam III D Nr. 8335* 1819 - 1833
- 3903 Inventar des Amtes Grimnitz [Neugrimnitz] 1825 - 1837  
*BLHA Rep. 2 A Regierung Potsdam III D Nr. 8312*
- 3904 Inventar von den Gebäuden, Brunnen, Bewehrungen, Steinmauern, Brücken, Gräben und Bäumen auf dem Domänenvorwerk Grimnitz [Neugrimnitz] 1852  
*BLHA Rep. 2 A Regierung Potsdam III D Nr. 8336*
- 3905 Revision der Taxen von den Domänengebäuden in den Ämtern Neustadt/Eberswalde, Grimnitz [Neugrimnitz] und Chorin 1860 - 1896  
*BLHA Rep. 2 A Regierung Potsdam III D Nr. 5234*
- 3906 Gebäudeinventar des Domänenvorwerks Alt Grimnitz. Beschreibung Bd 2 1890 - 1918  
*BLHA Rep. 2 A Regierung Potsdam III D Nr. 27396*
- 3907 Kataster des Amtes Grimnitz [Neugrimnitz] für die Feuerhilfsgenossenschaft 1825 - 1826  
*BLHA Rep. 7 Grimnitz Nr. 99*
- 3908 *BLHA Rep. 7 Grimnitz Nr. 100* 1826 - 1838

- 
- 3909 Anfertigung und Einrichtung des Domänenfeuersozieta'tskatasters von den Gebäuden der Vorwerke Grimnitz [Neugrimnitz] und Grumsin 1839 - 1860  
Enth. u.a.: Nachtragskataster.  
*BLHA Rep. 7 Neustadt Eberswalde Nr. 132*
- 3910 Kataster von den bei dem Domänenfeuerschädenfonds versicherten Gebäuden der Domäne Neugrimnitz 1885 - 1939  
*BLHA Rep. 27 A Angermünde Nr. 75*
- 3911 Taxen, Kataster, Rekapitulationen usw. von den beim Domänenfeuerschädenverband versicherten Gebäuden der Domäne Neugrimnitz 1931 - 1942  
*BLHA Rep. 2 A Regierung Potsdam III D Nr. 27414*
- 3912 Brand der Feldscheunen auf der Domäne Neugrimnitz 1931 - 1932  
Enth. u.a.: Lageplan der Domäne Neugrimnitz, 1932.  
*BLHA Rep. 2 A Regierung Potsdam III D Nr. 27410*
- 3913 Brand von drei Scheunen und dem Kuhstall auf der Domäne Neugrimnitz 1939 - 1943  
Enth. u.a.: Zeichnung zum Wiederaufbau des abgebrannten Rindviehstalls Nr. 2 auf der Domäne Neugrimnitz, 1939 (1:100).  
*BLHA Rep. 2 A Regierung Potsdam III D Nr. 27411*
- 3914 Herstellung einer elektrischen Versorgungsanlage auf der Domäne Neugrimnitz 1925 - 1938  
*BLHA Rep. 2 A Regierung Potsdam III D Nr. 27394*
- 3915 Listenblätter über die Genehmigung zur Errichtung von Starkstromleitungen auf domänenstaatlichem Gelände 1934 - 1942  
Enth. u.a.: Karte zur Verlegung von 10 KV Leitungen auf der Domäne Grimnitz mit Gebäudelage des Amtsguts, 3. Sept. 1927 (1:5000).  
*BLHA Rep. 2 A Regierung Potsdam III D Nr. 25802/1*
- 3916 Wasserversorgungsanlage der Domäne Neugrimnitz 1934 - 1945  
*BLHA Rep. 2 A Regierung Potsdam III D Nr. 27412*
- 3917 Bau eines neuen Amtshauses und Brauhauses im Amte Grimnitz [Neugrimnitz] 1749 - 1761  
Enth. u.a.: Zeichnung des Amtshauses und des Brauhauses.  
*BLHA Rep. 7 Grimnitz Nr. 17*
- 3918 Bau eines neuen Amtshauses zu Grimnitz [Neugrimnitz] 1751 - 1756  
Enth. u.a.: Zeichnung zum Kellergewölbe des Grimnitzschen Amtshauses, 1756 (fol. 202.)  
*BLHA Rep. 2 Kurmärkische Kammer B Nr. 992*
- 3919 Erbauung eines neuen Familienhauses wie auch des neuen Brauhauses zu Grimnitz [Neugrimnitz] 1749 - 1756  
Enth. u.a.: Zeichnung zu einem neuen Amtshaus zu Grimnitz [Neugrimnitz] mit Souterrain und einer Etage, 1755 (fol. 242).  
*BLHA Rep. 2 Kurmärkische Kammer B Nr. 991*
- 3920 Wiederherstellung des Brunnens des Amtes Grimnitz [Neugrimnitz] und Bau eines neuen Brunnens 1760 - 1803  
*BLHA Rep. 7 Grimnitz Nr. 22*
-

- 3921 Reparatur der Rohrbrunnen im Amt Grimnitz [Neugrimnitz] und Bau eines neuen  
Brunnens bei der Brauerei 1793 - 1810  
*BLHA Rep. 7 Grimnitz Nr. 34*
- 3922 Ergänzung zum Brauereinventar für die Brauerei des Oberamtsmanns Zarnack zu  
Grimnitz [Neugrimnitz] 1844 - 1852  
*BLHA Rep. 7 Grimnitz Nr. 72*
- 3923 Amtsdiennerhaus in Grimnitz [Neugrimnitz] 1848 - 1849  
*BLHA Rep. 2 A Regierung Potsdam III D Nr. 8349*

**Neuhardenberg (bis 1814 Quilitz, 1949-1991 Marxwalde), Kr. Märkisch-Oderland**

Lit.: HOL VII, 290ff. - Duncker NA II, 399ff.

Siehe auch: 137 und 138

- 3924 Plan von Amt Quilitz [Neuhardenberg] (1:16000, 61,5 x 54) 1772  
*BLHA Rep. 37 Neuhardenberg Karte 17 B*
- 3925 Plan von Amt Quilitz [Neuhardenberg], vermessen von Lange  
(1:16000, 60,5 x 51,2) 1772  
*BLHA Rep. 37 Neuhardenberg Karte 18 B*
- 3926 Karte des Amtes Neuheuhardenberg (unvollständig, nur 2 Teile) 1809, 1822  
*BLHA Rep. 37 Neuhardenberg Karte 26 A*
- 3927 Alexander Duncker (Hg.), Die ländlichen Wohnsitze, Schlösser und Residenzen  
der Ritterschaftlichen Grundbesitzer der Preußischen Monarchie, Bd. 1, Berlin  
1857-1858 1857 - 1858  
Enth. u.a.: Lithographie von Neuhardenberg.  
*BLHA Rep. 16 Nachlass Reeholtz Nr. 91*
- 3928 Maßnahmen zur Durchführung der Bodenreform in den Gemeinden des Kreises  
Lebus: Marxwalde (früher Neuhardenberg) 1945 - 1952  
Enth. u.a.: Grundrisse und Ansichten des Schlosses. - Lageplan von Schloss, Ne-  
bengebäude und Park.  
*BLHA Rep. 208 Ministerium für Land- und Forstwirtschaft Nr. 772*
- 3929 Maßnahmen zur Durchführung der Bodenreform in den Gemeinden des Kreises  
Lebus: Marxwalde (früher Neuhardenberg) 1947, 1950  
Enth. u.a.: Lageplan von Park, Schloss und Nebengebäuden, Grund- und Aufriss  
des Schlosses, 1947.  
*BLHA Rep. 208 Ministerium für Land- und Forstwirtschaft Nr. 4322*
- 3930 Grundriss des Schlosses [Neuhardenberg] (Foto, ca. 1:240, 58,3 x 41,5) o.J.  
*BLHA Rep. 37 Neuhardenberg Karte 41 G*
- 3931 Korrespondenz Karl Augusts von Hardenberg mit verschiedenen Personen 1781 - 1822  
Enth. u.a.: 1. Lenné, Gartenarchitekt (1 Brief). - 2. Schinkel, Architekt (1 Brief)  
*BLHA Rep. 37 Neuhardenberg Film 1640*

- 3932 Schlossbaurechnungen von Neuhardenberg. Maurer und Zimmerarbeitslohn  
Bd 1 1817 - 1818  
*BLHA Rep. 37 Neuhardenberg Film 501*
- 3933 Schlossbaurechnungen von Neuhardenberg. Tischler-, Schlosser- und Glaserarbeiten  
Bd 2 1817 - 1818  
*BLHA Rep. 37 Neuhardenberg Film 502*
- 3934 Schlossbaurechnungen von Neuhardenberg. Tapezier- und Glaserarbeiten  
Bd 3 1817 - 1818  
*BLHA Rep. 37 Neuhardenberg Film 503*
- 3935 Schlossbaurechnungen von Neuhardenberg. Töpfer- und Klempnerarbeiten  
Bd 4 1817  
*BLHA Rep. 37 Neuhardenberg Film 504*
- 3936 Schlossbaurechnungen von Neuhardenberg. Schmiedearbeit und Nägel  
Bd 5 1817  
*BLHA Rep. 37 Neuhardenberg Film 505*
- 3937 Schlossbaurechnungen von Neuhardenberg. Gips, Kalk und Draht  
Bd 6 1817  
*BLHA Rep. 37 Neuhardenberg Film 506*
- 3938 Schlossbaurechnungen von Neuhardenberg. Beköstigungs- und Reisekosten  
Bd 7 1817, 1818  
*BLHA Rep. 37 Neuhardenberg Film 507*
- 3939 Nachweisung der Baukosten und -belege von Neuhardenberg 1817 - 1818  
*BLHA Rep. 37 Neuhardenberg Film 508*
- 3940 Belege von den Kosten der notwendigen Reparaturen in den Wohn- und Wirtschaftsgebäuden im Amte Neuhardenberg 1818  
*BLHA Rep. 37 Neuhardenberg Film 509*
- 3941 Baurechnungen von Neuhardenberg. Maurer- und Zimmermannslöhne  
Bd 1 1820 - 1821  
*BLHA Rep. 37 Neuhardenberg Film 512*
- 3942 Baurechnungen von Neuhardenberg. Tischler-, Schlosser-, Glaser-, Anstreicher- und Klempnerarbeiten  
Bd 2 1820  
*BLHA Rep. 37 Neuhardenberg Film 513*
- 3943 Baurechnungen von Neuhardenberg.  
Bd 3 1820  
*BLHA Rep. 37 Neuhardenberg Film 514*
- 3944 Bd 4 1820  
*BLHA Rep. 37 Neuhardenberg Film 515*
- 3945 Baurechnungen von Neuhardenberg. Mauersteine und Kalk  
Bd 5 1820  
*BLHA Rep. 37 Neuhardenberg Film 516*

- 3946 Bd 7 1820  
*BLHA Rep. 37 Neuhardenberg Film 517*
- 3947 Baurechnungen von Neuhardenberg. Maurer- und Zimmermannslöhne  
 Bd 1 1821 - 1822  
*BLHA Rep. 37 Neuhardenberg Film 518*
- 3948 Baurechnungen von Neuhardenberg. Tischler-, Schlosser-, Tapezierer- und Maler-  
 arbeiten  
 Bd 2 1821 - 1822  
*BLHA Rep. 37 Neuhardenberg Film 519*
- 3949 Baurechnungen von Neuhardenberg. Kupferschmiede-, Töpfer-, Böttcher- und  
 Brunnenarbeiten  
 Bd 3 1821  
*BLHA Rep. 37 Neuhardenberg Film 520*
- 3950 Baurechnungen von Neuhardenberg. Schmiedearbeiten, Eisen, Nägel, Farben  
 Bd 4 1821 - 1822  
*BLHA Rep. 37 Neuhardenberg Film 521*
- 3951 Baurechnungen von Neuhardenberg. Dach- und Mauersteine  
 Bd 5 1821  
*BLHA Rep. 37 Neuhardenberg Film 522*
- 3952 Baurechnungsbelege von Neuhardenberg. 1821  
*BLHA Rep. 37 Neuhardenberg Film 523*
- 3953 Kostenanschläge für Schlossbausachen in Neuhardenberg 1822  
 Enth. u.a.: 1 Brief Schinkels von 1822.  
*BLHA Rep. 37 Neuhardenberg Film 525*
- 3954 Bauanschläge von Neuhardenberg 1822 - 1825  
*BLHA Rep. 37 Neuhardenberg Film 526*
- 3955 Schlossbaurechnungen von Neuhardenberg. Zimmerarbeitslöhne  
 Bd 2 1822 - 1823  
*BLHA Rep. 37 Neuhardenberg Film 527*
- 3956 Schlossbaurechnungen von Neuhardenberg. Tischlerarbeiten  
 Bd 3 1822 - 1823  
*BLHA Rep. 37 Neuhardenberg Film 528*
- 3957 Schlossbaurechnungen von Neuhardenberg. Schlosserarbeiten  
 Bd 4 1822 - 1823  
*BLHA Rep. 37 Neuhardenberg Film 529*
- 3958 Schlossbaurechnungen von Neuhardenberg. Glaser-, Maler- und Töpferarbeiten  
 Bd 5 1822 - 1823  
*BLHA Rep. 37 Neuhardenberg Film 530*
- 3959 Schlossbaurechnungen von Neuhardenberg. Steinmetz-, Kupferschmied-, Klemp-  
 ner-, Dachdecker-, Bildhauer- und Brunnenmacherarbeiten  
 Bd 6 1822 - 1823  
*BLHA Rep. 37 Neuhardenberg Film 531*

- 3960 Schlossbaurechnungen von Neuhardenberg. Schmiedearbeiten und Nägel  
Bd 7 1822 - 1823  
*BLHA Rep. 37 Neuhardenberg Film 532*
- 3961 Schlossbaurechnungen von Neuhardenberg. Holzfäller-, Holzschneider- und Tagelöhnerarbeiten  
Bd 8 1822 - 1823  
*BLHA Rep. 37 Neuhardenberg Film 533*
- 3962 Schlossbaurechnungen von Neuhardenberg. Maurer-, Dach- und Hohlsteine  
Bd 10 1822 - 1823  
*BLHA Rep. 37 Neuhardenberg Film 534*
- 3963 Schlossbaurechnungen von Neuhardenberg. Gips, Nägel, Draht, Farben  
Bd 12 1822 - 1823  
*BLHA Rep. 37 Neuhardenberg Film 535*
- 3964 Schlossbaurechnungen von Neuhardenberg. Geräte, Material  
Bd 14 1822 - 1823  
*BLHA Rep. 37 Neuhardenberg Film 536*
- 3965 Schlossbaurechnungen von Neuhardenberg. Transport von Baumaterial  
Bd 15 1822 - 1823  
*BLHA Rep. 37 Neuhardenberg Film 537*
- 3966 Anschläge und Kostenberechnungen von Schlossbausachen von Neuhardenberg 1823  
*BLHA Rep. 37 Neuhardenberg Film 539*
- 3967 Schlossbaurechnungen von Neuhardenberg. Einrichtung der Orangerie  
Bd 5 1824  
*BLHA Rep. 37 Neuhardenberg Film 540*
- 3968 Schlossbaurechnungen von Neuhardenberg  
Bd 10 1824  
*BLHA Rep. 37 Neuhardenberg Film 544*
- 3969 Rechnungsbelege von den außerordentlichen Baukosten in Neuhardenberg 1825  
*BLHA Rep. 37 Neuhardenberg Film 545*
- 3970 Neubauten und Baureparaturen im Bezirk der Forst-, Rentei-, Garten- und Wirtschaftsverwaltung und im Schloss Neuhardenberg  
Bd 2 1904 - 1921  
*BLHA Rep. 37 Neuhardenberg Film 1002*
- 3971 Erwerbung des Rittersitzes am Fließ in Quilitz [Neuhardenberg] durch die Kurfürstin Dorothea und Schuldenwesen der Familie von Ritterpfort 1654 - 1658,  
1671 - 1680  
Enth. u.a.: Inventare von Quilitz 1677, 1678  
*BLHA Rep. 37 Neuhardenberg Nr. 3*
- 3972 Inventar des Amtes Quilitz ? [Neuhardenberg], Fragment [1763]  
*BLHA Rep. 37 Neuhardenberg Nr. 64*
- 3973 Beschreibung und Taxen der Rittergüter Quilitz [Neuhardenberg] und Rosenthal 1779 - 1780  
*BLHA Rep. 37 Neuhardenberg Nr. 58* (1791)

- 3974 Besitzstand der Quilitzer [Neuhardenberger] Güter 1779 - 1801  
 Enth. u.a.: Beschreibung und Taxe von Quilitz, 1779.  
*BLHA Rep. 37 Neuhardenberg Nr. 59*
- 3975 Schloss- und Wirtschaftsinventar von Neuhardenberg (1821 - 1823)  
*BLHA Rep. 37 Neuhardenberg Film 420*
- 3976 Inventare des Amtes Neuhardenberg 1829 - 1836  
*BLHA Rep. 37 Neuhardenberg Film 421*
- 3977 Inventar des Amtes Neuhardenberg für 1830/31 1831  
*BLHA Rep. 37 Neuhardenberg Film 422*
- 3978 Inventar des Amtes Neuhardenberg 1831 - 1832  
*BLHA Rep. 37 Neuhardenberg Film 423*
- 3979 Inventar des Amtes Neuhardenberg für 1832/33 1833  
*BLHA Rep. 37 Neuhardenberg Film 424*
- 3980 Inventar des Amtes Neuhardenberg 1834 - 1857  
*BLHA Rep. 37 Neuhardenberg Film 425*
- 3981 Inventar von Neuhardenberg und Lietzen 1913  
*BLHA Rep. 37 Neuhardenberg Film 426*
- 3982 Inventar des Schlosses Neuhardenberg, Fragmente 19./20. Jh.  
*BLHA Rep. 37 Neuhardenberg Film 427*
- 3983 Versicherung des Rittergutes Neuhardenberg mit Neufeld und Bärwinkel 1925 - 1943  
 Enth. u.a.: Beschreibung und Bewertung der Gebäude, Baulichkeiten und Zube-  
 hörstücke des Gutes, 1938. - Lagepläne, 1935. - Postkarte des Schlosses Neuhar-  
 denberg, vor 1925.  
*BLHA Rep. 55 F Lebus Nr. RG 20*
- 3984 Neuhardenberg. Lageplan der Fürstlich von Hardenbergschen Güterverwaltung, 1936  
 Blatt 1: Neuhardenberg südlicher Teil, angefertigt am 10. März 1936 (1:1000,  
 46 x 30,5) 1936  
 Enth. u.a.: Schloss mit Park. - Wirtschaftshof. - Gärtnerei.  
*BLHA Rep. 55 F Lebus Karte 27 B*
- 3985 Neuhardenberg. Zeichnung des Stallgebäudes, angefertigt von den Architekten 1942  
 Otto von Estorf und Gerhard Winkler, Potsdam, 5. Febr. 1942 (1:100, 73,5 x 42)  
 Enth. u.a.: Giebelansicht und Schnitt.  
*BLHA Rep. 55 F Lebus Karte 31 A*
- 3986 Neuhardenberg. Zeichnung des Verwaltungsgebäudes, angefertigt von den Archi- 1939  
 tekten Otto von Estorf und Gerhard Winkler, Potsdam, 10. März 1939 (1:100,  
 72 x 34)  
 Enth. u.a.: Grundriss Erdgeschoss mit Funktionsbeschreibung der Räume.  
*BLHA Rep. 55 F Lebus Karte 30 A*
- 3987 Neuhardenberg. Parkansicht des Stallgebäudes, angefertigt von den Architekten 1942  
 Otto von Estorf und Gerhard Winkler, Potsdam, 5. Febr. 1942 (1:100, 102,5 x  
 41,5)  
*BLHA Rep. 55 F Lebus Karte 32 A*

- 3988 Neuhardenberg. Grundriss des Stallgebäudes, angefertigt von den Architekten Otto von Estorf und Gerhard Winkler, Potsdam, 5. Febr. 1942 (1:100, 104,5 x 47,5) 1942  
 Enth. u.a.: Funktionsbeschreibung der Räume.  
*BLHA Rep. 55 F Lebus Karte 33 A*
- 3989 Einrichtung der Forstwirtschaft und Parkverwaltung in Quilitz [Neuhardenberg] 1793  
 Bd 1  
*BLHA Rep. 37 Neuhardenberg Nr. 357*
- 3990 Bd 2 1793  
*BLHA Rep. 37 Neuhardenberg Nr. 358*
- 3991 Belege der Kosten für die Reparatur des Fasanenhauses im Park zu Neuhardenberg 1818  
*BLHA Rep. 37 Neuhardenberg Film 510*
- 3992 Belege zur Lennéschen Rechnung über Erdarbeiten in Neuhardenberg 1822  
*BLHA Rep. 37 Neuhardenberg Film 538*
- 3993 Berechnung der Kosten von dem im Jahre 1824 in Neuhardenberg erbauten Mausoleum des Fürsten von Hardenberg 1824 - 1825  
 Bd 2  
*BLHA Rep. 37 Neuhardenberg Film 542*
- 3994 Rechnungsbelege über Erdarbeiten in Neuhardenberg 1824  
*BLHA Rep. 37 Neuhardenberg Film 541*
- 3995 Kostenrechnung für den Bau eines Gewächshauses in Neuhardenberg 1825  
 Bd 1  
*BLHA Rep. 37 Neuhardenberg Film 543*
- 3996 Gärtnerei zu Neuhardenberg (Personalsachen) 1874 - 1912  
*BLHA Rep. 37 Neuhardenberg Film 1034*
- 3997 Errichtung und bauliche Unterhaltung des Drahtgeflechtzauns um den Park in Neuhardenberg 1887 - 1905  
*BLHA Rep. 37 Neuhardenberg Film 1016*
- 3998 Gartenkassenrechnung von Neuhardenberg 1893 - 1894  
*BLHA Rep. 37 Neuhardenberg Film 1091*
- 3999 Vergleichsübersicht der Einnahmen und Ausgaben bei der Schlossgartenkasse Neuhardenberg 1894 - 1895  
*BLHA Rep. 37 Neuhardenberg Film 1092*
- 4000 Einnahme- und Ausgabebelege zur Gartenkassenrechnung von Neuhardenberg 1915 - 1916  
*BLHA Rep. 37 Neuhardenberg Film 1100*

### Neuhaus, Kr. Dahme-Spreewald

Lit.: HOLNL I, 210f. - Houwald III, 305f.

- 4001 Einrichtung einer Heizungs- und Beleuchtungsanlage auf Gut Neuhaus 1913 - 1914  
 Enth. u.a.: Erläuterungsbericht und Kostenangebot der Gebr. Körting AG, Filiale

Berlin. - Zwei Zeichnungen der Patronin-Gasanlage. - Abnahme-Prüfung der feststehenden Acetylen-Anlage.

*BLHA Rep. 37 Neuhaus Nr. 2*

### **Neuhausen bei Perleberg, Kr. Prignitz**

Lit.: HOL I, 613f.

- 4002 Denkmalpflege, kommunale (historische) Bauten: Burg auf dem Rittergut Neuhausen, Kr. Westprignitz 1894 - 1895  
*BLHA Rep. 2 A Regierung Potsdam I Hb Nr. 1273*

### **Neuhausen, Kr. Spree-Neisse**

Lit.: HOLNL II, 79f. - Houwald VII, 186ff.

- 4003 Genehmigung von Retablismentsbauten und Lagepläne der wiederaufgebauten Häuser 1850 - 1874  
Enth. u.a.: Kolorierter, maßstabsgerechter Situationsplan von den in der Nacht vom 29. zum 30. Aug. 1856 in Neuhausen abgebrannten Gebäuden sowie dem geplanten Wiederaufbau mit der Gebäudelage des Ritterguts (Zimmermeister Schrifter ?).  
*BLHA Rep. 6 B Cottbus Nr. 1590*
- 4004 Schulbauten in Neuhausen 1901 - 1937  
Enth. u.a.: Plan zum Umbau des Kavalierhauses zu Neuhausen in eine Schule (mit 3 Fotografien), 1931.  
*BLHA Rep. 6 B Cottbus Nr. 985*

### **Neuhof, Kr. Oberhavel**

Lit.: HOL II, 186

- 4005 Bau- und Retablismentsangelegenheiten von Neuhof, Neuendorf und Schleunen 1821 - 1881  
Enth. u.a.: Maßstabsgetreue Situationspläne von Wohn- und Wirtschaftsgebäuden auf dem Vorwerk Neuhof: Abbruch eines Wirtschaftshauses und Neubau eines Wohnhauses, 24. Apr. 1838; neuer Stall, 29. Apr. 1839 (Sittel). - Neuer Backofen, 27. Mai 1839 (Maurermeister ?).- Maßstabsgetreuer Situationsplan von Wohn- und Wirtschaftsgebäuden des Amtes Neuhof zwecks Umbau des Maschinenhauses zum Familienhaus; Grundrisse vom umgebauten Haus, 28. Febr. 1863.  
*BLHA Rep. 6 B Ruppın Nr. 1145*

### **Neuhohenwalde, Kr. Uckermark → Hohenwalde**

**Neukünkendorf, Kr. Uckermark**

Lit.: HOL VIII, 545ff.

- 4006 Gemeindefeldmark Neu Künkendorf. Nach der Brouillonkarte von 1821 ent- (1821, 1823)  
worfen von Busch, 1823, kopiert durch v. Lepell, 1851 (1:4000) 1851  
Enth. u.a.: Gebäudelage des Vorwerks.  
*BLHA Rep. 6 B Angermünde Karte 49 G*
- 4007 Die von mehreren Einsassen des Kreises Angermünde nachgesuchte Erlaubnis, (1856 - 1857)  
Gebäude aufführen zu dürfen, ingleichen die Inhibierung der ohne Erlaubnis  
begonnenen Bauten  
Enth. u.a.: Situationsplan von Wohn- und Wirtschaftsgebäuden auf dem Ritter-  
gut Neukünkendorf, 10. März 1857.  
*BLHA Rep. 6 B Angermünde Nr. 66*

**Neu Langerwisch, Kr. Potsdam-Mittelmark**

Lit.: HOL V, 215ff.

- 4008 Verpachtung des Vorwerks Neu Langerwisch 1707 - 1740  
Enth. u.a.: Inventar.  
*BLHA Rep. 2 Kurmärkische Kammer D Nr. 15290*
- 4009 Verpachtung des Vorwerks Neu Langerwisch 1764 - 1770  
Bd 1  
Enth. u.a.: Inventar.  
*BLHA Rep. 2 Kurmärkische Kammer D Nr. 15291*
- 4010 Bd 2 1770 - 1780  
Enth. u.a.: Inventar.  
*BLHA Rep. 2 Kurmärkische Kammer D Nr. 15292*
- 4011 Bd 3 1781 - 1784  
Enth. u.a.: Inventar.  
*BLHA Rep. 2 Kurmärkische Kammer D Nr. 15293*
- 4012 Inventar des Vorwerks Neu Langerwisch 1777  
*BLHA Rep. 7 Potsdam Nr. 112*

**Neu Placht, Kr. Uckermark**

Lit.: HOL VIII, 761ff.

- 4013 Brouillonkarte von Rittergut und Vorwerk Neu Placht, kopiert und vervollständigt (1885)  
nach der Grohnwaldtschen Karte von 1829 durch Geometer J. von Rohr (kol.,  
1:2500, 180 x 198)  
Enth. u.a.: Gebäudelage mit Gut, Gutshaus und -park.  
*BLHA Rep. 37 Alt Placht Karte 2 G*

## Neu Plaue (seit 1952 Brandenburg)

---

- 4014 Lageplan des Rittergutes Neu Placht, gemessen und gezeichnet von Landmesser Michaltseck (kol. Druck, 1:10000, 53 x 44,5) 1926  
Enth. u.a.: Gebäudelage mit Gut, Gutsпарк und -garten.  
*BLHA Rep. 37 Alt Placht Karte 1 B*
- 4015 Aufstellung eines Dampfzylinders und einer Dampfmaschine durch den Rittergutsbesitzer Gerlich zu Neu Placht 1844  
Enth. u.a.: Kolorierter Plan mit Profil und Grundrissen mit Nutzungsangaben von einer Brennerei auf dem Rittergut Neu Placht, 14. Nov. 1844 (Kupferschmiedemeister Ruhnun).  
*BLHA Rep. 6 B Templin Nr. 276*

## Neu Plaue (seit 1952 Brandenburg)

Lit.: HOL III, 288f.

- 4016 Genehmigungen von Neubauten im Kreise Westhavelland im Jahre 1846 1846  
Enth. u.a.: Kolorierter, maßstabgerechter Situationsplan von Wohn- und Wirtschaftsgebäuden auf dem Rittergut Plaue zum Neubau eines Wohn- und Wirtschaftsgebäudes, 11. Febr. 1846.  
*BLHA Rep. 6 B Westhavelland Nr. 750*
- 4017 Genehmigung von Neubauten im Kreise Westhavelland im Jahre 1855 1854 - 1859  
Enth. u.a.: Kolorierter, maßstabgerechter Situationsplan von den Gebäuden auf dem Wirtschaftshof des Vorwerks Neu Plaue zwecks neuer Anbauten am Wirtschafts- und Kesselhaus, 20. Okt. 1857 (Maurermeister Zedler).  
*BLHA Rep. 6 B Westhavelland Nr. 756*
- 4018 Genehmigung von Neubauten im Kreise Westhavelland in den Jahren 1869-1872 1869 - 1872  
Enth. u.a.: Situationsplan von Wohn- und Wirtschaftsgebäuden auf dem Gut Neu Plaue zum Abbruch und Neubau einer Scheune, 4. Apr. 1872 (Maurermeister Timke).  
*BLHA Rep. 6 B Westhavelland Nr. 759*

## Neu Premslin, Kr. Prignitz

Lit.: HOL I, 676

- 4019 Baugesuche im Amtsbezirk Stavenow 1913 - 1930  
Enth. u.a.: Maßstabgerechter Lageplan, Ansicht, Profil und Grundriss zum Bau einer Scheune auf dem Rittergut Neu Premslin, 22. Juni 1926 (M. Viereck).  
*BLHA Rep. 6 B Westprignitz Nr. 227*

## Neu Schrepkow, Kr. Ostprignitz-Ruppin

Lit.: HOL I, 808ff.

- 4020 Versicherung der Rittergüter Kletzke und Neu Schrepkow 1921 - 1936

Enth. u.a.: Lagepläne, 1921.  
*BLHA Rep. 55 F Westprignitz Nr. RG 3*

### Neustadt an der Dosse, Kr. Ostprignitz-Ruppin

Lit.: HOL II, 187ff.

Siehe auch: Dreetz (Amtssitz) sowie 1855, 1859-1861, 1884 und 3360

- |      |  |             |
|------|--|-------------|
| 4021 | Situationspläne von verschiedenen Bauten des Amtes<br><i>BLHA Rep. 7 Neustadt an der Dosse Nr. 147</i>   | 1818 - 1847 |
| 4022 | Maßnahmen zur Durchführung der Bodenreform in den Gemeinden des Kreises<br>Ruppin: Neustadt an der Dosse<br>Enth. u.a.: Kartenskizzen des Provinzialgutes Neustadt (Dosse).<br><i>BLHA Rep. 208 Ministerium für Land- und Forstwirtschaft Nr. 1722</i> | 1946 - 1949 |
| 4023 | Bauten und Reparaturen der Amts- und dazugehörigen Vorwerksgebäude<br>Bd 1<br><i>BLHA Rep. 7 Neustadt an der Dosse Nr. 133</i>   | 1707 - 1738 |
| 4024 | Bd 2<br><i>BLHA Rep. 7 Neustadt an der Dosse Nr. 134</i>   | 1738 - 1748 |
| 4025 | Bauten und Reparaturen der zum Amt Neustadt an der Dosse und dessen Vorwerken gehörigen Gebäude, Brücken, Gehege u.ä.<br>Bd 1<br><i>BLHA Rep. 7 Neustadt an der Dosse Nr. 135</i>  | 1752 - 1793 |
| 4026 | Translokation einiger Gebäude vom Vorwerk zu Dreetz nach Neustadt an der Dosse<br><i>BLHA Rep. 2 Kurmärkische Kammer B Nr. 1521</i>  | 1782 - 1785 |
| 4027 | Reparatur sämtlicher Amts- und Vorwerksgebäude zu Kyritz und Dreetz und Erbauung des neuen Brauhauses beim Amt Neustadt an der Dosse<br><i>BLHA Rep. 2 Kurmärkische Kammer B Nr. 1510</i>  | 1724 - 1727 |
| 4028 | Bauten und Reparaturen im Amt Neustadt an der Dosse<br><i>BLHA Rep. 2 Kurmärkische Kammer B Nr. 1511</i>   | 1778 - 1782 |
| 4029 | <i>BLHA Rep. 2 Kurmärkische Kammer B Nr. 1512</i>  | 1783 - 1788 |
| 4030 | <i>BLHA Rep. 2 Kurmärkische Kammer B Nr. 1513</i>  | 1789 - 1793 |
| 4031 | <i>BLHA Rep. 2 Kurmärkische Kammer B Nr. 1514</i>  | 1794 - 1800 |
| 4032 | <i>BLHA Rep. 2 Kurmärkische Kammer B Nr. 1515</i>  | 1801 - 1809 |
| 4033 | Bauten und Reparaturen des Beamten Cochius [im Amt Neustadt an der Dosse]<br>Bd 1<br><i>BLHA Rep. 7 Neustadt an der Dosse Nr. 139</i>  | 1815 - 1818 |
| 4034 | Bd 2<br><i>BLHA Rep. 7 Neustadt an der Dosse Nr. 140</i>   | 1818 - 1821 |
| 4035 | Bd 3<br><i>BLHA Rep. 7 Neustadt an der Dosse Nr. 141</i>   | 1821 - 1829 |
| 4036 | Bausachen von Etablissements bei Neustadt an der Dosse<br>Enth. u.a.: Teilweise skizzenhafte Situationspläne von Wohn- und Wirtschaftsgebäu-   | 1819 - 1871 |

den auf der Amtsfreiheit Neustadt: Anbau an einer Scheune, zum Vorgang vom 14. Febr. 1819. - Neuer Backofen, zum Vorgang vom 23. Apr. 1840. - Grundriss mit Nutzungsangaben vom Wirtschaftshaus zwecks Einbau eines russischen Schornsteinrohrs, 8. Apr. 1853 (Wirtschaftsinspector Doellen).

*BLHA Rep. 6 B Ruppin Nr. 1150*

- |      |   |             |
|------|---|-------------|
| 4037 | Bau und Reparatur der Amts- und Vorwerksgebäude in Neustadt an der Dosse<br><i>BLHA Rep. 2 A Regierung Potsdam III D Nr. 13130</i>  | 1809 - 1811 |
| 4038 | Bauten und Reparaturen im Amt Neustadt an der Dosse und auf den Vorwerken<br><i>BLHA Rep. 2 A Regierung Potsdam III D Nr. 13131</i>   | 1811 - 1826 |
| 4039 | <i>BLHA Rep. 2 A Regierung Potsdam III D Nr. 13132</i>  | 1816 - 1817 |
| 4040 | <i>BLHA Rep. 2 A Regierung Potsdam III D Nr. 13133</i>  | 1818 - 1819 |
| 4041 | <i>BLHA Rep. 2 A Regierung Potsdam III D Nr. 13134</i>  | 1820 - 1824 |
| 4042 | Bd 14<br><i>BLHA Rep. 2 A Regierung Potsdam III D Nr. 13135</i>   | 1825 - 1828 |
| 4043 | Bd 15<br><i>BLHA Rep. 2 A Regierung Potsdam III D Nr. 13136</i>   | 1829 - 1836 |
| 4044 | Bd 16<br><i>BLHA Rep. 2 A Regierung Potsdam III D Nr. 13137</i>   | 1836 - 1840 |
| 4045 | Bd 17<br><i>BLHA Rep. 2 A Regierung Potsdam III D Nr. 13138</i>   | 1840 - 1851 |
| 4046 | Bd 18<br><i>BLHA Rep. 2 A Regierung Potsdam III D Nr. 13139</i>   | 1851 - 1866 |
| 4047 | Bd 19<br><i>BLHA Rep. 2 A Regierung Potsdam III D Nr. 13140</i>   | 1867 - 1885 |
| 4048 | Bd 20<br><i>BLHA Rep. 2 A Regierung Potsdam III D Nr. 13141</i>   | 1886 - 1896 |
| 4049 | Altes Inventar des Hauses in Neustadt und Inventar für den Käufer Franz Sparren<br><i>BLHA Rep. 37 Neustadt/Dosse Nr. 1</i>   | [1557]      |
| 4050 | Instruktion an das Amt Neustadt an der Dosse über die Aufstellung eines Inventars wegen eines Kaufkontrakts<br>Enth. u.a.: Inventar.<br><i>BLHA Rep. 7 Neustadt an der Dosse Nr. 6/1</i>                      | 1694        |
| 4051 | Inventar über die von der Königlichen Stallkasse im Amte Neustadt an der Dosse 1703 gepachteten Vorwerke Neustadt und Köritz und der Holzung Koppnbrück<br><i>BLHA Rep. 2 Kurmärkische Kammer D Nr. 14271</i> | 1699 - 1725 |
| 4052 | Inventar des Amtes Neustadt an der Dosse und der dazugehörigen Vorwerke<br><i>BLHA Rep. 7 Neustadt an der Dosse Nr. 10</i>  | 1700        |
| 4053 | Inventar der von der königlichen Stallkasse im Amt 1703 in Pacht genommenen Vorwerke Neustadt, Köritz und Dreetz<br><i>BLHA Rep. 7 Neustadt an der Dosse Nr. 11</i>   | 1703        |

- 4054 Inventar des Amtshauses zu Neustadt an der Dosse mit den darin befindlichen  
Mobilien 1713  
*BLHA Rep. 7 Neustadt an der Dosse Nr. 13*
- 4055 Inventar des Amtes Neustadt an der Dosse 1737 - 1754  
*BLHA Rep. 2 Kurmärkische Kammer D Nr. 14272*
- 4056 Amts- und Gebäudeinventar des Amtes Neustadt an der Dosse 1805 - 1844  
*BLHA Rep. 2 A Regierung Potsdam III D Nr. 13015*
- 4057 Nachweisung der im Amtsbezirk vorhandenen königlichen Dienstgebäude 1827  
*BLHA Rep. 7 Neustadt an der Dosse Nr. 24*
- 4058 Reparatur der Gehege um die Gestützkoppeln und den Tiergarten zu Neustadt an  
der Dosse 1771 - 1787  
*BLHA Rep. 2 Kurmärkische Kammer B Nr. 1519*

### Neu Temmen, Kr. Uckermark

Lit.: HOL VIII, 989f.

- 4059 Karte des Rittergutes Neu Temmen, angefertigt von Landmesser Holtz (?) (Druck,  
1:5000, 83,5 x 65) 1928  
Enth. u.a.: Ortslage mit Gut, Park und Erbbegräbnis. - Gebäudelage Alt Temmen.  
*BLHA Rep. 37 Alt Temmen Karte 1 A und Karte 2 A*
- 4060 Karte des Rittergutes Neu Temmen, angefertigt von Landmesser Holtz (?) (Druck,  
1:5000, 130 x 109,5) 1928  
Enth. u.a.: Ortslage mit Gut, Park und Erbbegräbnis. - Gebäudelage Alt Temmen.  
*BLHA Rep. 37 Alt Temmen Karte 3 G*

### Neuvorwerk, Kr. Märkisch-Oderland

Lit.: HOL VI, 592

- 4061 Anlage und Bau eines neuen Vorwerks auf den Hinterländern des Amtes Altlands-  
berg (das sog. „Neue Vorwerk“) 1799 - 1809,  
1816 - 1821  
*BLHA Rep. 7 Altlandsberg Nr. 91*
- 4062 Bauangelegenheiten und Baubeschwerden im Kreise Niederbarnim  
Bd 10 1943  
Enth. u.a.: Lageplan (1:2000) und Grundriss (1:100) zum Bau eines neuen Split-  
tergrabens auf der staatlichen Domäne Altlandsberg, Neuvorwerk, 20. Mai 1943  
*BLHA Rep. 2 A Regierung Potsdam I Hb Nr. 1549*

### Neu Zauche, Kr. Dahme-Spreewald

Lit.: HOLNL I, 235ff. - Houwald III, 373ff.

Siehe auch: 3496, 3500, 3501 und 3503

- 4063 Pläne von Schlössern und Städten der Niederlausitz und einiger Nachbargebiete aus dem Anfang des 18. Jahrhunderts, z. T. angefertigt vom Ingenieur Johann Chr. Solger ca. 1714 - 1715  
 Enth. u.a.: Kolorierter Lageplan von Schloss Neu Zauche (fol. 27).  
*BLHA AKS Karte 1463*
- 4064 Karte der Feldmark Neu Zauche, aufgenommen 1842/43, eingeteilt 1847, gezeichnet von C.H. Hirsekorn 1849 (1:3000) 1849  
 Enth. u.a.: Gutslage.  
*BLHA Rep. 24 Lübben Karte 60 G*
- 4065 Gesuche der Untertanen zu Neu Zauche um Erlaubnis des Anbaus in einigen zum Amt Neu Zauche gehörigen Dörfern und um Überlassung von altem Baumaterial sowie Vererbpachtung von zum Vorwerk Neu Zauche gehörigen Grundstücken 1783 - 1787  
 Enth. u.a.: Bauanschlätze für zum Amt Zauche gehörige Gebäude. - Grundrisskarte bzw. -skizze des Vorwerks Neu Zauche.  
*BLHA Rep. 7 Lübben-Neuzauche Nr. 371*
- 4066 Planung eines Baus auf dem Schlosshof zu Neu Zauche durch Gottfried Schieban zu Neu Zauche und deshalb entstandene Widersprüche zwischen ihm und dem Richter bzw. der Gemeinde Neu Zauche, insbesondere dem Untertanen Böttcher 1789 - 1791  
*BLHA Rep. 7 Lübben-Neuzauche Nr. 349*
- 4067 Neubauten von Wohnhäusern, Wirtschaftsgebäuden, Ställen, Mühlen im Kreise Lübben 1844 - 1853  
 Enth. u.a.: Situationsplan von dem Schlossgebäude und einem Schuppen auf Neu-Zauche, 2. Apr. 1846.  
*BLHA Rep. 6 B Lübben Nr. 62*
- 4068 Besitzverhältnisse vom Gut Neu Zauche (1626ff.) 1651 - 1716  
 Enth. u.a.: Inventar des Amtes, 1674 (mit Angaben zu einzelnen Untertanen, Gebäuden, Vieh, Aussaat). - Notizen zu einem Inventar, 1714.  
*BLHA Rep. 7 Lübben-Neuzauche Nr. 227/1*
- 4069 Kauf des Gutes Neu Zauche und Verpachtung des Amtes Neu Zauche 1673 - 1674, 1700 - 1702  
 Enth. u.a.: Umfängliches Inventar des Amtes bei der Verpachtung. - Reparaturen. - Angaben zu Gebäuden.  
*BLHA Rep. 7 Lübben-Neuzauche Nr. 227*
- 4070 Übergabe des Amtsvorwerks Neu Zauche an den Amtsverwalter Johann Gottlob Hänseln zu Neu Zauche 1779 - 1781  
 Enth. u.a.: Inventar veränderter bzw. neugebauter Gebäude auf dem Vorwerk Neu Zauche.  
*BLHA Rep. 7 Lübben-Neuzauche Nr. 343*
- 4071 Verhandlungen über das Vorwerk Neu Zauche wegen Überlassung desselben an die dortigen Erbpächter 1781 - 1802, 1844  
 Enth. u.a.: Aufzeichnung der Schloss- und übrigen Gebäude zu Neu Zauche durch die Erbpachtssyndiki Christian Richter und Friedrich Winkelmann. - Bauanschlätze über Reparatur- und Wiederherstellungskosten der Gebäude

auf dem Vorwerk Neu Zauche.

*BLHA Rep. 7 Lübben-Neuzauche Nr. 351*

- 4072 Vererbpachtung von zum Amt Neu Zauche gehörigen Vorwerken an die (1794) 1804 - 1811,  
dortigen Erbpächter; Inventarien und Erbpachtverschreibungen 1825 - 1826  
*BLHA Rep. 7 Lübben-Neuzauche Nr. 374*

### Nichel, Kr. Potsdam-Mittelmark

Lit.: HOL V, 294ff.

- 4073 Inventar und Taxen des Vorwerks Nickel 1711  
*BLHA Rep. 2 Kurmärkische Kammer D Nr. 16964*

### Niebel, Kr. Teltow-Fläming

Lit.: HOL V, 297f.

- 4074 Vorwerk Niebel und Inventarien und Gesindeberechnungen 1721  
*BLHA Rep. 7 Saarmund Nr. 2*  
4075 Übergabe des Amtes Saarmund an den Amtsrat Treplin und den Oberamtmann  
Muth 1733 - 1773  
Enth. u.a.: Inventare des Amtsvorwerks Niebel.  
*BLHA Rep. 2 Kurmärkische Kammer D Nr. 16951*

### Niebelhorst, Kr. Teltow-Fläming

Lit.: HOL V, 299f.

- 4076 Übergabe des Amtes Saarmund an den Amtsrat Treplin und den Oberamtmann  
Muth 1733 - 1773  
Enth. u.a.: Inventare des Amtsvorwerks Niebelhorst.  
*BLHA Rep. 2 Kurmärkische Kammer D Nr. 16951*

### Nieder Görldorf, Kr. Märkisch-Oderland

Lit.: HOL VII, 141ff.

- 4077 Versicherung des Rittergutes Nieder Görldorf 1903 - 1911,  
Enth. u.a.: Beschreibung und Bewertung der Gebäude, Baulichkeiten und Zubehör- 1925 - 1944  
stücke des Gutes,  
1903 - 1911, 1925, 1933 - 1939. - Lagepläne, 1904 - 1911, 1933 - 1939.  
*BLHA Rep. 55 F Lebus Nr. RG 8*  
4078 Nieder Görldorf. Lageskizze des Gutes (42 x 31) um 1936  
Enth. u.a.: Gebäudelage.  
*BLHA Rep. 55 F Lebus Karte 34 C*

- 4079 Nieder Görldorf. Lageplan des Gutes, angefertigt von Max Hoffmann, Frankfurt,  
Juni 1936 (50,5 x 45) 1936  
Enth. u.a.: Gebäudelage.  
*BLHA Rep. 55 F Lebus Karte 35 B*
- 4080 Nieder Görldorf. Lageplan des Gutes (50 x 45) um 1936  
Enth. u.a.: Gebäudelage.  
*BLHA Rep. 55 F Lebus Karte 38 B*
- 4081 Maßnahmen zur Durchführung der Bodenreform in den Gemeinden des Kreises  
► 25 Lebus: [Nieder] Görldorf 1946 - 1951  
Enth. u.a.: Brief der Geschäftsführung des Landesausschusses „Märkische Volkssolidarität“ an Landesregierung Brandenburg, Abt. Finanz- und Steuerwesen, 30. Okt. 1947 mit einem Foto eines abgebrochenes Gutshauses und zwei Fotos vom Herrenhaus Görldorf (fol. 54). - Ansichten und Grundrisse des Herrenhauses Görldorf, unterzeichnet von Hochbauingenieur Hoyer, 1949 (1:200, fol. 55). - Lageplan von Görldorf mit Lage des Herrenhauses, unterzeichnet von Hochbauingenieur Hoyer, 1949 (fol. 56).  
*BLHA Rep. 208 Ministerium für Land- und Forstwirtschaft Nr. 741*

### Niederlandin, Kr. Uckermark

Lit.: HOL VIII, 564ff.

- 4082 Die von mehreren Einsassen des Kreises Angermünde nachgesuchte Erlaubnis, Gebäude aufführen zu dürfen, ingleichen die Inhibierung der ohne Erlaubnis begonnenen Bauten 1840 - 1842  
Enth. u.a.: Situationsplan von den Wirtschaftsgebäuden und einer neuen Wagenremise auf dem Rittergut Niederlandin, zum Vorgang vom 13. März 1841.  
*BLHA Rep. 6 B Angermünde Nr. 62*
- 4083 Enth. u.a.: Situationsplan von Wohn- und Wirtschaftsgebäuden auf dem Rittergut Niederlandin, 12. Mai 1858 (fol. 147r). 1858 - 1859  
*BLHA Rep. 6 B Angermünde Nr. 67*

### Niederneuendorf, Kr. Oberhavel

Lit.: HOL III, 254f. - Duncker NA II, 405ff.

- 4084 Vererbpachtung des Vorwerks Niederneuendorf 1698 - 1716  
Enth. u.a.: Inventare.  
*BLHA Rep. 2 Kurmärkische Kammer D Nr. 14928*
- 4085 Erbauung des Vorwerks Niederneuendorf 1722 - 1725  
*BLHA Rep. 2 Kurmärkische Kammer B Nr. 1627*

**Niederschönhausen (seit 1920 Berlin)**

Lit.: HOL VI, 503ff. - Duncker NA II, 409ff.

- 4086 Bauten und Reparaturen beim Amt Niederschönhausen und seinen Vorwerken 1761 - 1767  
*BLHA Rep. 2 Kurmärkische Kammer B Nr. 1554*
- 4087 *BLHA Rep. 2 Kurmärkische Kammer B Nr. 1555* 1777 - 1779
- 4088 *BLHA Rep. 2 Kurmärkische Kammer B Nr. 1556* 1780 - 1782
- 4089 *BLHA Rep. 2 Kurmärkische Kammer B Nr. 1557* 1783 - 1784
- 4090 *BLHA Rep. 2 Kurmärkische Kammer B Nr. 1558* 1785
- 4091 *BLHA Rep. 2 Kurmärkische Kammer B Nr. 1559* 1787
- 4092 *BLHA Rep. 2 Kurmärkische Kammer B Nr. 1560* 1788 - 1789
- 4093 *BLHA Rep. 2 Kurmärkische Kammer B Nr. 1561* 1789 - 1792
- 4094 *BLHA Rep. 2 Kurmärkische Kammer B Nr. 1562* 1793 - 1795
- 4095 *BLHA Rep. 2 Kurmärkische Kammer B Nr. 1563* 1796 - 1801
- 4096 *BLHA Rep. 2 Kurmärkische Kammer B Nr. 1564* 1799 - 1803
- 4097 *BLHA Rep. 2 Kurmärkische Kammer B Nr. 1565* 1803 - 1805
- 4098 *BLHA Rep. 2 A Regierung Potsdam III D Nr. 13639* 1806 - 1821
- 4099 Von den Königlichen Gebäuden zu Niederschönhausen 1723 - 1737  
*BLHA Rep. 2 Kurmärkische Kammer B Nr. 1567*
- 4100 Schloss und Garten in Niederschönhausen  
Bd 1 1740 - 1811  
*BLHA Rep. 2 A Regierung Potsdam III D Nr. 13646*
- 4101 Bd 3 1769 - 1892  
*BLHA Rep. 2 A Regierung Potsdam III D Nr. 13647*
- 4102 Bauten und Reparaturen bei dem Schloss zu Schönhausen 1762 - 1766  
Enth. u.a.: Dessin von der Erbauung eines neuen massiven Küchen-, Kellerei- und Stallgebäudes bei dem königlichen Lustschloss zu Schönhausen angefertigt von Feldmann, 1795 (fol. 168).  
*BLHA Rep. 2 Kurmärkische Kammer B Nr. 1568*
- 4103 Bau und Reparaturen bei dem Schloss zu Niederschönhausen 1767 - 1776  
*BLHA Rep. 2 Kurmärkische Kammer B Nr. 1569*
- 4104 Bauten und Reparaturen bei dem Lustschloss zu Niederschönhausen und der dazugehörigen kleinen Meierei Schönholz 1775 - 1797  
*BLHA Rep. 2 Kurmärkische Kammer B Nr. 1570*
- 4105 Inventar der Vorwerke Blankenburg, vor dem Schönhauser Tor, Blankenfelde, Rosenthal, Malchow und Schloss [Niederschönhausen] 1713 - 1754  
*BLHA Rep. 2 Kurmärkische Kammer D Nr. 14717*
- 4106 Nachweisung der sämtlichen Amts- und Wirtschaftsgebäude des Amtes und seiner Vorwerke, Brücken 1777  
*BLHA Rep. 7 Niederschönhausen Nr. 37*

- 4107 Inventar des Schlosses Schönhausen  
Bd 1 1709  
*BLHA Rep. 2 A Regierung Potsdam III D Nr. 14730*
- 4108 Inventar des Schlosses Schönhausen (Duplikat)  
Bd 2 1709  
*BLHA Rep. 2 A Regierung Potsdam III D Nr. 14731*
- 4109 Inventar des Schlosses Schönhausen, revidiert nach dem Inventar von 1709 1724  
*BLHA Rep. 2 A Regierung Potsdam III D Nr. 14732*
- 4110 Inventar des Schlosses Niederschönhausen, der anderen Gebäude und Beschreibung  
des Gartens 1740 - 1742  
*BLHA Rep. 2 Kurmärkische Kammer D Nr. 14733*
- 4111 Brücken und Dämme im Amt Niederschönhausen  
Bd 14 1886  
Enth. u.a.: 2 Situationsskizzen des zu verbreiternden Weges um das Schlossterrain  
in Niederschönhausen, 1885 und 1886  
*BLHA Rep. 2 A Regierung Potsdam III D Nr. 13884*
- 4112 Vertrag vom 28. Juni 1889 mit der Königlichen Gartenintendatur in Potsdam und  
dem Kreisausschuss Niederbarnim wegen Unterhaltung der um das Schloss Nieder-  
schönhausen herumführenden Wegestrecke 1888 - 1889  
Enth. u.a.: Situationskizze des zu verbreiternden Weges um das Schlossterrain in  
Niederschönhausen, 1885.  
*BLHA Rep. 2 A Regierung Potsdam III D Nr. 13890*
- 4113 Eintragung von Fischereirechten in das Wasserbuch 1915 - 1939  
Enth. u.a.: Pläne des Schlossgartens Niederschönhausen.  
*BLHA Rep. 2 A Regierung Potsdam III D Nr. 29480*
- 4114 Abtretung verschiedener Wiesen der Untertanen in Pankow und Niederschönhausen  
an die Königin zur Vergrößerung des Gartens in Niederschönhausen gegen eine Ent-  
schädigung 1763 - 1803  
*BLHA Rep. 2 Kurmärkische Kammer D Nr. 14807*
- 4115 Beschwerde der Gemeinde Pankow gegen den Hofgärtner Nietner wegen eines  
strittigen Stücks Land an der Pankow; Abtretung der Pankower Untertanen-  
grundstücke zur Vergrößerung des Schönhauser Schlossgartens 1801 - 1802  
*BLHA Rep. 7 Niederschönhausen Nr. 337*
- 4116 Vergrößerung des Schlossgartens in Niederschönhausen durch angrenzende  
Forstparzellen (das große Eichholz) 1829 - 1833  
*BLHA Rep. 2 A Regierung Potsdam III F Nr. 1614*
- 4117 Erweiterung des Schlossgartens in Niederschönhausen, insbesondere zur Anle-  
gung eines Fahrweges für den König, durch Landkauf des Hofmarschallamts  
von dem lassitischen Grundthalschen Hof in Pankow und den 10 lassitischen  
Wirten in Niederschönhausen 1830 - 1831  
Enth. u.a.: Plan über den Ankauf von Land von den Gemeinden Schönhausen

und Pankow zur Anlegung eines Fahrweges zum Schloss, 1830.

*BLHA Rep. 2 A Regierung Potsdam III D Nr. 13648*

- 4118 Erwerbung zweier Parzellen durch das Hofmarschallamt zur Erweiterung des Schlossgartens zu Niederschönhausen 1830 - 1840  
*BLHA Rep. 7 Niederschönhausen Nr. 345*
- 4119 Wasserschäden in dem Lustgarten zu Schönhausen, an den Ufern der Panke und an den Brücken 1794 - 1796  
*BLHA Rep. 2 Kurmärkische Kammer B Nr. 1613*
- 4120 Gehalt und Dienstgeld des Gärtners Nietner zu Schönhausen 1779 - 1782  
*BLHA Rep. 2 A Regierung Potsdam III D Nr. 14735*

### **Nordhof, Kr. Ostprignitz-Ruppin**

Lit.: HOL III, 259f.

Siehe auch: 2866 und 2914

- 4121 Gebäudeinventar des Domänenvorwerks Nordhof vom 14. März 1834 1834 - 1881  
*BLHA Rep. 2 A Regierung Potsdam III D Nr. 9373*

### **Ober Görldorf, Kr. Märkisch-Oderland**

Lit.: HOL VII, 143f.

- 4122 Ober Görldorf. Lageplan des Gutes, angefertigt von Max Hoffmann, Frankfurt, Juni 1936 (88 x 41) 1936  
 Enth. u.a.: Gebäudelage. - Gutshaus.  
*BLHA Rep. 55 F Lebus Karte 36 A*
- 4123 Ober Görldorf. Lageplan des Gutes (95 x 41,5) um 1936  
 Enth. u.a.: Gebäudelage. - Herrenhaus.  
*BLHA Rep. 55 F Lebus Karte 37 A*

### **Obersdorf, Kr. Märkisch-Oderland**

Lit.: HOL VII, 330ff.

Siehe auch: 1182

- 4124 Bau und Revision der Brennerei auf dem Gut Obersdorf 1854 - 1871  
 Enth. u.a.: 4 Bauzeichnungen und Situationspläne.  
*BLHA Rep. 6 B Lebus Nr. 627*

### **Oderin, Kr. Dahme-Spreewald**

Lit.: HOLNL I, 94f. - Houwald V, 325ff.

- 4125 1. Reinkarte von Oderin, ca. 1850 (1:3000) ca. 1850

- Enth. u.a.: Lage von Gut und Vorwerk.  
*BLHA Rep. 24 Luckau Karte 110 G*
- 4126 Maßnahmen zur Durchführung der Bodenreform in den Gemeinden des Kreises  
Luckau: Oderin 1945 - 1950  
Enth. u.a.: Bauzeichnungen des ehemaligen Herrenhauses.  
*BLHA Rep. 208 Ministerium für Land- und Forstwirtschaft Nr. 875*

### Oegeln, Kr. Oder-Spree

Lit.: HOL IX, 187f.

- 4127 Karte von der Feldmark Oegeln, vermessen und eingeteilt von H. Müller, 1834-35  
(1:4000) 1834 - 1835  
Enth. u.a.: Gutslage.  
*BLHA Rep. 24 Beeskow-Storkow Karte 80 G*
- 4128 Lageplan des Gutes (Sammelkarte mit 2 Darstellungen), angefertigt 1923 (Feder-  
zeichnung mit farbigen Einträgen, 23 x 21) 1923  
Enth. u.a.: Gebäudelage des Wirtschaftshofes und der Schäferei.- Gebäudebeschrei-  
bungen.  
*BLHA Rep. 55 F Beeskow-Storkow Karte 24 C*
- 4129 Versicherung des Gutes Oegeln (Besitzer: Hirsch) 1923 - 1924  
Enth. u.a.: Lageplan, 1923.  
*BLHA Rep. 55 F Beeskow-Storkow Nr. RG 21*

### Ogrosen, Kr. Oberspreewald-Lausitz

Lit.: HOLNL I, 337 - Houwald IV.2, 218ff.

- 4130 Abzeichnung der Brouillon-Karte der Feldmark Ogrosen vermessen von Stumpe,  
1841, kopiert 1927 (1:4000) 1927  
Enth. u.a.: Gutsanlage mit Schloss und Schlosspark.  
*BLHA Rep. 24 Calau Karte 86 G*

### Oranienburg, Kr. Oberhavel

Lit.: HOL VI, 399ff.

- 4131 Grundrisse von Amtsgehöften, Vorwerken und Schäfereien in den Kurmärki-  
schen Ämtern (Ende 18. Jh.)  
Enth. u.a.: Amtsgehöft Oranienburg (fol. 23).  
*BLHA Rep. 2 Kurmärkische Kammer Karte 94 C*
- 4132 Generalpachtanschlätze des Amtes für 1792-1798 1792  
Enth. u.a.: Plan des Amtes und Vorwerks Oranienburg.  
*BLHA Rep. 2 Kurmärkische Kammer D Nr. 14902*

- 4133 Situationsplan vom königlichen Schloss in Oranienburg aufgemessen und gezeichnet von G.A. Frank, im Jan. 1802 (vgl. Rep. 2 Kurmärkische Kammer D Nr. 15000) 1802  
*BLHA Rep. 2 Kurmärkische Kammer Karte 132 A*
- 4135 Maßnahmen zur Durchführung der Bodenreform in den Gemeinden des Kreises Niederbarnim: Oranienburg 1946 - 1952  
Enth. u.a.: Ansichten und Risse des Gutshauses Oranienhof.  
*BLHA Rep. 208 Ministerium für Land- und Forstwirtschaft Nr. 1135*
- 4136 Rechnung von den Kosten der Bauten zu Bärenklau 1727  
Enth. u.a.: Grundriss vom Vorwerk Bärenklau und einzelner Gebäude des Amtes Oranienburg, 1727 (fol. 7-9).  
*BLHA Rep. 2 Kurmärkische Kammer B Nr. 1623*
- 4137 Bauten und Reparaturen im Amt Oranienburg und seinen Vorwerken 1778 - 1789  
*BLHA Rep. 2 Kurmärkische Kammer B Nr. 1615*
- 4138 *BLHA Rep. 2 Kurmärkische Kammer B Nr. 1616* 1789 - 1793
- 4139 *BLHA Rep. 2 Kurmärkische Kammer B Nr. 1617* 1793 - 1798
- 4140 *BLHA Rep. 2 Kurmärkische Kammer B Nr. 1618* 1799 - 1803
- 4141 *BLHA Rep. 2 Kurmärkische Kammer B Nr. 1619* 1804 - 1809
- 4142 Bauten und Reparaturen auf dem Amt Oranienburg und den Vorwerken Bd 8 1809 - 1816  
*BLHA Rep. 2 A Regierung Potsdam III D Nr. 14016*
- 4143 Bd 9 1816 - 1820  
*BLHA Rep. 2 A Regierung Potsdam III D Nr. 14017*
- 4144 Bd 10 1821 - 1824  
*BLHA Rep. 2 A Regierung Potsdam III D Nr. 14018*
- 4145 Bd 11 1824 - 1827  
*BLHA Rep. 2 A Regierung Potsdam III D Nr. 14019*
- 4146 Bd 12 1827 - 1839  
*BLHA Rep. 2 A Regierung Potsdam III D Nr. 14020*
- 4147 Bd 13 1840 - 1849  
*BLHA Rep. 2 A Regierung Potsdam III D Nr. 14021*
- 4148 Bd 14 1850 - 1862  
*BLHA Rep. 2 A Regierung Potsdam III D Nr. 14022*
- 4149 Bd 15 1863 - 1895  
*BLHA Rep. 2 A Regierung Potsdam III D Nr. 14023*
- 4150 Verpachtung der Meierei und Brauerei zu Oranienburg und des Vorwerks Pinnow 1714 - 1725  
Enth. u.a.: Inventare.  
*BLHA Rep. 2 Kurmärkische Kammer D Nr. 14932*
- 4151 Inventar des Amtes und Vorwerks zu Oranienburg 1726 - 1734  
*BLHA Rep. 2 Kurmärkische Kammer D Nr. 14938*

- 4152 Inventar von den zu den Amtsvorwerken gehörenden Gebäuden, Gräben und Brücken 1827 - 1830  
*BLHA Rep. 2 A Regierung Potsdam III D Nr. 13972*
- 4153 Ausscheiden der Domänen aus der Landfeuersozietät und Vereinigung in einer besonderen Feuerversicherungsgesellschaft 1825 - 1843  
 Enth. u.a.: Kataster der Domänengebäude.  
*BLHA Rep. 7 Oranienburg Nr. 1099*
- 4154 Feuersozietätskataster der Amtsortschaften im Kreise Niederbarnim 1826 - 1836  
 Enth. u.a.: Kataster von Vorwerken im Amt Oranienburg.  
*BLHA Rep. 7 Oranienburg Nr. 1100*
- 4155 Feuerversicherung der Gebäude und sämtlicher Domänenerpächter 1832 - 1834  
*BLHA Rep. 7 Oranienburg Nr. 199*
- 4156 Verträge über den Schloss-, Waisenhaus- und Kirchenbau in Oranienburg 1657 - 1670  
*BLHA Rep. 2 Kurmärkische Kammer D Nr. 14989*
- 4157 Anordnung der Kurfürstin auf Grund eines Berichts des Ingenieurs Memhard über einzelne Bauvorhaben in Oranienburg 1665  
*BLHA Rep. 2 Kurmärkische Kammer D Nr. 14990*
- 4158 Inventar des Schlosses Oranienburg 1709 - 1743  
*BLHA Rep. 2 Kurmärkische Kammer D Nr. 14937*
- 4159 Reparatur der Schlossgebäude wie auch der Wasserkunst zu Oranienburg und Friedrichsthal 1724 - 1734  
*BLHA Rep. 2 Kurmärkische Kammer B Nr. 1622*
- 4160 Abgabe der auf dem Schloss zu Oranienburg befindlichen kupfernen Platten an den Kämmerer von Sacetot 1730 - 1731  
*BLHA Rep. 2 Kurmärkische Kammer D Nr. 14993*
- 4161 Verkauf von Ornamenten und Material zu Oranienburg 1731 - 1732  
*BLHA Rep. 2 Kurmärkische Kammer D Nr. 14995*
- 4162 Zuweisung von Bau- und Reparaturholz für das Oranienburger Schloss und den Garten 1795 - 1821  
*BLHA Rep. 2 A Regierung Potsdam III F Nr. 1636*
- 4163 Verkauf des Schlosses Oranienburg an den Doktor der Medizin und Apotheker Hempel zur Anlage einer Baumwollfabrik und spätere Subhastation (vgl. Rep. 2 Kurmärkische Kammer Karte 132 A) 1802 - 1808  
*BLHA Rep. 2 Kurmärkische Kammer D Nr. 15000*
- 4164 Verkauf des Schlosses Oranienburg an Dr. med. und Apotheker Hempel in Berlin zur Anlage einer Baumwollfabrik und die Zwangsversteigerung wegen des von ihm nicht erfüllten Fabrikenengagements 1808 - 1821  
*BLHA Rep. 2 A Regierung Potsdam III D Nr. 14658*
- 4165 Beilegung des zum Schloss Oranienburg gehörenden Langen Stalls zum Amt 1805 - 1806  
*BLHA Rep. 2 Kurmärkische Kammer D Nr. 15001*

---

4166	Bau und Unterhaltung des Lehrerseminars im Schloss Oranienburg Bd 2 <i>BLHA Rep. 2 A Regierung Potsdam I Hb Nr. 650</i>	1869 - 1900
4167	Bd 3 <i>BLHA Rep. 2 A Regierung Potsdam I Hb Nr. 651</i>	1901 - 1912
4168	Bd 4 <i>BLHA Rep. 2 A Regierung Potsdam I Hb Nr. 652</i>	1913 - 1929
4169	Um- und Erweiterungsbauten des Schlosses Oranienburg für eine Polizeiausbildungsabteilung Enth. u.a.: Pläne. <i>BLHA Rep. 27 A Niederbarnim-Teltow Nr. 10</i>	1938
4170	Um- und Erweiterungsbau des Schlosses Oranienburg als Polizeigebäude <i>BLHA Rep. 2 A Regierung Potsdam I Hb Nr. 658</i>	1933 - 1937
4171	Bd 1 <i>BLHA Rep. 2 A Regierung Potsdam I Hb Nr. 659</i>	1938 - 1939
4172	Bd 2 <i>BLHA Rep. 2 A Regierung Potsdam I Hb Nr. 660</i>	1940 - 1941
4173	Bd 3 <i>BLHA Rep. 2 A Regierung Potsdam I Hb Nr. 660/1</i>	1941 - 1944
4174	Unterhaltung der Staatsgebäude und der von der Krongutsverwaltung übernommenen Gebäude und Gärten Bd 4 Enth. u.a.: Kostenanschlag über Instandsetzungsarbeiten an den Gebäuden und Nebenanlagen von Schloss Oranienburg, 1932. <i>BLHA Rep. 2 A Regierung Potsdam I Hb Nr. 285</i>	1932 - 1933
4175	Ankauf von Grundstücken zum königlichen Lust- und Küchengarten zu Oranienburg <i>BLHA Rep. 7 Oranienburg Nr. 686</i>	1653 - 1654, 1695
4176	Aufstellung der zum königlichen Küchen- und Lustgarten erworbenen Grundstücke und Entschädigung der Besitzer <i>BLHA Rep. 7 Oranienburg Nr. 687</i>	1656
4177	Geldausgaben zur Errichtung des Fasanengartens zu Oranienburg <i>BLHA Rep. 7 Oranienburg Nr. 195</i>	1708 - 1809
4178	Verpachtung der Fasanerie bei Oranienburg <i>BLHA Rep. 2 Kurmärkische Kammer D Nr. 14991</i>	1713 - 1720
4179	Verkauf der verfallenen Menagerie im Garten zu Oranienburg an die Kaufleute Splitgerber und Daum <i>BLHA Rep. 2 Kurmärkische Kammer D Nr. 14992</i>	1723 - 1724
4180	Verkauf von Taxusbäumen aus dem Schlossgarten <i>BLHA Rep. 7 Oranienburg Nr. 688a</i>	1725
4181	Verwendung der im Lustgarten zu Oranienburg vorhandenen eisernen Röhren <i>BLHA Rep. 2 Kurmärkische Kammer D Nr. 14994</i>	1731

---

- 4182 Anfuhr der Bäume nach dem Schlossgarten zu Oranienburg 1768  
*BLHA Rep. 7 Vehlefanz Nr. 134*
- 4183 Vererbpachtung des Amtsküchengartens zu Oranienburg 1770 - 1776  
*BLHA Rep. 7 Oranienburg Nr. 723*
- 4184 Gesuch des Maurergesellen Johann Friedrich Lentz um Überlassung des Oranien-  
 burger Küchengartens 1773 - 1780  
*BLHA Rep. 2 Kurmärkische Kammer D Nr. 14998*
- 4185 Maßnahmen gegen den Wassermangel in den Gräben im Lustgarten zu Oranien-  
 burg 1779  
*BLHA Rep. 2 Kurmärkische Kammer D Nr. 15228*
- 4186 Reparatur des Turmes der Wasserkunst beim Schlosse 1800 - 1802  
*BLHA Rep. 7 Oranienburg Nr. 693*
- 4187 Pachtvertrag vom 16. Sept. 1930 mit E. Reim und 37 Genossen in Oranienburg  
 über die zum Schlosspark gehörigen Gärten, Äcker und Wiesen für die Zeit  
 vom 1. Okt. 1930 bis 30. Sept. 1936 1936 - 1937  
 Enth. u.a.: Lageplan der Pachtflächen im Schlosspark Oranienburg (ca. 1:2000).  
*BLHA Rep. 2 A Regierung Potsdam III D Nr. 29511*
- 4188 Tausch von Flächen des Schlossparks von Oranienburg 1938 - 1945  
 Enth. u.a.: Zahlreiche Handzeichnungen nach den Katasterkarten mit Lage des  
 Schlosses, 1938-1944. - Plan über Um- und Erweiterungsbauten des Schlosses  
 Oranienburg für eine Polizeiausbildungsabteilung, Apr. 1938 (1:500). - Lageplan  
 von dem städtischen Sportplatzgelände mit Lage des Schlosses, Apr 1938 (1:1000).  
*BLHA Rep. 2 A Regierung Potsdam III D Nr. 29515*
- 4189 Bestellung eines Gärtners in Oranienburg 1651  
*BLHA Rep. 2 Kurmärkische Kammer D Nr. 14957*
- 4190 Gesuch des Lustgärtners A.H. Bartsch zu Oranienburg um Überlassung des Amts-  
 küchengartens 1765 - 1767  
*BLHA Rep. 7 Oranienburg Nr. 690*

### Osterne, Kr. Oberhavel

Lit.: HOL VIII, 723f.

Siehe auch: 287-290 und 313

- 4191 Grundrisse von Amtsgehöften, Vorwerken und Schäfereien in den Kurmärkischen  
 Ämtern (Ende 18. Jh.)  
 Enth. u.a.: Vorwerk Osterne (fol. 24).  
*BLHA Rep. 2 Kurmärkische Kammer Karte 94 C*
- 4192 Meliorationen bzw. Dränanlagen auf der Domäne Badingen 1911 - 1939  
 Bd 1  
 Enth. u.a.: Zeichnung zum Baubestandsbuch der Domäne Badingen: Vorwerk  
 Osterne, 23. Mai 1934 (1:2000).  
*BLHA Rep. 2 A Regierung Potsdam III D Nr. 26089*

- 4193 Entwurf zur Änderung der Entwässerungsanlage am Brennereigebäude auf dem Vorwerk Osterne 1912 - 1918  
 Enth. u.a.: Entwurf zur Änderung der Entwässerungsanlage am Brennereigebäude auf dem Vorwerk Osterne, 1917. - Vorentwurf zum Neubau eines Speichers, 1914 (1:200).  
*BLHA Rep. 2 A Regierung Potsdam III D Nr. 26083*
- 4194 Erläuterungsbericht zum Bauentwurf für die Vergrößerung des Rindviehstalls und der Dunggrube auf Vorwerk Osterne 1913  
*BLHA Rep. 2 A Regierung Potsdam III D Nr. 26076*
- 4195 Neubau eines Speichers auf dem Vorwerk Osterne 1920 - 1923  
 Enth. u.a.: Bauzeichnung eines Speichers auf dem Vorwerk Osterne, 1921.  
*BLHA Rep. 2 A Regierung Potsdam III D Nr. 26086*
- 4196 Neubau einer Hofscheune auf der Domäne Badingen 1925  
 Enth. u.a.: Baupläne zu Wirtschaftsgebäuden auf dem Vorwerk Osterne.  
*BLHA Rep. 2 A Regierung Potsdam III D Nr. 26080*
- 4197 Blitzschlagschaden an der Brennerei Nr. 31 auf dem Vorwerk Osterne, Domäne Badingen 1940 - 1941  
 Enth. u.a.: Kostenanschlag für die Instandsetzung der Brennerei.  
*BLHA Rep. 2 A Regierung Potsdam III D Nr. 26084*

### Paaren im Glien, Kr. Havelland

Lit.: HOL III, 260ff.

- 4198 Inventar der Güter Perwenitz und Paaren bei Verpachtung von dem Baron von Chalezac an den Johann Peter Jürgens zu Köpenick 1709  
*BLHA Rep. 2 Kurmärkische Kammer D Nr. 14952/1*

### Paaren an der Wublitz, Kr. Potsdam-Mittelmark

Lit.: HOL III, 262ff.

Siehe auch: 3670

- 4199 Bauten in Paaren an der Wublitz 1824 - 1872  
 Enth. u.a.: Maßstabsgerechte Situationspläne von Wohn- und Wirtschaftsgebäuden auf dem Gut des Rittmeisters von Bischoffswerder zu Paaren angefertigt von Zimmermeister Seyring; Anbau an einer Scheune; neue Ställe, zum Vorgang vom 15. März 1832. - Neues Wirtschaftshaus, zum Vorgang vom 19. Mai 1838. - Neue Ställe, 1839, 1840 und zum Vorgang vom 25. Mai 1844.- Maßstabsgerechte Situationspläne von Wohn- und Wirtschaftsgebäuden auf dem Rittergut Paaren: Umbau der Ställe, neues Wohnhaus, 20. Mai 1859 (Zimmermeister Seyring). - Neues Wohnhaus, 1. Sept. 1860 (Maurermeister Born). - Umbau eines Stall; Profil und Grundriss mit Nutzungsangaben eines neuen Wohnhauses und einer neuen Schmiede, 25. Feb. 1868 (Zimmermeister Wilhelm Sittel und Maurermeister

C.F. Grell). - Maßstabsgerechter Situationsplan von Wohn- und Wirtschaftsgebäuden auf dem Rittergut Klein Paaren zwecks Neubau eines Wirtschaftsgebäudes, 12. Okt. 1862 (Maurermeister Born).  
*BLHA Rep. 6 B Osthavelland Nr. 532*

### **Pademagk, Kr. Oberspreewald-Lausitz**

Lit.: HOLNL I, 96f. - Houwald V, 332ff.

- 4200 Reinkarte der Feldmark Pademagk, angefertigt von Giese, 1827, 1:3000 1827  
Enth. u.a.: Gutslage.  
*BLHA Rep. 24 Luckau Karte 114 G*

### **Papitz, Kr. Spree-Neisse**

Lit.: HOLNL II, 84f. - Houwald VII, 202ff.

- 4201 Genehmigung von Retablissemmentsbauten und Lagepläne der wiederaufgebauten Häuser 1850 - 1874  
Enth. u.a.: Kolorierter, maßstabsgetreuer Retablissemmentsplan von Papitz mit Teilen des Ritterguts, 6. Aug. 1867 (Zimmermeister Louis Voigt).  
*BLHA Rep. 6 B Cottbus Nr. 1590*
- 4202 Maßnahmen zur Durchführung der Bodenreform in den Gemeinden des Kreises Cottbus: Papitz 1946 - 1949  
Enth. u.a.: Lageplan, Grundriss und Ansicht des Schlosses.  
*BLHA Rep. 208 Ministerium für Land- und Forstwirtschaft Nr. 628*

### **Paretz, Kr. Havelland**

Lit.: HOL III, 269f. - Duncker NA II, 427ff.

- 4203 2. Reinkarte der bäuerlichen Feldmark Paretz, vermessen 1846, kopiert 1847 von Gütschow (1:2500) (1846) 1847  
Enth. u.a.: Gutslage.  
*BLHA Rep. 24 Osthavelland Karte 95 G*
- 4204 Maßnahmen zur Durchführung der Bodenreform in den Gemeinden des Kreises Osthavelland: Paretz 1945 - 1951  
Enth. u.a.: Skizzen des Schlosses.  
*BLHA Rep. 208 Ministerium für Land- und Forstwirtschaft Nr. 1347*
- 4205 Aufräumarbeiten in der Stadt Potsdam, Abgabe von Akten an die Hochbauämter Templin und Perleberg, Instandsetzung des Pumpenwerkes Golm, Umbau des Ernährungs- und Verpflegungswissenschaftlichen Instituts in Potsdam Rehbrücke, Baupläne und Bauarbeiten zum Umbau der Schlösser Paretz und Petzow, Bauarbeiten auf dem Gelände der Wasserschutzpolizei in Potsdam, Wielandstr. 26, Kostenüberschlag und Pläne um Neubau der Landeshochschule in Potsdam, Kos-

- tenanschlag für die Einrichtung eines Landesmuseums in Potsdam, Friedrich-Ebert-, Ecke Schlossstraße und andere Bau- und Instandsetzungsarbeiten 1945 - 1950  
*BLHA Rep. 27 A II Potsdam Nr. 849*
- 4206 Holzuweisungen für das königliche Gut in Paretz 1798 - 1816  
 Enth. u.a.: Setz-Birken aus dem Bornimer Revier für Pflanzungen im Paretzer Garten, 1799-1803.  
*BLHA Rep. 2 A Regierung Potsdam III F Nr. 379*

**Parlow (vor 1880 Schmelze), Kr. Barnim**

Lit.: HOL VIII, 730ff.

Siehe auch: 3694

- 4207 Karte der Ländereien der Vorwerke Schmelze [Parlow] und Mellin aufgrund eines erbschaftlichen Liquidationsprozesses und gerichtlichen Verkaufs, vermessen von Regierungskondukteur C. Koppin (kol., 1:5000, 125 x 85,5) 1833  
 Enth. u.a.: Gebäudelage Vorwerk Schmelze [Parlow].  
*BLHA Rep. 37 Schmelze Karte 1 G*
- 4208 Die von mehreren Einsassen des Kreises Angermünde nachgesuchte Erlaubnis,  
 ▶ 48 Gebäude aufführen zu dürfen, ingleichen die Inhibierung der ohne Erlaubnis begonnenen Bauten 1847 - 1848  
 Enth. u.a.: Situationspläne von dem Rittergut Schmelze [Parlow]: Wohn- und Wirtschaftsgebäude, 15. Aug. 1848. - Büchenhaus.  
*BLHA Rep. 6 B Angermünde Nr. 65*
- 4209 Enth. u.a.: Situationsplan von den Wohn- und Wirtschaftsgebäuden auf dem 1860 - 1861  
 ▶ 49 Rittergut Schmelze [Parlow], 9. Mai 1861.  
*BLHA Rep. 6 B Angermünde Nr. 68*
- 4210 Enth. u.a.: Situationsplan von Wohn- und Wirtschaftsgebäuden auf dem Rittergut 1866 - 1867  
 Schmelze [Parlow], 12. Mai 1866.  
*BLHA Rep. 6 B Angermünde Nr. 70*
- 4211 Enth. u.a.: Situationsplan, Grundriss (mit Nutzungsangaben), Profil und hofseitige Ansicht von dem Herrenhaus auf dem Rittergut Schmelze [Parlow], 18. Apr. 1867.  
*BLHA Rep. 6 B Angermünde Nr. 71*
- 4212 Besitzverhältnisse des Vorwerks Schmelze [Parlow] (1699ff.)  
 Enth. u.a.: Taxen und Inventar. 1743-1759, 1770  
*BLHA Rep. 2 Kurmärkische Kammer D Nr. 10019*
- 4213 Anlegung einer Brennerei auf dem Gute Schmelze [Parlow] sowie die Anlegung eines Dampfzylinders 1836 - 1839  
*BLHA Rep. 6 B Angermünde Nr. 72*

**Passow, Kr. Uckermark**

Lit.: HOL VIII, 738ff.

- 4214 Die von mehreren Einsassen des Kreises Angermünde nachgesuchte Erlaubnis, Gebäude aufführen zu dürfen, ingleichen die Inhibierung der ohne Erlaubnis begonnenen Bauten 1858 - 1859  
Enth. u.a.: Situationsplan von dem Wohn- und Treibhaus auf dem Rittergut Passow, 28. März 1858 (fol. 86r).  
*BLHA Rep. 6 B Angermünde Nr. 67*
- 4215 Erfassung der durch die Bodenreform enteigneten Herrenhäuser und Schlösser in den Kreisen Angermünde und Prenzlau 1946 - 1949  
Enth. u.a.: Lageplan von Passow mit Gebäudelage des Gutes (1:5000, fol. 20). - Grundrisse (Obergeschoss und Erdgeschoss) zur Umgestaltung des Gutshauses als Zentralschule (1:100, fol. 21).  
*BLHA Rep. 238 Bodenkulturamt Prenzlau Nr. 5*

**Peetzig, Kr. Uckermark**

Lit.: HOL VIII, 742f.

- 4216 Bestandskarte der Oberförsterei Görlsdorf, aufgenommen durch Forstassessor Grober (kol. Druck, 1:20000, 73,7 x 61,8) 1893 - 1894  
Enth. u.a.: Gut Peetzig.  
*BLHA Rep. 37 Greiffenberg Karte 6 A*

**Pehlitz, Kr. Barnim**

Lit.: HOL VIII, 744f.

Siehe auch: 209

- 4217 Die von mehreren Einsassen des Kreises Angermünde nachgesuchte Erlaubnis, Gebäude aufführen zu dürfen, ingleichen die Inhibierung der ohne Erlaubnis begonnenen Bauten 1829 - 1832  
Enth. u.a.: Situationsplan von dem Wohnhaus und den Wirtschaftsgebäuden auf dem Vorwerk Pehlitz, zum Vorgang vom 26. Okt. 1831.  
*BLHA Rep. 6 B Angermünde Nr. 60*
- 4218 Enth. u.a.: Situationsplan von den Wohn- und Wirtschaftsgebäuden auf dem Vorwerk Pehlitz, zum Vorgang vom 18. März 1842. 1842  
*BLHA Rep. 6 B Angermünde Nr. 63*

**Peitz, Kr. Spree-Neisse → Cottbus**

**Perwenitz, Kr. Havelland**

Lit.: HOL III, 275f.

Siehe auch: 4198

- 4219 Erbauung des Vorwerks Perwenitz 1715 - 1722  
*BLHA Rep. 2 Kurmärkische Kammer B Nr. 1628*
- 4220 Wiederaufbau des 1834 durch Blitzschlag vernichteten Teils des Dorfes Perwenitz 1834 - 1841  
Enth. u.a.: Zeichnung von dem im Jahre 1834 abgebrannten Teile des Dorfes Perwenitz mit Gebäudelage des Dominiums, 1834 (Kondukteur Weissenborn).  
*BLHA Rep. 7 Spandau Nr. 77*
- 4221 Bauten in Perwenitz 1840 - 1872  
Enth. u.a.: Situationspläne von Wohn- und Wirtschaftsgebäuden des Vorwerks Perwenitz: Anbau am Wohnhaus, 6. März 1842 (Zimmermeister Sittel). - Neuer Torfschuppen, zum Vorgang vom 22. Mai 1847.  
*BLHA Rep. 6 B Osthavelland Nr. 535*

**Pessin, Kr. Havelland**

Lit.: HOL III, 277ff.

- 4222 Alexander Werner von Knoblauch, Familienchronik des Stammes (C) Lorenz von Knoblauch (+ 1552), Linie Ferchesar o.J.  
Enth. u.a.: Abbildungen des Gutshauss Pessin (S. 1).  
*BLHA Rep. 37 Pessin und Buschow Nr. 26*
- 4223 Genehmigung von Neubauten im Kreise Westhavelland in den Jahren 1832-1833 1832 - 1833  
Bd 18  
Enth. u.a.: Maßstabsgerechte Situationspläne von Wirtschaftsgebäuden auf dem herrschaftlichen Hof (= Rittergut 1. Anteils ?) in Pessin: Neubau eines Gebäudes, zum Vorgang vom 14. Juni 1832. - Umgestaltung des aufgekauften Vogelerschen Hofes, zum Vorgang vom Juli 1832.  
*BLHA Rep. 6 B Westhavelland Nr. 743*
- 4224 Genehmigung von Neubauten im Kreise Westhavelland im Jahre 1835 1835 - 1836  
Bd 19  
Enth. u.a.: Maßstabsgerechter Situationsplan von einem Teil der Wohn- und Wirtschaftsgebäude auf dem Rittergut Pessin zum Abbruch und Neubau von Wirtschaftsgebäuden, 22. Juni 1835 (Sittel).  
*BLHA Rep. 6 B Westhavelland Nr. 744*
- 4225 Genehmigungen von Neubauten im Kreise Westhavelland im Jahre 1846 1846  
Enth. u.a.: Maßstabsgerechter Situationsplan von einem Teil der Wirtschaftsgebäude auf dem Rittergut 2. Anteils zu Pessin zum Anbau an einem Stall, 23. Aug. 1846.  
*BLHA Rep. 6 B Westhavelland Nr. 750*
- 4226 Genehmigung von Neubauten im Kreise Westhavelland in den Jahren 1852-1854 1851 - 1854  
Enth. u.a.: Maßstabsgetreuer Situationsplan von Wohn- und Wirtschaftsgebäuden

- auf dem Rittergut Pessin zum Anbau eines Kesselhauses, 27. Aug. 1852 (Maurermeister Maas).  
*BLHA Rep. 6 B Westhavelland Nr. 755*
- 4227 Genehmigung von Neubauten im Kreise Westhavelland im Jahre 1855 1854 - 1859  
Enth. u.a.: Grundriss von einem Stall auf dem Rittergut Pessin, 10. Juli 1856.  
*BLHA Rep. 6 B Westhavelland Nr. 756*
- 4228 Genehmigung von Neubauten im Kreise Westhavelland in den Jahren 1864-1868 1863 - 1869  
Enth. u.a.: Maßstabsgerechter Situationsplan von Wohn- und Wirtschaftsgebäuden auf dem Hof des Heinrich von Knoblauch zu Pessin zwecks Bau eines neuen Stalls, zum Vorgang vom 30. Aug. 1866 und 20. Juli 1866.  
*BLHA Rep. 6 B Westhavelland Nr. 758*
- 4229 Genehmigung von Neubauten im Kreise Westhavelland in den Jahren 1869-1872 1869 - 1872  
Enth. u.a.: Maßstabsgerechter Situationsplan von Wohn- und Wirtschaftsgebäuden auf dem Rittergut Pessin zum Umbau eines Gebäudes zur Waschküche und Plättstube, 23. März 1872 (Zimmermeister Sittel).  
*BLHA Rep. 6 B Westhavelland Nr. 759*
- 4230 Gesuch des Gutsbesitzers v. Knobloch zu Pessin um Anlage einer Branntweinbrennerei auf seinem Gut 1814  
Enth. u.a.: Grundriss mit Nutzungsangaben des Brennereigebäudes. - Maßstabsgerechter Grundriss mit Nutzungsangaben.  
*BLHA Rep. 6 A Havelland und Glien-Löwenberg Nr. 586*

### **Petershagen, Kr. Märkisch-Oderland**

Lit.: HOL VI, 412ff.

- 4231 Bau des Vorwerks Petershagen 1722 - 1728  
*BLHA Rep. 2 Kurmärkische Kammer B Nr. 153*

### **Petershain, Kr. Oberspreewald-Lausitz**

Lit.: HOLNL I, 339 - Houwald IV.2, 246ff.

- 4232 Karte der Feldmark Petershain angefertigt von [A.H.] Lehmann, 1821 (1:5000) 1821  
Enth. u.a.: Gutsanlage mit [Wasserschloss ?], Wallgraben und Brücken.  
*BLHA Rep. 24 Calau Karte 86/1 G*

### **Petkus, Kr. Teltow-Fläming**

Lit.: HOL X, 408ff.

- 4233 Neubauten in Petkus 1828 - 1875  
Enth. u.a.: Situationspläne des Ritterguts Petkus: Wirtschaftsgebäude, 25. Juni 1828, 4. März 1839, 29. März 1855 und 21. Mai 1864. - Wohn- und Wirtschaftsgebäude, 28. Dez. 1828. - Neues Herrenhaus, 30. Juni 1858. - Neues Wohnhaus, 23. Aug.

1865. - Neue Stärkefabrik und Herrenhaus, 10. Juli 1864. - Maßstabsgerechter Plan einer neuen Bienenhütte und des Herrenhauses, 28. Aug. 1867. - Bauplan des Wirtschaftshofs, 19. Jan. 1872.

*BLHA Rep. 6 B Jüterbog-Luckenwalde 423*

### **Petznick, Kr. Uckermark**

Lit.: HOL VIII, 748f. - Duncker NA II, 434ff.

Siehe auch: 755 und 3046

- 4234 Situationspläne der Dörfer der Grafschaft Boitzenburg und der Rittergüter und Vorwerke 1777  
 Enth. u.a.: Situationsplan des Ritterguts Petznick (fol. 31).  
*BLHA Rep. 37 Boitzenburg Nr. 396*
- 4235 Plan von der Petznickschen und Zerwlinschen Heide und Umgebung, gemessen und reguliert durch J.C. Draesecke (kol., 1:9000, 45,8 x 52,3) 1777  
 Enth. u.a.: Gebäudelage Vorwerk Petznick.  
*BLHA Rep. 37 Boitzenburg Karte 63 G*
- 4236 Karte des Forstreviers Petznick (Druck, 1:5000, 99 x 118) ca. 1932  
 Enth. u.a.: Gebäudelage Petznick.  
*BLHA Rep. 37 Petznick Karte 1 G*
- 4237 Handkarte des Forstreviers Petznick, angefertigt von der Landwirtschaftskammer für die Provinz Brandenburg und Berlin (Druck, 1:10000, 65 x 61,8) 1932  
 Enth. u.a.: Gebäudelage Petznick.  
*BLHA Rep. 37 Petznick Karte 2 A*
- 4238 Handkarte des Forstreviers Petznick, angefertigt von der Landwirtschaftskammer für die Provinz Brandenburg und Berlin. Nördliche Hälfte (Druck, 1:5000, 117 x 66,5) 1932  
 Enth. u.a.: Gebäudelage Petznick.  
*BLHA Rep. 37 Petznick Karte 3 A*

### **Petzow, Kr. Potsdam-Mittelmark**

Lit.: HOL V, 316ff.

Siehe auch: 4205

- 4239 Maßnahmen zur Durchführung der Bodenreform in den Gemeinden des Kreises Zauch-Belzig: Werder/Ortsteil Petzow 1947 - 1949  
 Enth. u.a.: Lageplan (Skizze) mit der Gebäudelage des Schlosses und verschiedener Wirtschaftsgebäude (fol. 42 und 63). - Lageplan von dem der Provinz Mark-Brandenburg - Finanzverwaltung gehörigen Gelände in Petzow mit Gebäudelage des Gutes (?), 1947 (1:3000, fol. 58 und 66).  
*BLHA Rep. 208 Ministerium für Land- und Forstwirtschaft Nr. 2324*

**Pfaueninsel (seit 1920 Berlin)**

Lit.: HOL IV, 216

Siehe auch: 2761, 4349, 4350, 4376, 4735-4737 und 4747

- 4240 „Die Pfaueninsel“, gezeichnet von L. Humbert, gestochen von L. Schmidt (Druck  
aus: Potsdams Merkwürdigkeiten von Carl Christian Horvath, 1798) 1798  
Enth. u.a.: Ansicht von Schloss und Meierei.  
*BLHA AKS Karte 713 B und Karte 714 B*
- 4241 Tagebuch [von Auguste Charlotte Gräfin Kielmannsegge] vom 1.12.1833 - 15.1.1834 1833 - 1834  
Enth. u.a.: Ansicht des Danziger Hauses auf der Pfaueninsel.  
*BLHA Rep. 37 Lübbenau Nr. 7559*
- 4242 Geschichtliche Nachrichten über bauliche Umgestaltungen und Neuausführungen  
im Gartenrevier Pfaueninsel 1890 - 1913  
*BLHA Rep. 27 A I Potsdam Nr. 218*
- 4243 Baugeschichte der Gebäude im Bereich der Gartenintendantur in Potsdam 1902 - 1913  
Enth. u.a.: Inventar der Pfaueninsel-Dampfmaschine.  
*BLHA Rep. 27 A I Potsdam Nr. 173*
- 4244 Baubestandsbuch für die südwestlich im Erdgeschoss des Kavalierhauses auf der  
Pfaueninsel gelegene Dienstwohnung 1934  
*BLHA Rep. 27 A I Potsdam Nr. 149*
- 4245 Baubestandsbuch für die nordöstlich im Erdgeschoss des Kavalierhauses auf der  
Pfaueninsel gelegene Dienstwohnung 1934, 1941  
*BLHA Rep. 27 A I Potsdam Nr. 150*
- 4246 Baubestandsbuch für die südwestlich im Erdgeschoss gelegene Dienstwohnung im  
Kavalierhaus auf der Pfaueninsel 1935  
*BLHA Rep. 2 A Regierung Potsdam I Hb Nr. 909*
- 4247 Baubestandsbuch für die Dienstwohnung im ehemaligen Hofgärtnerhaus  
auf der Pfaueninsel bei Potsdam 1932, 1934  
*BLHA Rep. 27 A I Potsdam Nr. 220*
- 4248 Baubestandsbuch für die Dienstwohnung im ehemaligen Hofgärtnerhaus auf der  
Pfaueninsel 1934  
*BLHA Rep. 2 A Regierung Potsdam I Hb Nr. 901*
- 4249 Baubestandsbuch für die nördlich gelegene Werkwohnung im Schweizerhaus auf der  
Pfaueninsel 1932 - 1934  
*BLHA Rep. 27 A I Potsdam Nr. 221*
- 4250 Baubestandsbuch für die östlich gelegene Werkwohnung im Schweizerhaus auf der  
Pfaueninsel 1932, 1935  
*BLHA Rep. 27 A I Potsdam Nr. 223*
- 4251 Baubestandsbuch für die südlich gelegene Werkwohnung im Schweizerhaus auf der  
Pfaueninsel 1934  
*BLHA Rep. 27 A I Potsdam Nr. 222*

- 
- 4252 Baubestandsbuch für die nördlich gelegene Werkwohnung im Schweizerhause auf der Pfaueninsel 1934  
*BLHA Rep. 2 A Regierung Potsdam I Hb Nr. 902*
- 4253 Baubestandsbuch für die südlich gelegene Werkwohnung im Schweizerhaus auf der Pfaueninsel 1935  
*BLHA Rep. 2 A Regierung Potsdam I Hb Nr. 908*
- 4254 Baubestandsbuch für die östlich gelegene Werkwohnung im Schweizerhause auf der Pfaueninsel 1935  
*BLHA Rep. 2 A Regierung Potsdam I Hb Nr. 904*
- 4255 Baubestandsbuch für die Werkwohnung im Konservierhaus auf der Pfaueninsel 1932, 1935  
*BLHA Rep. 27 A I Potsdam Nr. 227*
- 4256 Baubestandsbuch für die Werkwohnug im Konservierhaus auf der Pfaueninsel 1935  
*BLHA Rep. 2 A Regierung Potsdam I Hb Nr. 903*
- 4257 Baubestandsbuch für die Werkwohnung eines Überfahrers im Meiereigebäude auf der Pfaueninsel 1930  
*BLHA Rep. 27 A I Potsdam Nr. 219*
- 4258 Baubestandsbuch für die Werkwohnung im nördlichen Teil des Stallgebäudes bei der Meierei auf der Pfaueninsel 1932, 1935  
*BLHA Rep. 27 A I Potsdam Nr. 225*
- 4259 Baubestandsbuch für die Werkwohnung im südlichen Teil des Stallgebäudes bei der Meierei auf der Pfaueninsel 1932, 1935  
*BLHA Rep. 27 A I Potsdam Nr. 226*
- 4260 Baubestandsbuch für die Werkwohnung im nördlichen Teile des Stallgebäudes bei der Meierei auf der Pfaueninsel 1935  
*BLHA Rep. 2 A Regierung Potsdam I Hb Nr. 905*
- 4261 Baubestandsbuch für die Werkwohnung im südlichen Teile des Stallgebäude bei der Meierei auf der Pfaueninsel 1935  
*BLHA Rep. 2 A Regierung Potsdam I Hb Nr. 906*
- 4262 Baubestandsbuch für die Dienstwohnung im Meiereigebäude auf der Pfaueninsel 1940  
*BLHA Rep. 27 A I Potsdam Nr. 224*
- 4263 Baubestandsbuch für die Werkwohnung im Wasserwerksgebäude auf der Pfaueninsel bei Potsdam 1932, 1934  
*BLHA Rep. 27 A I Potsdam Nr. 231*
- 4264 Baubestandsbuch für die Dientstwohnung im Wasserwerksgebäude auf der Pfaueninsel 1935  
*BLHA Rep. 2 A Regierung Potsdam I Hb Nr. 907*
- 4265 Holzzuweisungen für das königliche Gut in Paretz 1798 - 1816  
Enth. u.a.: Setz-Birken aus dem Bornimer Revier für Pflanzungen auf der Pfaueninsel, 1803.  
*BLHA Rep. 2 A Regierung Potsdam III F Nr. 379*
-

**Pichelsdorf (seit 1920 Berlin)**

Lit.: HOL III 280f.

- 4266 Anlagen zum Antrag des Dr. Ferdinand Springer an die Wasserbauverwaltung auf Kauf eines Uferstreifens am Schloss Pichelsdorf 1932  
Enth. u.a.: Luftaufnahme von Pichelsdorf mit Gebäudelage und Schlosspark.  
*BLHA Rep. 2 A Regierung Potsdam I LW Nr. 4353*

**Pillgram, Kr. Oder-Spree**

Lit.: HOL VII, 345ff.

Siehe auch: 641

- 4267 Lageplan des Rittergutes Pillgram, angefertigt von Landmesser Michaltseck (kol. Druck, 1:100000, 39,5 x 38) o.J.  
Enth. u.a.: Ortslage mit Gut und Gutsgarten.  
*BLHA Rep. 37 Pillgram Karte 1*
- 4268 Allgemeine Meliorationsangelegenheiten 1926 - 1933  
Enth. u.a.: Dränageplan mit Gebäudelage von Schloss Pillgram (1:2000).  
*BLHA Rep. 6 C Lebus Nr. 38*
- 4269 Anlage und Revision der Brennerei in Pillgram 1860 - 1873  
Enth. u.a.: Kolorierter, maßstabsgerechter Situationsplan von dem Gehöft des Rittergutes Pillgram mit Profil und Grundrissen einer neuen Branntweinbrennerei (Maurermeister Seelow).  
*BLHA Rep. 6 B Lebus Nr. 628*

**Pinnow, Kr. Oberhavel**

Lit.: HOL III, 282f.

- 4270 Erbauung des Vorwerks Pinnow 1717 - 1725  
*BLHA Rep. 2 Kurmärkische Kammer B Nr. 1629*
- 4271 Abtretung der Rittergüter Schönfließ und Pinnow von Hans Sigismund von Götze an den Kurfürsten und Erwerb der Vorwerke Drense und Gramzow von den Götzeschen Erben zum Amt Gramzow 1660 - 1682  
Enth. u.a.: Inventar des Gutes Pinnow.  
*BLHA Rep. 2 Kurmärkische Kammer D Nr. 9855*
- 4272 Vererbpachtung des Vorwerks Pinnow 1703 - 1707  
Enth. u.a.: Inventare.  
*BLHA Rep. 2 Kurmärkische Kammer D Nr. 14933*
- 4273 Verpachtung der Meierei und Brauerei zu Oranienburg und des Vorwerks Pinnow 1714 - 1725  
Enth. u.a.: Inventare.  
*BLHA Rep. 2 Kurmärkische Kammer D Nr. 14932*

**Pirschheide, Kr. Potsdam-Mittelmark**

Lit.: HOL III, 283f.

Siehe auch: 885, 919, 938 und 943

- 4274 Brand auf dem Vorwerk Pirschheide 1819 - 1823  
*BLHA Rep. 2 A Regierung Potsdam III D Nr. 15637*

**Pitschen, Kr. Dahme-Spreewald**

Lit.: HOLNL I, 100f. - Houwald V, 338ff.

- 4275 Karte der Feldmark Pitschen, vermessen von Lichtenhayn, 1827 (1:3000) 1827  
 Enth. u.a.: Gutslage.  
*BLHA Rep. 24 Luckau Karte 120 G*

**Plänitz, Kr. Ostprignitz-Ruppin**

Lit.: HOL II, 196ff.

- 4276 Bau- und Retablisementsangelegenheiten von Plänitz 1803 - 1892  
 Enth. u.a.: Teilweise skizzenhafte, teilweise auch maßstabsgerechte Situationspläne von Wohn- und Wirtschaftsgebäuden auf dem Rittergut Plänitz: Verschiedene Bauten, 23. Juli 1817. - Neuer Stall, 8. März 1818. - Neuer Stall, 14. Dez. 1840 (Maurermeister Müller). - Neues Wohnhaus, zum Vorgang vom 22. März 1866.  
*BLHA Rep. 6 B Ruppin Nr. 1154*
- 4277 Versicherung des Rittergutes Plänitz 1926 - 1937  
 Enth. u.a.: Bericht über die Besichtigung des Gutes, 1937.  
*BLHA Rep. 55 F Ruppin RG 3*

**Platkow, Kr. Märkisch-Oderland**

Lit.: HOL VII, 350ff.

- 4278 Verpachtung der Rittergüter Gusow und Platkow an den Amtmann Wilhelm Kersten aus Wriezen 1805 - 1809  
 Enth. u.a.: Inventar der Rittergüter von 1805.  
*BLHA Rep. 37 Gusow Nr. 27*

**Plattenburg, Kr. Prignitz**

Lit.: HOL I, 659ff. - Duncker NA II, 443ff.

- 4279 Bausachen (Baurechnung) von den Gütern Plattenburg, Zernickow, Abbendorf und Damerow 1739 - 1779  
*BLHA Rep. 37 Plattenburg-Wilsnack Nr. 6619*

## Plaue (seit 1952 Brandenburg)

---

- 4280 Bausachen und Rechnungen von Plattenburg und Zernickow 1862 - 1868  
*BLHA Rep. 37 Plattenburg-Wilsnack Nr. 6622*
- 4281 *BLHA Rep. 37 Plattenburg-Wilsnack Nr. 6622/1* 1862 - 1868
- 4282 Enth. u.a.: Bauzeichnungen. - Zusammenstellung und Beschreibung der Gebäude des Gutsbezirks. 1872 - 1903  
*BLHA Rep. 37 Plattenburg-Wilsnack Nr. 6623*
- 4283 Inventar des Schlosses Plattenburg 1558  
*BLHA Rep. 37 Plattenburg-Wilsnack Nr. 1412*
- 4284 Inventare des Hauses Plattenburg 1580, 1645  
*BLHA Rep. 37 Plattenburg-Wilsnack Nr. 4135*
- 4285 Überlassungsvertrag zwischen Hans Siegfried von Saldern und seinem Sohn Hans Adam von Saldern von 1676 mit Nachtrag von 1680 (Originale und Kopien), Originalrezess von 1681 und Vergleich von 1687; Inventarium der Immobilien und Mobilien von Plattenburg und zugehörigen Gütern von 1677 und Taxe von 1682 (Originale und Kopien) 1676 - 1687  
*BLHA Rep. 37 Plattenburg-Wilsnack Nr. 6134 und Nr. 6135*
- 4286 Feuerversicherungen der Gebäude der Rittergüter Plattenburg und der dazugehörigen Vorwerke bei der Kurmärkischen Land-Feuersozietät 1768 - 1779  
Enth. u.a.: Spezifikation der auf sämtlichen zu Plattenburg gehörigen Gütern befindlichen Gebäude mit Wertangabe.  
*BLHA Rep. 37 Plattenburg-Wilsnack Nr. 6620*
- 4287 Feuerversicherung für die Güter Plattenburg und Zernickow 1853,  
Enth. u.a.: Kolorierte Situationspläne der Wohn- und Wirtschaftsgebäude auf dem Rittergut Plattenburg, 14. Juni 1857 und 1. Aug. 1867 (Ratsmaurermeister (?) und Ratszimmermeister Bretting). 1857, 1867  
*BLHA Rep. 37 Plattenburg-Wilsnack Nr. 4463*
- 4288 Grundrisse zu einer Gartenmauer in Plattenburg mit Kostenanschlag und zu einem  
► 61 Lustgarten ca. 1724  
*BLHA Rep. 37 Plattenburg-Wilsnack Nr. 6624*

## Plaue (seit 1952 Brandenburg)

Lit.: HOL III, 285ff. - Duncker NA II, 451ff.

- 4289 Genehmigung von Neubauten im Kreise Westhavelland im Jahre 1855 1854 - 1859  
Enth. u.a.: Kolorierter, maßstabsgetreuer Situationsplan von Schloss, Wagenremise und Pferdestall auf dem Rittergut Plaue zu einem neuen Anbau, 27. Mai 1857 (Maurermeister Zedler).  
*BLHA Rep. 6 B Westhavelland Nr. 756*
- 4290 Genehmigung von Neubauten im Kreise Westhavelland in den Jahren 1869-1872 1869 - 1872  
Enth. u.a.: Kolorierte, maßstabsgerechte Situationspläne von Wohn- und Wirtschaftsgebäuden auf dem Rittergut Plaue: Bau eines neuen Eis- und Bierkellers im Park, 4. Nov. 1871 (Maurermeister F. Stom). - Profil und Grundriss zum Ausbau des südli-

- chen Flügels am Schloss Plaue, 24. Febr. 1872 (G. Tischer & Con ?).  
*BLHA Rep. 6 B Westhavelland Nr. 759*
- 4291 Genehmigung von Neubauten im Kreise Westhavelland in den Jahren 1873-1876 1873 - 1876  
 Enth. u.a.: Kolorierter, maßstabgerechter Situationsplan, Grundriss und Profil zur Erbauung eines Wohnzimmers in dem Raum über dem Bierlagerkeller auf Schloss Plaue, 17. Aug. 1875 (Zimmermeister F. Seelhof).  
*BLHA Rep. 6 B Westhavelland Nr. 760*
- 4292 Detaillierte Beschreibung und Nutzungsanschlag von Rittergut und Städtlein Plaue mit Vorwerken Carolinenhof und Neu Plaue und Insel Lutze 1793  
 Enth. u.a.: Gebäudebeschreibung.  
*BLHA Rep. 37 Plaue Nr. 31*
- 4293 Ehrenbürgerbrief der Stadt Plaue für Karl Graf von Königsmarck. Illuminierte Urkunde (Stadt- und Familienwappen, Ansicht von Schloss Plaue), gezeichnet von W. Görms, mit anhängendem Siegel in Ledereinband mit Silberbeschlägen 1909  
*BLHA Rep. 37 Plaue Nr. 38 ÜF*
- 4294 Lagepläne und Bauzeichnungen 1873  
 Enth. u.a.: Situationsplan eines Teils der Gräflich von Königsmarckschen Ziegelei zu Plaue Nr. 1 (ca. 1:750, ca. 49,5 x 32).  
*BLHA Rep. 6 B Westhavelland Karte 1/1 B (aus Nr. 760)*
- 4295 Lagepläne und Bauzeichnungen 1874  
 Enth. u.a.: Kolorierter Situationsplan eines Teils der Gräflich von Königsmarckschen Ziegelei Nr. 2 zu Plaue (ca. 1:500, ca. 40 x 25). - Bauzeichnung und Bauausführung durch Bauunternehmer F. Seethof (ca. 1:100).  
*BLHA Rep. 6 B Westhavelland Karte 1/13 B und Karte 1/14 B (aus Nr. 760)*

### Plauerhof (seit 1957 Brandenburg)

Lit.: HOL III, 289f.

- 4296 Genehmigung von Neubauten im Kreise Westhavelland im Jahre 1851 1851  
 Enth. u.a.: Situationsplan von Wohn- und Wirtschaftsgebäuden auf dem Vorwerk Plauerhof zwecks Neubau eines Stalles, 24. Mai 1857 (2x).  
*BLHA Rep. 6 B Westhavelland Nr. 754*
- 4297 Bau und Unterhaltung der Strafanstalt in Brandenburg (Havel) und [des Strafanstaltsguts] Plauerhof 1919 - 1933  
*BLHA Rep. 2 A Regierung Potsdam I Hb Nr. 453*
- 4298 Bauten auf dem Staatsgut Plauerhof, Stadtkreis Brandenburg (Havel) 1937 - 1938  
*BLHA Rep. 2 A Regierung Potsdam I Hb Nr. 440*
- 4299 Neubau eines Jugendgefängnisses in Plauerhof 1938 - 1940  
*BLHA Rep. 2 A Regierung Potsdam I Hb Nr. 458*
- 4300 Bauten auf dem Reichsgut Plauerhof (Gefangenenlager) 1939 - 1944  
*BLHA Rep. 2 A Regierung Potsdam I Hb Nr. 459*

- 4301 Nachrichten über das Justizgut Plauerhof, insbesondere Übergabeangelegenheiten 1947 - 1950  
 Enth. u.a.: Abzeichnung von der Flurkarte Stadtkreis Brandenburg, Gemeindebezirk Brandenburg, Gemarkungen Brandenburg und Plauerhof, Flur 2, 3, 6, 7, 8, 31, mit Gebäudelage Plauerhof, 1947 (fol. 5).  
*BLHA Rep. 208 Ministerium für Land- und Forstwirtschaft Nr. 2392*
- 4302 Kaninchen-, Ziegen-, Pelztier-, Bienenzucht 1948 - 1952  
 Enth. u.a.: Zeichnung des Kaninchenzuchtgutes in Plauerhof (Kaninchenzucht für das Landesgut, Kaninchenzuchtanlage, Lageplan des ehemaligen Gutes).  
*BLHA Rep. 208 Ministerium für Land- und Forstwirtschaft Nr. 3126*

**Plessow, Kr. Potsdam-Mittelmark**

Lit.: HOL V, 324ff. - Duncker NA II, 458ff.

- 4303 Plessow. Lageplan von Schloss und Gutshof, angefertigt vom Maurermeister und Taxator der Feuersozietät und Stadtschaft (59 x 32,5) vor 1928  
 Enth. u.a.: Schloss mit Schlossflügel, Eckbau, später abgebrochenem Schloss- und Wirtschaftsteil. - Scheune mit Kuhstall. - Park. - Gewächshäuser. - Pferdestall. - Kuhstall. - Später abgebrochener Stall. - Stall. - Waschküche. - Inspektorenwohnhaus mit Büro. - Hühnerstall.  
*BLHA Rep. 55 F Zauch-Belzig Karte 3 B*
- 4304 Plessow. Lageplan vom Gutshof. Sammelkarte mit 3 Darstellungen, angefertigt vom Maurermeister und Taxator der Feuersozietät und Stadtschaft (60 x 35) vor 1928  
*BLHA Rep. 55 F Zauch-Belzig Karte 4 B*
- 4305 Versicherung des Rittergutes Plessow 1928 - 1944  
 Enth. u.a.: Beschreibung und Bewertung der Gebäude, Baulichkeiten und Zubehörstücke des Gutes. - Lagepläne, 1933, 1935.  
*BLHA Rep. 55 F Zauch-Belzig Nr. RG 1*
- 4306 Plessow. Lageplan von Schloss und Gutshof, angefertigt vom Maurermeister und Bauschätzer der Feuersozietät und Stadtschaft, um 1935 (58,5 x 28,8) [um 1935]  
 Enth. u.a.: Schloss mit Schlossflügel, Eckbau und offener Terasse. - Scheune mit Kuhstall. - Park. - Gutshof und -garten.  
*BLHA Rep. 55 F Zauch-Belzig Karte 5 B*
- 4307 Plessow. Lageplan des Gutes. Sammelkarte mit 3 Darstellungen, angefertigt um 1935 (62 x 42) 1935  
 Enth. u.a.: Gebäudelage von Schmiede und herrschaftlichem Hühnerstall.  
*BLHA Rep. 55 F Zauch-Belzig Karte 1 B*
- 4308 Plessow. Lageplan des Gutes. Sammelkarte mit 3 Darstellungen, angefertigt um 1935 (47 x 33,5) 1935  
 Enth. u.a.: Schloss mit Schlossflügel, Eckbau und offener Terasse. - Scheune mit Kuhstall. - Gewächshäuser. - Pferdestall mit Abort. - Stall mit Abort, Waschküche mit Backofen. - Inspektorenwohnhaus mit Büro. - Hühnerstall.  
*BLHA Rep. 55 F Zauch-Belzig Karte 2 B*

- 4309 Maßnahmen zur Durchführung der Bodenreform in den Gemeinden des Kreises Zauch-Belzig; Plessow 1945 - 1948  
 Enth. u.a.: Lageplan und Skizzen des Schlosses Plessow (fol. 3-9): Ansicht von Süd-West. - Grundriss Erdgeschoss, 1. Obergeschoss, 2. Obergeschoss, Kellergeschoss (1:200). - Ansicht einer Scheune von Westen. - Grundriss einer Scheune (1:500). - Lagepläne von Schloss und Scheune (1:1000, fol. 10 und 14). - Lageplan der Gebäude auf dem Gutshof (fol. 15). - Weitere Pläne mit Gebäudelage: Abzeichnung der Flurkarte der Gemarkung Plessow, Liegenschaftsbuch Nr. 591, Flur 6, 1947 (1:2500, fol. 51). - Handskizze des ehemaligen Ritterguts Plessow (fol. 60).  
*BLHA Rep. 208 Ministerium für Land- und Forstwirtschaft Nr. 2291*

### Polßen, Kr. Uckermark

Lit.: HOL VIII, 765ff. - Duncker NA II, 462ff.

- 4310 Die von mehreren Einsassen des Kreises Angermünde nachgesuchte Erlaubnis, Gebäude aufführen zu dürfen, ingleichen die Inhibierung der ohne Erlaubnis begonnenen Bauten 1856 - 1857  
 Enth. u.a.: Situationsplan von dem Schloss, einem Treibhaus und einem Schweinestall auf dem Rittergut Polßen, 1857.  
*BLHA Rep. 6 B Angermünde Nr. 66*

### Potsdam

Lit.: HOL III, 291ff.

- 4311 Plan von der ganzen Gegend bei Potsdam wie solche im Wasser eingeschlossen liegt, gezeichnet von Mattheus Hausmann (kol. Handzeichnung) 1766  
*BLHA AKS Karte 374 A*
- 4312 Plan von der ganzen Gegend bei Potsdam 1773  
 Enth. u.a.: Begrenzung: Krampnitz, Fahrland, Neu Töplitz, Werder, Petzow, Caputh, Potsdamsche Heide, Griebnitzsee (kol. Handzeichnung).  
*BLHA AKS Karte 376 A*
- 4313 Plan von der sogenannten Insel Potsdam nebst den umliegenden Gegenden (Fotokopie) 1774  
*BLHA AKS Karte 284 B, Karte 285 B, Karte 285 C und Karte 335 A*
- 4314 Plan der Stadt Potsdam mit Einzeichnung der Standorte der öffentlichen und Hofgebäude (Kupferstich aus: Nicolai, Berlin und Potsdam) (Ende 18. Jh.)  
*BLHA AKS Karte 718 B*
- 4315 Plan der Insel Potsdam in Beziehung auf die Erbauung und Erhaltung der Chauseen, gezeichnet von Lenné, März 1847 1847  
*BLHA Rep. 2 A Regierung Potsdam Karte 4302 A*

---

4316	Königliche Verordnungen und Materialzuweisungen für beabsichtigte Bauten in Potsdam Bd 1 <i>BLHA Rep. 2 Kurmärkische Kammer B Nr. 1683</i>	1719 - 1723
4317	Bd [2] <i>BLHA Rep. 2 Kurmärkische Kammer B Nr. 1684</i>	1723 - 1725
4318	Bd [3] Enth. u.a.: Reparatur des Schlosses. <i>BLHA Rep. 2 Kurmärkische Kammer B Nr. 1685</i>	1726
4319	Bd [4] <i>BLHA Rep. 2 Kurmärkische Kammer B Nr. 1686</i>	1727
4320	Bd 7 <i>BLHA Rep. 2 Kurmärkische Kammer B Nr. 1687</i>	1728 - 1729
4321	Bd 8 <i>BLHA Rep. 2 Kurmärkische Kammer B Nr. 1688</i>	1730
4322	Bd 10 <i>BLHA Rep. 2 Kurmärkische Kammer B Nr. 1689</i>	1731
4323	Bd 13 <i>BLHA Rep. 2 Kurmärkische Kammer B Nr. 1690</i>	1733
4324	Bauten in der Stadt Potsdam und dazu gelieferte Baumaterialien Bd 14 <i>BLHA Rep. 2 Kurmärkische Kammer B Nr. 1691</i>	1733
4325	Bd 15 <i>BLHA Rep. 2 Kurmärkische Kammer B Nr. 1692</i>	1734
4326	Bd 18 <i>BLHA Rep. 2 Kurmärkische Kammer B Nr. 1694</i>	1736
4327	Bd 19 <i>BLHA Rep. 2 Kurmärkische Kammer B Nr. 1694/1</i>	1737 - 1744
4328	Bauten bei den Vorwerken und Mühlen im Amt Potsdam <i>BLHA Rep. 2 Kurmärkische Kammer B Nr. 1723</i>	1733 - 1734
4329	Aufnahme der im Amt Potsdam zu reparierenden Gebäude <i>BLHA Rep. 2 Kurmärkische Kammer B Nr. 1695</i>	1752
4330	Bauten und Reparaturen im Amt Potsdam <i>BLHA Rep. 2 Kurmärkische Kammer B Nr. 1696</i>	1759 - 1765
4331	<i>BLHA Rep. 2 Kurmärkische Kammer B Nr. 1697</i>	1766 - 1774
4332	<i>BLHA Rep. 2 Kurmärkische Kammer B Nr. 1698</i>	1775 - 1782
4333	<i>BLHA Rep. 2 Kurmärkische Kammer B Nr. 1699</i>	1783 - 1787
4334	<i>BLHA Rep. 2 Kurmärkische Kammer B Nr. 1700</i>	1788 - 1793
4335	<i>BLHA Rep. 2 Kurmärkische Kammer B Nr. 1701</i>	1793 - 1799
4336	<i>BLHA Rep. 2 Kurmärkische Kammer B Nr. 1702</i>	1799
4337	<i>BLHA Rep. 2 Kurmärkische Kammer B Nr. 1703</i>	1802 - 1804
4338	<i>BLHA Rep. 2 Kurmärkische Kammer B Nr. 1704</i>	1805 - 1807

- 
- 4339 *BLHA Rep. 2 A Regierung Potsdam III D Nr. 14888* 1808 - 1823
- 4340 *BLHA Rep. 2 A Regierung Potsdam III D Nr. 14889* 1826 - 1827
- 4341 Wegen der dem Oberamtmann Kähne in Entreprise zu überlassenden Bauten und Reparaturen bei den Ämtern Potsdam und Bornstedt 1804  
*BLHA Rep. 2 Kurmärkische Kammer B Nr. 1709*
- 4342 Nachweisung der für die fiskalischen Bauwerke aufzuwendenden Kosten beim Amt Potsdam 1864 - 1882  
*BLHA Rep. 2 A Regierung Potsdam III D Nr. 14890*
- 4343 Baugeschichte der Gebäude im Bereich der Gartenintendantur in Potsdam 1902 - 1913  
*BLHA Rep. 27 A I Potsdam Nr. 173*
- 4344 Geschichtliche Nachrichten über bauliche Umgestaltungen und Neuausführungen im Schlossbaurevier Königliche Waschanstalt 1911 - 1914  
*BLHA Rep. 27 A I Potsdam Nr. 232*
- 4345 Rechnungen über Bau- und Instandsetzungsarbeiten an staatseigenen Gebäuden in Potsdam und Potsdam-Sanssouci 1914  
*BLHA Rep. 27 A I Potsdam Nr. 52*
- 4346 Kostenanschläge, Rechnungen und Verhandlungen über Bau- und Instandsetzungsarbeiten an Gebäuden im Bereich des Hochbauamtes I (Schlossbauamt) in Potsdam 1926 - 1941  
*BLHA Rep. 27 A I Potsdam Nr. 53*
- 4347 Rechnungen, Kostenanschläge, Baupläne und Verhandlungen über Bau- und Instandsetzungsarbeiten am Winzerberg und am Wohnhaus Marienstr., später Gregor-Mendel-Str. 24 im Revier der Gärtnereien Sanssouci in Potsdam 1933 - 1944  
*BLHA Rep. 27 A I Potsdam Nr. 209*
- 4348 Rechnungen, Kostenanschläge, Baupläne und Verhandlungen über Bau- und Instandsetzungsarbeiten am Kavalierhaus, Marienstr., später Gregor-Mendel-Str. 24 in Potsdam 1933 - 1948  
*BLHA Rep. 27 A I Potsdam Nr. 210*
- 4349 Kostenanschlag I für die baulichen Unterhaltungsarbeiten an den Schlossgebäuden in Potsdam und auf der Pfaueninsel für das Rechnungsjahr 1941 1941  
*BLHA Rep. 27 A I Potsdam Nr. 58*
- 4350 Kostenanschlag II für die baulichen Unterhaltungsarbeiten an den Schlossgebäuden in Potsdam und auf der Pfaueninsel für das Rechnungsjahr 1941 1941  
*BLHA Rep. 27 A I Potsdam Nr. 59*
- 4351 Rechnungen über die Beseitigung von Kriegsschäden bei den Schlössern und Gärten, bei der Liegenschaftsverwaltung und beim Finanzamt Potsdam 1946  
*BLHA Rep. 27 A I Potsdam Nr. 61*
- 4352 Bauliche Unterhaltung der staatlichen Schlösser und Gärten in und um Potsdam Bd 2 1930 - 1933  
*BLHA Rep. 2 A Regierung Potsdam I Hb Nr. 867*
-

- 
- 4353 Bauliche Unterhaltung der staatlichen Schlösser und Gärten in und um Potsdam  
Bd 1 1933 - 1934  
*BLHA Rep. 2 A Regierung Potsdam I Hb Nr. 868*
- 4354 Bd 2 1934 - 1935  
*BLHA Rep. 2 A Regierung Potsdam I Hb Nr. 869*
- 4355 Bd 3 1934 - 1935  
*BLHA Rep. 2 A Regierung Potsdam I Hb Nr. 870*
- 4356 Bd 4 1936 - 1937  
*BLHA Rep. 2 A Regierung Potsdam I Hb Nr. 871*
- 4357 Bd 5 1937  
*BLHA Rep. 2 A Regierung Potsdam I Hb Nr. 872*
- 4358 Bd 9 1939  
*BLHA Rep. 2 A Regierung Potsdam I Hb Nr. 876*
- 4359 Bd 10 1939  
*BLHA Rep. 2 A Regierung Potsdam I Hb Nr. 877*
- 4360 Bd 12 1940  
*BLHA Rep. 2 A Regierung Potsdam I Hb Nr. 879*
- 4361 Bd 13 1939 - 1940  
*BLHA Rep. 2 A Regierung Potsdam I Hb Nr. 880*
- 4362 Bd 14 1940 - 1941  
*BLHA Rep. 2 A Regierung Potsdam I Hb Nr. 881*
- 4363 Bd 15 1941  
*BLHA Rep. 2 A Regierung Potsdam I Hb Nr. 882*
- 4364 Bd 17 1941  
*BLHA Rep. 2 A Regierung Potsdam I Hb Nr. 884*
- 4365 Bd 18 1840 - 1942  
*BLHA Rep. 2 A Regierung Potsdam I Hb Nr. 885*
- 4366 Bd 19 1942  
*BLHA Rep. 2 A Regierung Potsdam I Hb Nr. 886*
- 4367 Bd 22 1943 - 1944  
*BLHA Rep. 2 A Regierung Potsdam I Hb Nr. 889*
- 4368 Inventar von dem Amt Potsdam und den dazugehörigen Vorwerken 1727 - 1735  
*BLHA Rep. 2 Kurmärkische Kammer D Nr. 15301*
- 4369 *BLHA Rep. 2 Kurmärkische Kammer D Nr. 15302* 1735 - 1737
- 4370 Inventar der Vorwerke Caputh, Potsdam, Bornim und Gütergutz 1744  
*BLHA Rep. 7 Potsdam Nr. 93*
- 4371 Gebäudeverzeichnisse der Vorwerke der Ämter Potsdam und Bornstedt 1798 - 1809  
*BLHA Rep. 7 Potsdam Nr. 95*
- 4372 Baubestandsbuch für die Dienstwohnung im Wohnhaus beim Wasserwerk Sanssouci  
in Potsdam, Luisenstr. 78 1932  
*BLHA Rep. 27 A I Potsdam Nr. 230*
-

- 4373 Feuersozietätskataster für das Amt Potsdam 1860 - 1878  
*BLHA Rep. 7 Potsdam Nr. 184*
- 4374 *BLHA Rep. 7 Potsdam Nr. 185* 1879 - 1883
- 4375 Taxen, Kataster, Rekapitulationen usw. von den beim Domänen-Feuerschädenverband versicherten Gebäuden des Amtes Potsdam und des Forstetablissemments Tempelin 1870 - 1879  
*BLHA Rep. 2 A Regierung Potsdam III D Nr. 15639*
- 4376 Kostentüberschlag der in den Schloss- und Gartenrevieren in Potsdam und auf der Pfaueninsel für das Rechnungsjahr 1939 vorgesehenen Bau- und Instandsetzungsarbeiten 1939  
*BLHA Rep. 27 A I Potsdam Nr. 57*

### **Potsdam - Babelsberg → Babelsberg (seit 1939 Potsdam)**

#### **Potsdam - Belvedere auf dem Pfingstberg**

Lit.: HOL III, 291ff.

- 4377 Rechnungen, Kostenanschläge und Verhandlungen über Bau- und Instandsetzungsarbeiten am Belvedere und am Teehäuschen (Pomonatempel) auf dem Pfingstberg in Potsdam 1863 - 1886,  
1901 - 1948  
*BLHA Rep. 27 A I Potsdam Nr. 136*
- 4378 Baubestandsbuch für die Dienstwohnung im Belvedere auf dem Pfingstberg in Potsdam 1938 - 1940  
*BLHA Rep. 27 A I Potsdam Nr. 137*

#### **Potsdam - Bornim → Bornim (seit 1935 Potsdam)**

#### **Potsdam - Bornstedt → Bornstedt (seit 1935 Potsdam)**

#### **Potsdam - Charlottenhof → Charlottenhof (seit 1931 Potsdam)**

#### **Potsdam - Drewitz → Drewitz (seit 1970 Potsdam)**

#### **Potsdam - Neuer Garten**

Lit.: HOL III, 291ff. - Duncker NA II, 466ff. (Marmorpalais)

- 4379 „Der Königliche neue Garten bey Potsdam“, gezeichnet von Krüger, gestochen von Halle (kolorierter Druck aus: Potsdams Merkwürdigkeiten von Carl Christian Horvath, 1798) 1798  
*BLHA AKS Karte 719 B*
- 4380 Mitteilungen über Besitzveränderungen in den Grundbüchern wegen der dort für den Fiskus eingetragenen dinglichen Rechte. Löschungsbewilligungen 1913 - 1939  
Enth. u.a.: Übersichtsplan von der Umgebung des Neuen Gartens (1:6000).  
*BLHA Rep. 2 A Regierung Potsdam III D Nr. 30915*

- 4381 Verwendung von Amtsacker zur Anlage des Neuen Gartens in Potsdam 1789 - 1792  
*BLHA Rep. 7 Potsdam Nr. 963*
- 4382 Baugeschichte der Gartenreviere Neuer Garten und Lustgarten 1890 - 1913  
*BLHA Rep. 27 A I Potsdam Nr. 214*
- 4383 Geschichtliche Nachrichten über bauliche Umgestaltungen und Neuausführungen im Schlossbaurevier Matrosenstation und Pumpstation beim Marmorpalais 1911 - 1914  
*BLHA Rep. 27 A I Potsdam Nr. 138*
- 4384 Rechnungen, Baupläne und Verhandlungen über Bau- und Instandsetzungsarbeiten am Marmorpalais im Revier Neuer Garten in Potsdam 1912 - 1945  
*BLHA Rep. 27 A I Potsdam Nr. 139*
- 4385 Pläne von Schloss Cecilienhof im Neuen Garten zu Potsdam. Bauzeichnungen der Saalecker Werkstätten GmbH (1:100) 1913  
 Enth. u.a.: Grundriss des Dachgeschosses (fol. 7). - Grundriss des Kellers (fol. 4).  
*BLHA AKS Karte 30/7 A*
- 4386 Rechnungen, Kostenanschläge, Baupläne und Verhandlungen über Bau- und Instandsetzungsarbeiten an Gebäuden im Neuen Garten in Potsdam 1919 - 1944  
*BLHA Rep. 27 A I Potsdam Nr. 140*
- 4387 Bauangelegenheiten und Baubeschwerden in Potsdam 1920 - 1924  
 Bd 25  
 Enth. u.a.: Teil einer Karte mit dem Heiligen See und dem Neuen Garten.  
*BLHA Rep. 2 A Regierung Potsdam I Hb Nr. 1760*
- 4388 Bd 26 1925 - 1930  
 Enth. u.a.: Lageplan von der Schulstraße mit dem Eingang zum Neuen Garten zwecks Entfernung des alten Gefallenendenkmals der Garde du Corps, 15. März 1929 (2 Exemplare, 1:250).  
*BLHA Rep. 2 A Regierung Potsdam I Hb Nr. 1761*
- 4389 Bauliche Unterhaltung der staatlichen Schlösser und Gärten in und um Potsdam 1937  
 Bd 5  
 Enth. u.a.: Pläne vom Braunen Haus im Neuen Garten: Grundriss, Profil und Ansicht, 13. Aug. 1937.  
*BLHA Rep. 2 A Regierung Potsdam I Hb Nr. 872*
- 4390 Bd 18 1940 - 1942  
 Enth. u.a.: Pläne von Gebäuden im Neuen Garten: Ansicht und Grundriss vom ehemaligen Wächtergebäude, 11. März 1942; Lageplan von Pförtnerhaus und Braunem Haus, 11. März 1942 (1:500, fol. 116 und 117).  
*BLHA Rep. 2 A Regierung Potsdam I Hb Nr. 885*
- 4391 Bd 22 1943 - 1944  
 Enth. u.a.: Grundrisse für den Ausbau eines Luftschutzraumes im Braunen Haus im Neuen Garten, 19. Okt. 1943 (1:100).  
*BLHA Rep. 2 A Regierung Potsdam I Hb Nr. 889*

- 4392 Baubestandsbuch für die Dienstwohnung im nördlichen Teil des Pförtnerhauses im Neuen Garten 1935  
*BLHA Rep. 2 A Regierung Potsdam I Hb Nr. 900*
- 4393 Baubestandsbuch für die Dienstwohnung im nördlichen Teil des Pförtnerhauses im Neuen Garten in Potsdam 1935  
*BLHA Rep. 27 A I Potsdam Nr. 142*
- 4394 Baubestandsbuch für die Dienstwohnung im südlichen Teil des Pförtnerhauses im Neuen Garten in Potsdam 1932 - 1935  
*BLHA Rep. 27 A I Potsdam Nr. 143*
- 4395 Baubestandsbuch für die Dienstwohnung im Erdgeschoss links des Grünen Hauses im Neuen Garten in Potsdam 1940  
*BLHA Rep. 27 A I Potsdam Nr. 144*
- 4396 Baubestandsbuch für die Dienstwohnung im Erdgeschoss rechts vom Grünen Haus im Neuen Garten in Potsdam 1940 - 1941  
*BLHA Rep. 27 A I Potsdam Nr. 145*
- 4397 Baubestandsbuch für die Dienstwohnung im Obergeschoss rechts vom Grünen Haus im Neuen Garten in Potsdam 1940 - 1941  
*BLHA Rep. 27 A I Potsdam Nr. 146*
- 4398 Baubestandsbuch für die Dienstwohnung im 3. Diensthaus im Neuen Garten in Potsdam 1932  
*BLHA Rep. 27 A I Potsdam Nr. 147*
- 4399 Baubestandsbuch der Dienstwohnung im ehemaligen Hofgärtnerhaus im Neuen Garten in Potsdam 1929, 1937  
*BLHA Rep. 27 A I Potsdam Nr. 215*
- 4400 Baubestandsbuch für die Dienstwohnung in der Meierei im Neuen Garten zu Potsdam 1930, 1932, 1940  
*BLHA Rep. 27 A I Potsdam Nr. 216*
- 4401 Baubestandsbuch für die Werkwohnung im Stallgebäude im Neuen Garten in Potsdam 1929  
*BLHA Rep. 27 A I Potsdam Nr. 217*

**Potsdam - Neues Palais im Schlosspark Sanssouci → Neues Palais (seit 1928 Potsdam)**

**Potsdam - Sacrow → Sacrow (seit 1939 Potsdam)**

**Potsdam - Sanssouci → Sanssouci (seit 1928 Potsdam)**

### **Potsdam - Stadtschloss**

Lit.: HOL III, 291ff.

- 4402 Bauliche Unterhaltung der staatlichen Schlösser und Gärten in und um Potsdam  
▶ 82 Bd 1 1933 - 1934  
Enth. u.a.: 6 Fotos von der Instandsetzung des Neptunbrunnens im Lustgarten.  
*BLHA Rep. 2 A Regierung Potsdam I Hb Nr. 868*

- 4403 Rechnungen, Kostenanschläge, Baupläne und Verhandlungen über Bau- und Instandsetzungsarbeiten an der Neptunsguppe und den Ufermauern beim Lustgarten in Potsdam 1934 - 1944  
*BLHA Rep. 27 A I Potsdam Nr. 65*
- 4404 Rechnungen, Kostenanschläge, Baupläne und Verhandlungen über Bau- und Instandsetzungsarbeiten am Stadtschloss in Potsdam 1938 - 1949  
*BLHA Rep. 27 A I Potsdam Nr. 69*
- 4405 Aufstellungen über die Weiterführung von Bauvorhaben im Bereich des Regierungshochbauamtes II in Potsdam 1948 - 1949  
 Enth. u.a.: Gutachten über den baulichen Zustand und die Möglichkeit des Wiederaufbaus des Potsdamer Stadtschlusses.  
*BLHA Rep. 27 A II Potsdam Nr. 348*
- 4406 Baubestandsbuch für die Dienstwohnung im Erdgeschoss des Hauptgebäudes des ehemaligen Prinzenstalles im Lustgarten zu Potsdam 1933  
*BLHA Rep. 27 A I Potsdam Nr. 70*
- 4407 Baubestandsbuch für die Werkwohnung im Obergeschoss des Stadtschlusses Potsdam - Nordflügel Fortunaportal 1937  
*BLHA Rep. 27 A I Potsdam Nr. 66*
- 4408 Baubestandsbuch für die südöstlich im Erdgeschoss des Stadtschlusses Potsdam gelegene Dienstwohnung 1939  
*BLHA Rep. 27 A I Potsdam Nr. 67*
- 4409 Baubestandsbuch für die südwestlich im Erdgeschoss des Stadtschlusses Potsdam gelegene Dienstwohnung 1939  
*BLHA Rep. 27 A I Potsdam Nr. 68*
- 4410 Baugeschichte der Gartenreviere Neuer Garten und Lustgarten 1890 - 1913  
*BLHA Rep. 27 A I Potsdam Nr. 214*
- 4411 Trockenlegung und Aufhöhung des Lustgartens 1861 - 1862  
*BLHA Rep. 2 A Regierung Potsdam I Hb Nr. 702*

**Potsdam - Stern → Jagdschloss Stern (seit 1939 Potsdam)**

**Potzlow, Kr. Uckermark**

Lit.: HOL VIII, 771ff.

- 4412 Grundrisse von Amtsgehöften, Vorwerken und Schäfereien in den Kurmärkischen Ämtern (Ende 18. Jh.)  
 Enth. u.a.: Vorwerk Potzlow (fol. 9).  
*BLHA Rep. 2 Kurmärkische Kammer Karte 94 C*
- 4413 Pachtvertrag vom 2. Aug. 1827 mit dem Amtmann Philipp Nernst über das zum Amt gehörende Vorwerk Potzlow 1826 - 1839  
 Enth. u.a.: Situationsplan.  
*BLHA Rep. 2 A Regierung Potsdam III D Nr. 7558*

---

4414	Bauten und Reparaturen auf dem Amtsvorwerk Potzlow Bd 1 <i>BLHA Rep. 2 A Regierung Potsdam III D Nr. 7688</i>	1820 - 1826
4415	Bd 2 <i>BLHA Rep. 2 A Regierung Potsdam III D Nr. 7689</i>	1827 - 1833
4416	Bd 3 <i>BLHA Rep. 2 A Regierung Potsdam III D Nr. 7690</i>	1833 - 1842
4417	Bd 4 <i>BLHA Rep. 2 A Regierung Potsdam III D Nr. 7691</i>	1843 - 1858
4418	Bd 5 <i>BLHA Rep. 2 A Regierung Potsdam III D Nr. 7692</i>	1859 - 1867
4419	Bd 6 <i>BLHA Rep. 2 A Regierung Potsdam III D Nr. 7693</i>	1867 - 1878
4420	Bd 7 <i>BLHA Rep. 2 A Regierung Potsdam III D Nr. 7694</i>	1879 - 1882
4421	Bd 8 <i>BLHA Rep. 2 A Regierung Potsdam III D Nr. 7695</i>	1883 - 1889
4422	Bd 9 <i>BLHA Rep. 2 A Regierung Potsdam III D Nr. 7696</i>	1890 - 1892
4423	Bd 10 <i>BLHA Rep. 2 A Regierung Potsdam III D Nr. 7697</i>	1892 - 1896
4424	Neubauten auf der Domäne Potzlow Bd 1 <i>BLHA Rep. 2 A Regierung Potsdam III D Nr. 28255</i>	1897 - 1900
4425	Bd 2 <i>BLHA Rep. 2 A Regierung Potsdam III D Nr. 28256</i>	1901 - 1907
4426	Bd 3 <i>BLHA Rep. 2 A Regierung Potsdam III D Nr. 28257</i>	1908 - 1913
4427	Bd 4 <i>BLHA Rep. 2 A Regierung Potsdam III D Nr. 28258</i>	1913 - 1919
4428	Bd 5 <i>BLHA Rep. 2 A Regierung Potsdam III D Nr. 28259</i>	1919 - 1925
4429	Bd 6 <i>BLHA Rep. 2 A Regierung Potsdam III D Nr. 28260</i>	1926 - 1937
4430	Bd 7 <i>BLHA Rep. 2 A Regierung Potsdam III D Nr. 28261</i>	1937 - 1945
4431	Sanierung der Domäne Potzlow <i>BLHA Rep. 2 A Regierung Potsdam III D Nr. 28244</i>	1929 - 1931
4432	Inventar der zum Domänenvorwerk Potzlow gehörigen Gebäude, Gehege, Gräben, Steindämme und Rampen <i>BLHA Rep. 2 A Regierung Potsdam III D Nr. 7698</i>	1843 - 1870

---

- 4433 Gebäudeinventar der Domäne Potzlow 1888 - 1924  
*BLHA Rep. 2 A Regierung Potsdam III D Nr. 28251*
- 4434 Baubestandsbuch der Domäne Potzlow 1898 - 1924  
*BLHA Rep. 2 A Regierung Potsdam III D Nr. 28252*
- 4435 Baubestandsbuch der Domäne Potzlow. Zeichnungen  
 Bd 1 1932 - 1940  
*BLHA Rep. 2 A Regierung Potsdam III D Nr. 28253*
- 4436 Baubestandsbuch der Domäne Potzlow. Beschreibungen  
 Bd 2 1932 - 1940  
*BLHA Rep. 2 A Regierung Potsdam III D Nr. 28254*
- 4437 Taxen, Kataster und Rekapitulationen von den beim Domänenfeuerschäden-  
 verband versicherten Gebäuden der Domäne Potzlow 1931 - 1943  
*BLHA Rep. 2 A Regierung Potsdam III D Nr. 28271*
- 4438 Bauten und Reparaturen auf dem Amte Gramzow 1801 - 1805  
 Enth. u.a.: Zeichnung zum Bau eines neuen hölzernen Einfamilienhauses oder auch  
 eines Gartenhauses auf dem Vorwerk Potzlow, 1802 (fol. 84).  
*BLHA Rep. 2 Kurmärkische Kammer B Nr. 973*
- 4439 Alter Entwurf für Um- und Neubauten des Pferde- und Schafstalles für die Domäne  
 Potzlow aus den Jahren 1886 und 1887 1886 - 1891  
 Enth. u.a.: Kostenanschläge. - Bauzeichnungen.  
*BLHA Rep. 2 A Regierung Potsdam III D Nr. 7700*
- 4440 Neubau des Pächterwohnhauses  
 Bd 1 1916 - 1924  
*BLHA Rep. 2 A Regierung Potsdam III D Nr. 28262*
- 4441 Bd 2 1925 - 1928  
*BLHA Rep. 2 A Regierung Potsdam III D Nr. 28263*
- 4442 Neubau eines Eis- und Milchkühlkellers 1926 - 1935  
*BLHA Rep. 2 A Regierung Potsdam III D Nr. 28269*

### Prädikow, Kr. Märkisch-Oderland

Lit.: HOL VI, 417ff.

- 4443 Rechnungen über Bauten und Reparaturen auf den Gütern Prädikow, Beaugard,  
 Bliesdorf, Prötzel, Harnekop, Herzhorn und Reichenow 1802  
*BLHA Rep. 37 Prötzel Nr. 213*
- 4444 Inventar der herrschaftlichen Gebäude des Amtes Prädikow und der dazugehörigen  
 Vorwerke Prötzel, Beaugard, Altbliesdorf, Vevais 1776 - 1784  
*BLHA Rep. 37 Prötzel Nr. 12*
- 4445 Berechnung der Kosten für Maurer- und Zimmererarbeiten in Prädikow und Rei-  
 chenow 1813 - 1814  
 Enth. u.a.: Neubau eines Stalls auf dem Rittergut Prädikow.  
*BLHA Rep. 37 Prötzel Nr. 216*

**Presehnchen, Kr. Dahme-Spreewald**

Lit.: HOLNL I, 103

- 4446 II. Reinkarte der Feldmark Presehnchen, aufgenommen von Giese, 1831, kopiert von Templin, 1836 (1:2500) (1831) 1836  
 Enth. u.a.: Gutslage.  
*BLHA Rep. 24 Luckau Karte 124 G*
- 4447 Fürstlich Drehna. Lageplan des Rittergutes. Sammelkarte mit 16 Darstellungen, angefertigt von Schäfer 1912 (1:1000, 75 x 73) 1912  
 Enth. u.a.: Vorwerk Presehnchen.  
*BLHA Rep. 55 F Luckau Karte 7 A*

**Pretschen, Kr. Dahme-Spreewald**

Lit.: HOLNL I, 214f. - Houwald III, 256ff.

- 4448 Pläne von Schlössern und Städten der Niederlausitz und einiger Nachbargebiete aus dem Anfang des 18. Jahrhunderts, z. T. angefertigt vom Ingenieur Johann Chr. Solger ca. 1714 - 1715  
 Enth. u.a.: Kolorierter Lageplan von Schloss Pretschen (fol. 29).  
*BLHA AKS Karte 1463*
- 4449 Karte der Feldmark Pretschen, aufgenommen von F.W. Lehmann, 1847 (1:5000) 1847  
 Enth. u.a.: Gutslage und Park.  
*BLHA Rep. 24 Lübben Karte 65 G*
- 4450 Bauten und Reparaturen 1705, 1733 - 1737  
 Enth. u.a.: Unterlagen zu Gut Wittmannsdorf und Schloss Pretschen.  
*BLHA Rep. 37 Pretschen Nr. 142*
- 4451 Baurechnung der Güter Pretschen und Wittmannsdorf 1726 - 1727  
*BLHA Rep. 37 Pretschen Nr. 143*
- 4452 Kostenvoranschläge für Neubauten und Reparaturen für das Gut Pretschen 1738 - 1745  
*BLHA Rep. 37 Pretschen Nr. 155*
- 4453 Kostenanschläge zur Reparatur des Wohn- und Wirtschaftsgebäudes bzw. Viehstalles auf dem herrschaftlichen Hof in Pretschen 1812, 1837  
 Enth. u.a.: Grundriss und Profil von der Meierwohnung und Stallungen.  
*BLHA Rep. 37 Pretschen Nr. 46*
- 4454 Baugenehmigungen 1843 - 1846  
 Enth. u.a.: Situationsplan von einem Teil der Wirtschaftsgebäude auf dem Dominium Pretschen zum Umbau einer Kartoffelvorratskammer in eine Stube und Kammer für den Brenner, 29. Mai 1843.  
*BLHA Rep. 37 Pretschen Nr. 144*
- 4455 Bauerlaubnis für die Instandsetzungsarbeiten an der Scheune und Anbau eines Pferdestalls auf dem Gut Pretschen 1933  
*BLHA Rep. 37 Pretschen Nr. 166*

- 4456 Inventarium der Güter Pretschen und Wittmannsdorf 1703  
*BLHA Rep. 37 Pretschen Nr. 27*
- 4457 Arrendekontrakt und Inventarium von Pretschen und Wittmannsdorf (1703) 1704  
*BLHA Rep. 37 Pretschen Nr. 225*
- 4458 Beschreibung der Hofgebäude zu Pretschen und Wittmannsdorf 1718, 1723  
*BLHA Rep. 37 Pretschen Nr. 39*

**Priort, Kr. Havelland**

Lit.: HOL III, 302f.

- 4459 Karte der Feldmark Priort, vermessen von F.L. Schultz, 1811 (1:2500) 1811  
 Enth. u.a.: Gutslage mit Park.  
*BLHA Rep. 24 Osthavelland Karte 102 G*
- 4460 Karte der Feldmark Priort, vermessen von F.L. Schultz, 1811, kopiert von Schneider, 1843 (1:2500) (1811) 1843  
 Enth. u.a.: Gutslage mit Park.  
*BLHA Rep. 24 Osthavelland Karte 103 G*
- 4461 Vornahme von Verbesserungen im Kreis Havelland und Ansetzung von Büdner-  
 ► 72 familien 1787 - 1789  
 Enth. u.a.: Kolorierter, maßstabgerechter Plan des bei Priort zur Rodung in Vorschlag gekommenen Bruchs mit Lage des Gutshauses und der Alleen, 1783 (fol. 167). - Anschlag zur Erbauung eines neuen herrschaftlichen Wohn- und Wirtschaftshauses in Priort für den Baron von Monteton mit Zeichnung, 1789 (fol. 168-170 und 172).  
*BLHA Rep. 2 Kurmärkische Kammer S Nr. 1682*
- 4462 Bauten in Priort 1829 - 1871  
 Enth. u.a.: Maßstabgetreue Situationspläne von Wohn- und Wirtschaftsgebäuden auf dem Rittergut Priort, angefertigt vom Zimmermeister Sittel: Neues Herrenhaus, 27. Apr. 1829. - Wiederaufbau abgebrannter Gebäude, 1. Dez. 1861. - Neubau von Ställen und Scheunen anstelle abgebrannter Gebäude, 18. Dez. 1861.  
*BLHA Rep. 6 B Osthavelland Nr. 538*
- 4463 Gutshaus in Priort, Kr. Osthavelland (1:100) 1935  
 Enth. u.a.: Wohnhaus und Lageplan.  
*BLHA Rep. 2 A Regierung Potsdam Karte 3802 B*

**Pritzen, Kr. Oberspreewald-Lausitz**

Lit.: HOLNL I, 342 - Houwald IV.2, 254ff.

- 4464 Rein-Karte von Pritzen-Neudorf, vermessen 1835 und kopiert 1838 von E. Koch II (1:3000) 1838  
 Enth. u.a.: Gutslage Pritzen.  
*BLHA Rep. 24 Calau Karte 88 G*

**Pritzhagen, Kr. Märkisch-Oderland**

Lit.: HOL VI, 422ff.

Siehe auch: 849-851

- 4465 Neubauten der in Pritzhagen 1875 abgebrannten Gebäude und kleinere Neubauten bei Haus Tornow 1856, 1873 - 1909  
 Enth. u.a.: Rittergut Pritzhagen: Ansicht, Grundriss und Profil der neuen großen Scheune, 18. Apr. 1875; Ansicht, Grundriss mit Nutzungsangaben und Profil für eine neues Wirtschaftshaus, 18. Apr. 1875 (Maurer- und Zimmermeister Wilhelm Jarius). - Kostenanschläge für den Wiederaufbau von großer Scheune und Wirtschaftshaus.  
*BLHA Rep. 37 (Alt-) Friedland Nr. 1*
- 4466 Bauten bei Haus Tornow und in Pritzhagen nach dem Brande von 1875 1873 - 1877  
 Enth. u.a.: Kostenanschläge für den Bau bzw. Wiederaufbau von Wirtschaftsgebäuden auf dem Rittergut Tornow. - Baurechnung für den Wiederaufbau der 1875 abgebrannten großen Scheune, des Rindviehstalles und des Wirtschaftshaus.  
*BLHA Rep. 37 (Alt-) Friedland Nr. 2*
- 4467 Enth. u.a.: Maßstabsgetreue Situationspläne, Grundrisse, Ansichten und Profile von Wohn- und Wirtschaftsgebäuden auf dem Rittergut Pritzhagen: Wiederaufbau eines abgebrannten Stalles, 1. Sept. 1908; neues Unterkunftsgebäude für Arbeiter, 17. März 1906 (Maurermeister Fritz Henschel). 1878 - 1890  
*BLHA Rep. 37 (Alt-) Friedland Nr. 3*

**Prötze, Kr. Oberhavel**

Lit.: HOL VI, 203ff.

Siehe auch: 2430 und 3254-3262

- 4468 Aufbau eines Schafstalles an Stelle des abgebrannten Kuhstalles auf dem Vorwerk Drögnitz und die Versetzung sämtlicher Gebäude des Vorwerks Drögnitz nach der Prötze 1846 - 1853  
*BLHA Rep. 2 A Regierung Potsdam III D Nr. 10898*

**Prötzel, Kr. Märkisch-Oderland**

Lit.: HOL VI, 425ff. - Duncker NA II, 470ff

Siehe auch: 4443 und 4444

- 4469 Lageplan der Oberförsterei Prötzel, angefertigt von Oberförster Knieschke (kol. Druck, 1:25000, 70 x 67) 1930  
 Enth. u.a.: Gebäudelage Prötzel mit Schloss, Ziegelei und Oberförsterei.  
*BLHA Rep. 37 Prötzel Karte 2 A*

- 4470 Anlage einer Schneidemühle zu Prötzel 1771 - 1772
- 66 Enth. u.a.: Situationsplan von Schloss und Park Prötzel mit Meierei und Gewässern. - Plan mit drei Geländeschnitten zur Bestimmung des Gefälles zwischen den Gewässern (Großer See, Teich, Kanal).  
*BLHA Rep. 37 Prötzel Nr. 221*
- 4471 Bauangelegenheiten auf den von Eckardsteinschen Gütern 1814 - 1828  
*BLHA Rep. 37 Prötzel Nr. 212*
- 4472 Belege über ausgeführte Bauarbeiten auf Prötzel 1818  
Enth. u.a.: Lohnrechnungen.  
*BLHA Rep. 37 Prötzel Nr. 217*
- 4473 Inventare des Schlosses Prötzel und des Hauses Berlin, Bellevuestr. 19a (anlässlich der Erbteilung nach dem Tode von Ernst von Eckardstein, + 1894 ?) [um 1900]  
*BLHA Rep. 37 Prötzel Nr. 13*
- 4474 Inventarfragmente des Schlosses in Prötzel Ende 19. Jh.  
*BLHA Rep. 37 Prötzel Nr. 14*

### Protzen, Kr. Ostprignitz-Ruppin

Lit.: HOL II, 200ff.

- 4475 Bauangelegenheiten von Protzen 1861 - 1884  
Bd 2  
Enth. u.a.: Überwiegend maßstabsgetreue Situationspläne von Wohn- und Wirtschaftsgebäuden auf dem Rittergut Protzen: Neuer Stall beim Wohnhaus, 24. Juni 1841; Anbau an einem Stall und Abbruch des alten Wohnhauses, 15. März 1861 (Maurermeister C.H. Tramnitz). - Umbau eines Stalls mit Abbildung der Fassade und einem Teil des Grundrisses, 4. Apr. 1863. - Neue Scheune, 22. Nov. 1869 (Zimmermeister Barsickow).  
*BLHA Rep. 6 B Ruppin Nr. 1155*
- 4476 Bauzeichnung des Herrenhauses Protzen 1950  
Enth. u.a.: Grundrisse (1:100, 59 x 70).  
*BLHA Rep. 238 Bodenkulturamt Neuruppin Karte 5 A*

### Putlitz-Burghof, Kr. Prignitz

Lit.: HOL I, 700

- 4477 Besiedelung, Landverkauf, Aufteilung von Karstädt 1922 - 1924  
Enth. u.a.: Zeichnung des Hofes Putlitz-Burghof.  
*BLHA Rep. 69 Siedlungsgesellschaft West- und Ostprignitz Nr. 15*
- 4478 Bodenreformangelegenheiten in den Gemeinden des Kreises Westprignitz: Putlitz-Burghof 1946 - 1952

- Enth. u.a.: Grundriss des Schlosses in Putlitz-Burghof.  
*BLHA Rep. 238 Bodenkulturamt Perleberg Nr. 158*
- 4479 Baugesuche im Amtsbezirk Sagast 1907 - 1934  
 Enth. u.a.: Zeichnungen zum Bau eines Schweinestalles auf dem Gut Putlitz-Burghof, zum Vorgang vom 12. Juli 1926.  
*BLHA Rep. 6 B Westprignitz Nr. 224*

### Putlitz-Philippshof, Kr. Prignitz

Lit.: HOL I, 701

- 4480 Meliorationen, Arbeitsbeschaffung durch das Reinhardtprogramm 1933/34 1925  
 Enth. u.a.: Wirtschaftskarte des Rittergutes Philippshof, angefertigt von Landmesser Alfred Schaefer mit Gut und Park (1:12000, 34 x 28,5, fol. 160).  
*BLHA Rep. 2 A Regierung Potsdam I LW Nr. 1866*
- 4481 Bodenreformangelegenheiten in den Gemeinden des Kreises Westprignitz: Putlitz-Philippshof 1948 - 1950  
 Enth. u.a.: Pläne des Schlosses in Putlitz-Philippshof.  
*BLHA Rep. 238 Bodenkulturamt Perleberg Nr. 160*

### Quilitz (seit 1814 Neuhardenberg), Kr. Märkisch-Oderland → Neuhardenberg

#### Raakow, Kr. Spree-Neisse

Lit.: HOLNL I, 343 - Houwald IV.2, 263ff. - Duncker NA II, 475ff.

- 4482 Maßnahmen zur Durchführung der Bodenreform in den Gemeinden des Kreises Calau: Drebkau 1946 - 1950  
 Enth. u.a.: Bauskizze des Schlosses Raakow und der Gutsgärtnerei.  
*BLHA Rep. 208 Ministerium für Land- und Forstwirtschaft Nr. 510*

#### Rabenstein, Kr. Potsdam-Mittelmark

Lit.: HOL V, 339f. - Duncker NA II, 478ff.

- 4483 Pläne von Schlössern und Städten der Niederlausitz und einiger Nachbargebiete aus dem Anfang des 18. Jahrhunderts, z. T. angefertigt vom Ingenieur Johann Chr. Solger ca. 1714 - 1715  
 Enth. u.a.: Kolorierter Lageplan von Schloss Rabenstein (fol. 10).  
*BLHA AKS Karte 1463*
- 4484 Baurechnungen 1731 - 1735  
*BLHA Rep. 37 Rabenstein Nr. 250*
- 4485 *BLHA Rep. 37 Rabenstein Nr. 251* 1778
- 4486 Unterhaltung und Bau von Gebäuden auf dem Rittergut Rabenstein 1839 - 1845  
*BLHA Rep. 37 Rabenstein Nr. 25*

### Radensleben, Kr. Ostprignitz-Ruppin

Lit.: HOL II, 203ff.

- 4487 Bildung einer Entwässerungsgenossenschaft am Sollgraben bei Rühnick 1920 - 1933  
Enth. u.a.: Lageplan des Rittergutes Radensleben mit Radenshorst und Gebäude-  
lage von Gut und Gutsark Radensleben, angefertigt von Landmesser Michaltseck,  
1926 (kol. Druck, 1:10000, 59,3 x 62,5).  
*BLHA Rep. 6 C Ruppin Nr. 627*
- 4488 Maßnahmen zur Durchführung der Bodenreform in den Gemeinden des Kreises  
Ruppin: Radensleben 1947 - 1951  
Enth. u.a.: Lageskizzen des ehemaligen Gutshauses und derzeitigen Tbc-Heil-  
stätte für Kinder Radensleben.  
*BLHA Rep. 208 Ministerium für Land- und Forstwirtschaft Nr. 1726*

### Randersleben, Kr. Ostprignitz-Ruppin

Lit.: HOL II, 203ff.

- 4489 Bausachen von Randersleben 1836 - 1889  
Bd 3  
Enth. u.a.: Überwiegend maßstabsgetreue Situationspläne von Wohn- und Wirt-  
schaftsgebäuden auf dem Rittergut Randersleben: Neues Glashaus am alten Wohn-  
haus, im Aug. 1840. - Grundriss des Gewächshauses am Wohnhaus, 17. Aug. 1841. -  
Neue Scheunen auf dem herrschaftlichen Hof, 10. Juli 1851. - Neues Backhaus, 20.  
Okt. 1857. - Neues Kesselhaus, 28. März 1864. - Neuer Stall auf Meierhof, 28. Juli  
1866. - Neues Gewächshaus im Park, 25. März 1867. - Neuer Backofen, 29. Apr.  
1868. - Anbau an einem Schweinestall, 5. Mai 1870. - Neuer Stall, 19. Juni 1870  
(Maurermeister Friesicke). - Wiederaufbau eines Stalls, 1. Juli 1889.  
*BLHA Rep. 6 B Ruppin Nr. 1156*

### Ranzig, Kr. Oder-Spree → Beeskow

### Raßmannsdorf, Kr. Oder-Spree

Lit.: HOL IX, 208f.

Siehe auch: 2299

- 4490 Karte der bäuerlichen Feldmark Raßmannsdorf, angefertigt von Telschow, 1843 1843  
(1.3.000)  
Enth. u.a.: Lage des Vorwerks.  
*BLHA Rep. 24 Beeskow-Storkow Karte 91G und 91/1 G*

**Rathstock, Kr. Märkisch-Oderland**

Lit.: HOL VII, 363ff.

- 4491 Bau des Vorwerks Rathstock 1683 - 1729  
*BLHA Rep. 2 Kurmärkische Kammer B Nr. 1149*
- 4492 Bauten und Reparaturen auf dem Amt Golzow 1788 - 1792  
Enth. u.a.: Zeichnungen von Bauten auf dem Vorwerk Rathstock: Neue Scheune, 1790 (fol. 55). - Hölzernes Pächterhaus, 1791 (fol. 188).  
*BLHA Rep. 2 Kurmärkische Kammer B Nr. 941*
- 4493 Bauten und Reparaturen auf dem Amt Golzow und dessen Vorwerken 1793 - 1803  
Enth. u.a.: Zeichnung zum neuen Pächterhaus auf hölzerne und massive Bauart im Vorwerk Rathstock angefertigt von Mellin, 1799 (fol. 203).  
*BLHA Rep. 2 Kurmärkische Kammer B Nr. 942*
- 4494 Schule in Rathstock und Entwurf für den Umbau des ehemaligen Gutshauses in 1905,  
Rathstock für eine vierklassige Grundschule mit 3 Lehrerwohnungen 1928, 1949  
Enth. u.a.: Baupläne.  
*BLHA Rep. 27 A Frankfurt I Nr. 52*

**Rauschendorf, Kr. Oberhavel**

Lit.: HOL II, 210f.

- 4495 Bau- und Retablisementsangelegenheiten zu Rauschendorf 1806 - 1867  
Enth. u.a.: Überwiegend maßstabgetreue Situationspläne von Wohn- und Wirtschaftsgebäuden auf dem Rittergut Rauschendorf: Neue Brennerei, 19. Juli 1835; neues Taubenhaus, 6. Sept. 1839; neues Wohnhaus, zum Vorgang vom 2. Juni 1847 (Maurermeister Seifert). - Neuer Stall, 21. Mai 1843; Wiederaufbau einer Scheune, 28. Mai 1846; neue Ställe, 30. Aug. 1844; neuer Schuppen bei Brennerei, 25. Jan. 1869 (Zimmermeister Klagemann). - Neue Ställe, zum Vorgang vom 14. Aug. 1852; Anbau am Federviehstall, 5. Sept. 1855 (Maurermeister Bracklow). - Neue Scheune, 28. Okt. 1852; neues Gewächshaus, 9. Dez. 1853; Abbruch und Neubau eines Stalls, 7. Nov. 1853 und 13. Febr. 1857 (Zimmermeister Giessmann). - Neuer Schuppen, Apr. 1866; neuer Stall, Juli 1866; neuer Stall, Aug. 1867 und Febr. 1868; neues Spritzenhaus, 1. Aug. 1874 (Maurermeister Drescher). - Teilweise maßstabgetreue Situationspläne der Feldmark Rauschendorf mit Gebäudelage des Ritterguts, 13. Apr. 1835, 9. Juni 1836, 6. Sept. 1839 und 16. Juli 1839 (Maurermeister Seifert).  
*BLHA Rep. 6 B Ruppin Nr. 1157*

**Reckahn, Kr. Potsdam-Mittelmark**

Lit.: HOL V, 350ff. - Duncker NA II, 483ff.

- 4496 Alexander Duncker (Hg.), Die ländlichen Wohnsitze, Schlösser und Residenzen

- der Ritterschaftlichen Grundbesitzer der Preußischen Monarchie, Bd. 2, Berlin  
1859-1860 1859 - 1860  
Enth. u.a.: Lithographie von Reckhahn.  
*BLHA Rep. 16 Nachlass Rechholtz Nr. 91*
- 4497 Inventarien der Güter Reckahn und Götting 1865  
*BLHA Rep. 37 Reckahn Nr. 15*
- 4498 Maßnahmen zur Durchführung der Bodenreform in den Gemeinden des Kreises  
Zauch-Belzig: Reckahn 1945 - 1950  
Enth. u.a.: Grundriss des Schlosses Reckahn. - Umbau zu einer Schule.  
*BLHA Rep. 208 Ministerium für Land- und Forstwirtschaft Nr. 2298*

### Reddern, Kr. Oberspreewald-Lausitz

- Lit.: HOLNL I, 350f. - Houwald IV.2, 297ff.
- 4499 Karte des Rittergutes Reddern, vermessen von C.C.L. Bock und F.W. Lehmann,  
1824 (1:4000) 1824  
Enth. u.a.: Schloss mit Schlosspark.  
*BLHA Rep. 24 Calau Karte 95 G*
- 4500 Forstrevier Reddern, Jagen 11 - 19, (Druck, 1:8000, 65 x 68,4) 1887  
Enth. u.a.: Gebäudelage von Göritz, Reddern mit Gut und Gutspark.  
*BLHA Rep. 37 Altdöbern Karte 2 A*
- 4501 Oberförsterei Reddern 1919  
Enth. u.a.: Lagplan vom ehemaligen Gutshof Reddern. - Pläne vom Gewächshaus  
des Forstgehöfts Reddern.  
*BLHA Rep. 27 A Luckau Nr. 15*

### Redlitz, Kr. Oberspreewald-Lausitz

- Lit.: HOLNL I, 351
- 4502 Bauten auf dem Gutshof in Redlitz 1870 - 1878  
Enth. u.a.: Plan für Umbauten am Wohnhaus, 1870.  
*BLHA Rep. 37 Lübbenau Nr. 3161*
- 4503 Enth. u.a.: Baurechnungen. 1870  
*BLHA Rep. 37 Lübbenau Nr. 3162*
- 4504 Gebäudeversicherungspolizen für die Güter Lübbenau, Redlitz, Seese, Mlode, Leipe  
und Tornow bei der Feuersozietät der Provinz Brandenburg 1937  
*BLHA Rep. 37 Lübbenau Nr. 6482*

### Rehnsdorf, Kr. Oberspreewald-Lausitz

- Lit.: HOLNL I, 351f. - Houwald IV.2, 309ff.
- 4505 Karte von Rehnsdorf vermessen 1833 (1:3000) 1833

Enth. u.a.: Gutslage mit Park.  
*BLHA Rep. 24 Calau Karte 149 G*

### Reichenow, Kr. Märkisch-Oderland

Lit.: HOL VI, 442ff.  
 Siehe auch: 4443 und 4445

- 4506 Maßnahmen zur Durchführung der Bodenreform in den Gemeinden des Kreises  
 Oberbarnim: Reichenow 1947 - 1951  
 Enth. u.a.: Zeichnung des Schlosses Reichenow.  
*BLHA Rep. 208 Ministerium für Land- und Forstwirtschaft Nr. 1249*

### Reichenwalde, Kr. Elbe-Elster

Lit.: HOL IX, 212ff.

- 4507 Versicherung des Rittergutes Reichenwalde (Besitzer: Otto Besecke, Verein Hoff-  
 nungsthal) 1923 - 1927,  
 1933  
 Enth. u.a.: Situationspläne, 1923.  
*BLHA Rep. 55 F Beeskow-Storkow Nr. RG 12*

### Reichenwalde, Kr. Oder-Spree

Lit.: HOL IX, 212ff.

- 4508 I. Reinkarte der bäuerlichen Feldmark Reichenwalde, gemessen und kartiert  
 1859/60, kopiert von Werner, 1861 (1:2500) 1861  
 Enth. u.a.: Gutslage.  
*BLHA Rep. 24 Beeskow-Storkow Karte 93 G*

### Reicherskreuz, Kr. Spree-Neiße

Lit.: HOLNL I, 216f. - Houwald III, 275ff.

- 4509 Karte der Feldmark Reicherskreuz, aufgenommen von C. v. Chamier, 184[1]  
 (1:3000) 184[1]  
 Enth. u.a.: Gutslage.  
*BLHA Rep. 24 Lübben Karte 67 G*

### Reinsdorf, Kr. Teltow-Fläming

Lit.: HOL X, 421f.

- 4510 Herstellung der schadhaften Gutsgebäude zu Reinsdorf 1797 - 1870  
*BLHA Rep. 7 Jüterbog Nr. 2712*

- 4511 Bauten beim Kammergut Reinsdorf 1799  
*BLHA Rep. 7 Jüterbog Nr. 2714*
- 4512 Baurechnung über die bei dem Kammergut Reinsdorf befindlichen Schmiede [...] und die Wiederherstellung und Einziehung eines Teils der hinteren hölzernen Wand an den Fruchtscheunen [...] 1815  
*BLHA Rep. 7 Jüterbog Nr. 2715*
- 4513 Erbauung neuer Brunnen bei dem Kammergut Reinsdorf 1796  
*BLHA Rep. 7 Jüterbog Nr. 2711*

### **Reitwein, Kr. Märkisch-Oderland**

Lit.: HOL VII, 388ff. - Duncker NA II, 487ff.

- 4514 Alexander Duncker (Hg.), Die ländlichen Wohnsitze, Schlösser und Residenzen der Ritterschaftlichen Grundbesitzer der Preußischen Monarchie, Bd 1. Berlin 1857-1858 1857 - 1858  
Enth. u.a.: Lithographie von Reitwein.  
*BLHA Bibliothek Sign. OB 5410/2*
- 4515 Projekt zur Anlage einer Stärkefabrik auf der Domäne Reitwein 1862 - 1872  
Enth. u.a.: 1 Situationsplan, 1 Bauzeichnung.  
*BLHA Rep. 6 B Lebus Nr. 645*

### **Repente, Kr. Ostprignitz-Ruppin**

Lit.: HOL I, 736f.

- 4516 Pachtakten des Amtes Goldbeck 1724 - 1726  
Enth. u.a.: Beschreibung des Amtes und der Vorwerke Luhme und Repente.  
*BLHA Rep. 2 Kurmärkische Kammer D Nr. 9512*

### **Repten, Kr. Oberspreewald-Lausitz**

Lit.: HOLNL I, 353f. - Houwald IV.2, 324ff.

- 4517 Karte von Repten, vermessen von E. Koch II, 1838 (1:3000) 1838  
Enth. u.a.: Gebäudelage des Gutes.  
*BLHA Rep. 24 Calau Karte 98 G*

### **Ressen, Kr. Oberspreewald-Lausitz**

Lit.: HOLNL I, 354 - Houwald IV.2, 338ff.

- 4518 Karte der Feldmark Ressen (Fragment) ca. 1830  
Enth. u.a.: Gutsanlage.  
*BLHA Rep. 24 Calau Karte 99 G*

**Retzow, Kr. Havelland**

Lit.: HOL III, 314ff.

- 4519 Genehmigung von Neubauten im Kreise Westhavelland in den Jahren 1869-1872 1869 - 1872  
 Enth. u.a.: Maßstabsgerechter Situationsplan von Wohn- und Wirtschaftsgebäuden  
 auf dem Rittergut Retzow zum Bau eines neuen herrschaftlichen Wohnhauses,  
 3. März 1870 (Zimmer- und Maurermeister H. Voigt).  
*BLHA Rep. 6 B Westhavelland Nr. 759*

**Reuden, Kr. Oberspreewald-Lausitz**

Lit.: HOLNL I, 355 - Houwald IV.2, 345ff.

- 4520 Rittergut Reuden nach seinen richtigen Grenzen und Malhaufen, nach Anweisung  
 des vereideten Richters Christoph Meilanden gezeichnet 1710, durch C.J. von Sut-  
 tinger, Geometer juratus 1710  
*BLHA AKS Karte 1574 G*
- 4521 Karte der Feldmark Reuden nach der Stumperschen Karte von 1840, gezeichnet  
 durch [A.H.] Lehmann, 1846 (1:2500) 1846  
 Enth. u.a.: Gutsanlage mit Park.  
*BLHA Rep. 24 Calau Karte 100 G*

**Rheinsberg Glienicke, Kr. Ostprignitz-Ruppin**

Lit.: HOL II, 75

- 4522 Wiederaufbau der abgebrannten Gebäude auf dem Erbpachtvorwerk Glienicke 1779 - 1781  
*BLHA Rep. 2 Kurmärkische Kammer D Nr. 20226*

**Rheinsberg/Mark, Kr. Ostprignitz-Ruppin**

Lit.: HOL II, 212ff. - Duncker NA II, 499ff.

- 4523 Plan der Stadt, des Gartens und der Umgebungen von Rheinsberg, vermessen  
 von Müller (1: 8500) 1815 (1837)  
 Enth. u.a.: Verzeichnis der Gebäude.  
*BLHA Rep. 37 Königs Wusterhausen Karte 3 A*
- 4524 Bausachen von Amt und Vorwerk Rheinsberg und von Berkholzofen 1808 - 1867  
 Enth. u.a.: Maßstabsgerechte Situationspläne von Wohn- und Wirtschaftsgebäu-  
 den auf dem Amtsvorwerk Rheinsberg: Neue Wagenremise, zum Vorgang vom  
 17. Nov. 1824 (Wrede). - Neues Bienenhaus, zum Vorgang vom 26. Nov. 1838. -  
 Sämtliche Gebäude, 4. Febr. 1838 (angefertigt von Eckel, kopiert von W. Bu-  
 bert). - Abbruch und Neubau eines Pferdestalls, zum Vorgang vom 6. Sept. 1840. -  
 Neue Scheune, o.D. (Maurermeister Seifert). - Maßstabsgerechter Situationsplan  
 von der Hofgärtnerei Rheinsberg zwecks Erneuerung des Waschhauses, 24. Apr.

- 1856 (Seifert). - Maßstabsgerechter Situationsplan von Gebäuden auf dem Hof des Rentamtshauses Rheinsberg, zum Vorgang vom 2. März  
1857 (Seifert).  
*BLHA Rep. 6 B Ruppin Nr. 1158*
- 4525 Beschreibung der Hausfideikommiss-Herrschaft Rheinsberg im Kreise Ruppin und Verzeichnis der herrschaftlichen Gebäude und Pertinenzen 1820 - 1822  
Enth. u.a.: Kolorierter, maßstabsgerechter Plan des Schlosses Rheinsberg.  
*BLHA Rep. 2 A Regierung Potsdam III D Nr. 993/1*
- 4526 Arealveräußerungen 1876, 1887 - 1919,  
Enth. u.a.: Lageplan von Stadt und Schloss Rheinsberg (1:45000). 1928  
*BLHA Rep. 37 Königs Wusterhausen Oberförsterei Rheinsberg Nr. 40*
- 4527 Bauholz für die Reparatur des Schlosses Rheinsberg 1763 - 1765  
*BLHA Rep. 2 Kurmärkische Kammer D Nr. 16737*
- 4529 Herrschaft Rheinsberg  
Enth. u.a.: Schlossbausachen Rheinsberg.  
Bd 1 1820 - 1822  
*BLHA Rep. 2 A Regierung Potsdam III D Nr. 992*
- 4530 Bd 2 1826 - 1828  
*BLHA Rep. 2 A Regierung Potsdam III D Nr. 993*
- 4531 Instandhaltungsarbeiten am Schloss und seinen Nebengebäuden 1925 - 1930  
*BLHA Rep. 37 Königs Wusterhausen Oberförsterei Rheinsberg Nr. 61*
- 4532 *BLHA Rep. 37 Königs Wusterhausen Oberförsterei Rheinsberg Nr. 62* 1930 - 1933
- 4533 Schlossbauangelegenheiten 1933 - 1937  
*BLHA Rep. 37 Königs Wusterhausen Oberförsterei Rheinsberg Nr. 63*
- 4534 Enth. u.a.: Skizze für das Umsetzen und Neusetzen von Kachelöfen für Holzfeuerung (1:10) 1937 - 1945  
*BLHA Rep. 37 Königs Wusterhausen Oberförsterei Rheinsberg Nr. 64*
- 4535 Plan und Rechnung über Instandhaltungs- und Instandsetzungsarbeiten an Gebäuden für das Rechnungsjahr 1942 1941 - 1942  
*BLHA Rep. 37 Königs Wusterhausen Oberförsterei Rheinsberg Nr. 80/1*
- 4536 Infolge Fliegerschaden notwendig gewordene Maßnahmen im Schloss 1942 - 1945  
*BLHA Rep. 37 Königs Wusterhausen Oberförsterei Rheinsberg Nr. 283*
- 4537 Wohnungsumbauten im Kavaliershau 1937 - 1945  
Enth. u.a.: Grundriss der Umbauwohnung im Kavaliershau (1:100)  
*BLHA Rep. 37 Königs Wusterhausen Oberförsterei Rheinsberg Nr. 72*
- 4538 Rechnungen der Ausbesserungen am Rheinsberger Schloss, Umbauten im Kavaliershau in Rheinsberg 1941, 1944  
Enth. u.a.: Zeichnung für den Ausbau von Wohnungen im Kavaliershau des Schlosses Rheinsberg, 2 Exemplare (1:100). - Zeichnung des Kavaliershau in Rheinsberg (1:100)  
*BLHA Rep. 37 Königs Wusterhausen Oberförsterei Rheinsberg Nr. 65*

- 4539 Inventarien  
Bd 5 o.J.  
*BLHA Rep. 37 Königs Wusterhausen Oberförsterei Rheinsberg Nr. 15*
- 4540 Inventarium der zum Schloss Rheinsberg gehörigen sowie im Schlossgarten befindlichen Gebäude, Statuen, Monumente usw. 1857  
Enth. u.a.: Zeichnung über Bauarbeiten an Gebäuden der Gärtnerei in Rheinsberg.  
*BLHA Rep. 37 Königs Wusterhausen Oberförsterei Rheinsberg Nr. 10*
- 4541 Inventarium des Schlosses zu Rheinsberg/Mark 1934  
*BLHA Rep. 37 Königs Wusterhausen Oberförsterei Rheinsberg Nr. 16*
- 4542 Baubestandsbuch des Schlosses Rheinsberg 1933 - 1939  
*BLHA Rep. 37 Königs Wusterhausen Oberförsterei Rheinsberg Nr. 75*
- 4543 Baubestandsbücher 1936 - 1940  
*BLHA Rep. 37 Königs Wusterhausen Oberförsterei Rheinsberg Nr. 71*
- 4544 Baubestandsbuch der Gärtnerei Rheinsberg, Forstamt Rheinsberg 1936  
*BLHA Rep. 37 Königs Wusterhausen Oberförsterei Rheinsberg Nr. 79*
- 4545 Feuerversicherung der Schloss- und Amtsgebäude in Rheinsberg 1869 - 1943  
*BLHA Rep. 37 Königs Wusterhausen, Dokumente Nr. 1342*
- 4546 Kontrollbuchführung der Schlossgärtnerei 1930 - 1940  
*BLHA Rep. 37 Königs Wusterhausen Oberförsterei Rheinsberg Nr. 278*

### Rhinow, Kr. Havelland

Lit.: HOL III, 316ff.

- 4547 Genehmigung von Neubauten im Kreise Westhavelland in den Jahren 1852-1854 1851 - 1854  
Enth. u.a.: Maßstabsgetreue Situationspläne von Wohn- und Wirtschaftsgebäuden auf dem Rittergut Rhinow: Neubau eines Wohnhauses, 17. März 1854 (Grüneberg). - Adliges Witwenhaus, 24. Juni 1854 (Zimmermeister Grüneberg).  
*BLHA Rep. 6 B Westhavelland Nr. 755*
- 4548 Genehmigung von Neubauten im Kreise Westhavelland in den Jahren 1864-1868 1863 - 1869  
Enth. u.a.: Maßstabsgetreuer Situationsplan von Wirtschaftsgebäuden auf dem Wirtschaftshof des Ritterguts Rhinow zum Bau eines neuen Familienhauses, 20. Apr. 1867.  
*BLHA Rep. 6 B Westhavelland Nr. 758*
- 4549 Genehmigung von Neubauten im Kreise Westhavelland in den Jahren 1873-1876 1873 - 1876  
Enth. u.a.: Maßstabsgetreuer Situationsplan von einem Teil der Wirtschaftsgebäude auf dem Rittergut Rhinow zum Austausch alter Steigröhren, 13. Okt. 1873 (Bauunternehmer F, Herms).  
*BLHA Rep. 6 B Westhavelland Nr. 760*
- 4550 Lagepläne und Bauzeichnungen 1873  
Enth. u.a.: Kolorierte Bauzeichnung zur Veränderung der Schornsteinanlage für den Amtmann Schmidt auf dem Rittergut in Rhinow, angefertigt von dem Bau-

unternehmer F. Herms (ca. 1:110, 34,5 x 43).  
*BLHA Rep. 6 B Westhavelland Karte 1/6 B (aus Nr. 760)*

**Ribbeck, Kr. Havelland**

Lit.: HOL III, 321ff. - Duncker NA II, 503ff.

- 4551 Handkarte der Rittergutsforst Ribbeck, nach der Goedeckschen Karte von 1906 auf den Waldzustand vom 1. Juli 1921 berichtigt und kopiert von Oberförsterkandidat Valentin (Druck Bogdan Gisevius, 1:10000, 65 x 91) 1921  
Enth. u.a.: Gebäudelage von Ribbeck mit Kirche, Schloss und Schlosspark.  
*BLHA Rep. 37 Ribbeck Karte 1 A*
- 4552 Genehmigung von Neubauten im Kreise Westhavelland im Jahre 1835 1835 - 1836  
Bd 19  
Enth. u.a.: Situationsplan von einem Teil des Gutes des Herrn von Ribbeck zum Neubau eines Treibhauses als Anbau am herrschaftlichen Wohnhaus, 2. Dez. 1834 (Zimmermeister Sittel).  
*BLHA Rep. 6 B Westhavelland Nr. 744*
- 4553 Genehmigungen von Neubauten im Kreise Westhavelland im Jahre 1839 1838 - 1840  
Enth. u.a.: Maßstabsgerechter Situationsplan von einem Teil des Wirtschaftshofes des Ritterguts Ribbeck zum Neubau eines Stalles, 8. Okt. 1839 (Zimmermeister Sittel).  
*BLHA Rep. 6 B Westhavelland Nr. 746*
- 4554 Genehmigungen von Neubauten im Kreise Westhavelland im Jahre 1845 1845 - 1846  
Enth. u.a.: Maßstabsgerechter Situationsplan von Wirtschaftsgebäuden auf dem Rittergut Ribbeck zum Neubau eines Stalls, 24. Sept. 1845 (Zimmermeister Sittel).  
*BLHA Rep. 6 B Westhavelland Nr. 749*
- 4555 Genehmigung von Neubauten im Kreise Westhavelland im Jahre 1851 1851  
Enth. u.a.: Maßstabsgerechter Situationsplan von einem Teil der Wirtschaftsgebäude auf dem Rittergut Ribbeck zum Neubau eines Eisbehälters, 14. Okt. 1857 (Zimmermeister Sittel jun.).  
*BLHA Rep. 6 B Westhavelland Nr. 754*
- 4556 Genehmigung von Neubauten im Kreise Westhavelland im Jahre 1855 1854 - 1859  
Enth. u.a.: Maßstabsgerechter Situationsplan von einem Teil der Wirtschaftsgebäude des Ritterguts Ribbeck zum Neubau eines Pferdestalles, 22. Juni 1857 (Zimmermeister Sittel jun.).  
*BLHA Rep. 6 B Westhavelland Nr. 756*
- 4557 Genehmigung von Neubauten im Kreise Westhavelland in den Jahren 1859-1863 1859 - 1863  
Enth. u.a.: Maßstabsgetreuer Situationsplan von einem Teil der Wirtschaftsgebäude des Ritterguts Ribbeck zum Bau eines neuen Stalls, 29. Juni 1863 (Zimmermeister Wilhelm Sittel jun.).  
*BLHA Rep. 6 B Westhavelland Nr. 757*

- 4558 Genehmigung von Neubauten im Kreise Westhavelland in den Jahren 1869-1872 1869 - 1872  
 Enth. u.a.: Maßstabsgetreuer Situationsplan eines Teils der Wirtschaftsgebäude auf dem Rittergut Ribbeck zum Bau eines neuen Stalles, 28. Dez. 1869 (Zimmermeister Wilh. Sittel und Maurermeister C.F. Grell).  
*BLHA Rep. 6 B Westhavelland Nr. 759*
- 4559 Bodenreformangelegenheiten in den Gemeinden des Kreises Westhavelland: 1947  
 Ribbeck, Schloss  
 Enth. u.a.: Bauzeichnungen.  
*BLHA Rep. 238 Bodenkulturamt Neuruppin Nr. 330*

### Ribbeck, Kr. Oberhavel

Lit.: HOL VIII, 811ff.

- 4560 Wiederaufbau des abgebrannten Vorwerks Ribbeck und Remissionsgesuch der Beamten 1776 - 1778  
*BLHA Rep. 2 Kurmärkische Kammer D Nr. 5044*

### Rieben, Kr. Potsdam-Mittelmark

Lit.: HOL V, 362f.

- 4561 Übergabe des Amtes Saarmund an den Amtsrat Treplin und den Oberamtmann Muth 1733 - 1773  
 Enth. u.a.: Inventare des Amtsvorwerks Rieben.  
*BLHA Rep. 2 Kurmärkische Kammer D Nr. 16951*

### Riesdorf, Kr. Teltow-Fläming

Lit.: HOL X, 425ff.

- 4562 Karte der Feldmark Riesdorf, kopiert von der Brouillonkarte von Peguilhen, 1829, durch Hilrich (1:4000) (1829)  
 Enth. u.a.: Gutslage.  
*BLHA Rep. 24 Jüterbog-Luckenwalde Karte 139 G*

### Rietz bei Treuenbrietzen, Kr. Potsdam-Mittelmark

Lit.: HOL V, 365ff.

- 4563 1. Reinkarte der Feldmark Rietz, 1844 (1:3000) 1844  
 Enth. u.a.: Gutslage.  
*BLHA Rep. 24 Zauch-Belzig Karte 237 G*
- 4564 Baupolizei im Gutsbezirk Rietz 1832 - 1874  
 Enth. u.a.: Maßstabgerechte Situationspläne von Wohn- und Wirtschaftsgebäuden auf dem Rittergut Rietz: Neue Brennerei, 4. Juli 1839 und 27 Juli 1839

(Maurermeister F. Dalichow). - Anbau am Seitengebäude der Brennerei, 27. Juni 1840 (Maurermeister Henold ?).  
*BLHA Rep. 37 Rietz bei Treuenbrietzen Nr. 7*

### **Rietz Neuendorf, Kr. Oder-Spree**

Lit.: HOL IX, 222

- 4565 Lageplan des Gutes Rietz Neuendorf, angefertigt von Sch., 3. Febr. 1943 (Blau-  
pause, 29,7 x 42) 1943  
Enth. u.a.: Gebäudelagen mit Beschreibung.  
*BLHA Rep. 55 F Beeskow-Storkow Karte 10 C*
- 4566 Bauangelegenheiten und Baubeschwerden im Kreise Beeskow-Storkow  
Bd 2 1896 - 1925  
Enth. u.a.: Statistische Berechnung und Skizzen des Wandträgers zum Neubau  
des Herrenhauses von Rietz Neuendorf, 13. Mai 1925  
*BLHA Rep. 2 A Regierung Potsdam I Hb Nr. 1527*

### **Rietzneuendorf, Kr. Dahme-Spreewald**

Lit.: HOLNL I, 109f. - Houwald V, 346ff.  
Siehe auch: 2299

- 4567 Karte des Rittergutes Rietzneuendorf, aufgenommen von George, 1822, revidiert  
und verbessert von C. Clauss, 1855 (1:4000) 1822, 1855  
Enth. u.a.: Gutslage.  
*BLHA Rep. 24 Luckau Karte 131 G*
- 4568 Maßnahmen zur Durchführung der Bodenreform in den Gemeinden des Kreises  
► 26 Luckau: Rietzneuendorf 1945 - 1951  
Enth. u.a.: Zeichnungen des Schlosses. - Kostenanschläge für den Schlossumbau.  
*BLHA Rep. 208 Ministerium für Land- und Forstwirtschaft Nr. 884*

### **Ringewalde, Kr. Märkisch-Oderland**

Lit.: HOL VI, 447ff.

- 4569 Reinkarte der Feldmark Ringewalde (1:2500) ca. 1840  
Enth. u.a.: Gutslage mit herrschaftlichem Garten.  
*BLHA Rep. 24 Oberbarnim Karte 53 G*

### **Ringewalde, Kr. Uckermark**

Lit.: HOL VIII, 814ff. - Duncker NA II, 507ff.

- 4570 Karte der zur Herrschaft Ringewalde gehörigen Güter Ringewalde, Poratz,  
Ahlimbswalde, Louisenhof, Julianenhof und Berg Mühl, Lichtpause der Karte von

- 1770, angefertigt von Bauinspektor Schwadke (56,5 x 29,5) 1770, um 1930  
 Enth. u.a.: Gebäudelage Ringenwalde.  
*BLHA Rep. 37 Ringenwalde Karte 2 B*
- 1571 Neubau des abgebrannten Ochsen- und Pferdestalls zu Ringenwalde 1894 - 1895  
*BLHA Rep. 37 Ringenwalde Nr. 140*
- 4572 Schlossparkmelioration und Brunnenanlage 1922 - 1933  
*BLHA Rep. 37 Ringenwalde Nr. 22*
- 4573 Bau eines Brunnens mit Pumpenanlage im Schloss Ringenwalde 1933 - 1935  
*BLHA Rep. 37 Ringenwalde Nr. 23*

### Rittgarten, Kr. Uckermark

Lit.: HOL VIII, 818ff.

- 4574 Karte der von Arnimschen Güter Rittgarten und Augustfeld, nach katasteramtlichen  
 Unterlagen angefertigt und eingeteilt von Landmesser und Kulturtechniker Schäfer,  
 Aug. 1926 (Fragment, vergr. Fotoabzug, 1:5000, 76,5 x 58) 1926  
 Enth. u.a.: Gebäudelage von Rittgarten mit Gut und Gutsпарк.  
*BLHA Rep. 37 Rittgarten und Augustfelde Karte 1 A*

### Rocher, Kr. Oder-Spree

Lit.: HOL IX, 222f.

Siehe auch: 5361-5363, 5366 und 5396

- 4575 Situationspläne und Skizzen der Pfarre, des Amtes, der Schule und der Kirche  
 in Trebatsch und Sabrodt 1866 - 1928  
 Enth. u.a.: Skizzen (Profile und Grundrisse mit Nutzungsangaben) der Gebäude  
 des Vorwerks Rocher: Scheunen, Ställe.  
*BLHA Rep. 37 Königs Wusterhausen, Hofbauamt Nr. 12*
- 4576 Einzelne Schriftstücke über Bauangelegenheiten und Instandsetzungsarbeiten vom 1817,  
 Vorwerk Rocher im Amt zu Trebatsch 1903 - 1823  
*BLHA Rep. 37 Königs Wusterhausen, Hofbauamt Nr. 27*
- 4577 Baubestandsbücher der Domäne Trebatsch. Vorwerk Rocher. Zeichnungen  
 Bd 1 1929 - 1931  
*BLHA Rep. 2 A Regierung Potsdam III D Nr. 28581*
- 4578 Baubestandsbücher der Domäne Trebatsch. Vorwerk Rocher. Beschreibung  
 Bd 2 1929 - 1936  
*BLHA Rep. 2 A Regierung Potsdam III D Nr. 28582*
- 4579 Vorwerk Rocher. Zeichnungen 1929  
*BLHA Rep. 27 A Beeskow Nr. 93*
- 4580 Vorwerk Rocher. Beschreibungen 1825 - 1936  
*BLHA Rep. 27 A Beeskow Nr. 94*

### **Roddahn, Kr. Prignitz**

Lit.: HOL I, 743ff.

- 4581 Fundamentierung einer Scheune auf Gut Roddahn 1780  
*BLHA Rep. 37 Berlitt und Kötzlin Nr. 656*

### **Rohrlack, Kr. Ostprignitz-Ruppin**

Lit.: HOL II, 218ff.

- 4582 Bau- und Retablissemmentsangelegenheiten von Garz 1800 - 1885  
Enth. u.a.: Maßstabsgerechter Situationsplan von Wohn- und Wirtschaftsgebäuden auf dem Rittergut Rohrlack zum Bau eines neuen Stalls, zum Vorgang vom 11. Apr. 1827.  
*BLHA Rep. 6 B Ruppin Nr. 1078*
- 4583 Bauangelegenheiten von Rohrlack 1816 - 1876  
Enth. u.a.: Teilweise maßstabsgerechte Situationspläne von Wohn- und Wirtschaftsgebäuden auf dem Rittergut Rohrlack: Abbau eines Stalls auf dem Wirtschaftshof, 17. Mai 1836; Scheune hinter der Schäferei, 1. Apr. 1837; Verlagerung einer Scheune, 29. Apr. 1850; Anbau an einem Stallgebäude, 23. März 1870 (Zimmermeister Sittel). - Neuer Stall, 18. Juli 1846. - Neuer Torfschuppen, 15. Juli 1856. - Neuer Stall, 1. Aug. 1868; neuer Backofen, 14. Sept. 1872 (Maurermeister Müller).  
*BLHA Rep. 6 B Ruppin Nr. 1161*

### **Roitz, Kr. Spree-Neisse**

Lit.: HOLNL II, 146f. - Houwald I, 147ff.

- 4584 Verpachtete Flächen des Rittergutes Roitz, eingezeichnet in die Handkarte vom Gutsbezirk Roitz. Kartenblatt 1 (kol., ca. 1:4000, 72 x 58,5) 1920  
Enth. u.a.: Gebäudelage Roitz mit Gutsanlage.  
*BLHA Rep. 37 Roitz Karte 1 A*

### **Rosengarten (seit 1947 Frankfurt/Oder)**

Lit.: HOL VII, 372ff.

- 4585 Erweiterung und Revision der Kartoffelstärkefabrik des Rittergutsbesitzers Ihlefeldt in Rosengarten 1866 - 1873  
Enth. u.a.: Pläne des Ritterguts Rosengarten: Maßstabsgerechte Situationspläne von den Wirtschaftsgebäuden, zum Vorgang vom 4. März 1866. - Profil von der Kesselmauerung, 4. März 1866. - Profil und Grundriss (teilweise mit Nutzungsangaben) von dem Fabrikgebäude, zum Vorgang vom 4. März 1866.  
*BLHA Rep. 6 B Lebus Nr. 646*

**Rosenthal (seit 1920 Berlin)**

Lit.: HOL VI, 450ff.

Siehe auch: 713 und 4105

- 4586 Bau beim Vorwerk Rosenthal 1720 - 1732  
 Enth. u.a.: Plan vom Rosenthalischen Vorwerk, 1722 (fol. 11).  
*BLHA Rep. 2 Kurmärkische Kammer B Nr. 1584*
- 4587 Reparaturen auf dem Vorwerk Rosenthal 1771 - 1777  
 Enth. u.a.: Zeichnung zum Wiederaufbau des auf dem Vorwerk Rosenthal mit  
 Rohrdach gedeckten, eingestürzten Viehstalles, 1775 (fol. 79).  
*BLHA Rep. 2 Kurmärkische Kammer B Nr. 1585*
- 4588 Bauten und Reparaturen beim Amt Niederschönhausen und seinen Vorwerken 1799 - 1803  
 Enth. u.a.: Zeichnung zum Bau eines neuen Federviehstalles auf dem Vorwerk  
 Rosenthal, 1797 (fol. 107).  
*BLHA Rep. 2 Kurmärkische Kammer B Nr. 1564*
- 4589 Protokoll von der Übergabe des Vorwerks Rosenthal 1726 - 1733  
 Enth. u.a.: Inventar.  
*BLHA Rep. 2 Kurmärkische Kammer D Nr. 14699*
- 4590 Inventar vom Vorwerk Rosenthal 1791  
*BLHA Rep. 7 Niederschönhausen Nr. 436*
- 4591 Etablierung von 2 Kolonistenfamilien aus Böhmen auf der Fasanerie bei Rosenthal  
 Bd 1 1770 - 1792  
 Enth. u.a.: Maßstabsgetreue, kolorierte Karte von der Fasanerie zwischen der  
 Rosenthalischen und der Lebarschen Feldmark, vermessen durch Netcke, 1770.  
*BLHA Rep. 2 Kurmärkische Kammer D Nr. 14796*

**Rosenthal, Kr. Teltow-Fläming**

Lit.: HOL X, 444ff.

Siehe auch: 1366-1368, 1370, 1395 und 1404

- 4592 Verpachtung des Vorwerks Rosenthal 1727 - 1728  
 Enth. u.a.: Inventar des Freiguts Rosenthal von 1727.  
*BLHA Rep. 7 Dahme Nr. 730*

**Roskow, Kr. Potsdam-Mittelmark**

Lit.: HOL III, 328ff. - Duncker NA II, 516ff.

- 4593 Genehmigung von Neubauten im Kreise Westhavelland im Jahre 1826  
 Bd 12 1826  
 Enth. u.a.: Situationsplan (Skizze) von Wohn- und Wirtschaftsgebäuden auf dem

- Rittergut Roskow zwecks Neubau eines Stalles, zum Vorgang vom 19. Dez. 1826.  
*BLHA Rep. 6 B Westhavelland Nr. 737*
- 4594 Genehmigung von Neubauten im Kreise Westhavelland in den Jahren 1852-1854 1851 - 1854  
 Enth. u.a.: Teilweise maßstabsgerechte Situationspläne von Wohn- und Wirtschaftsgebäuden auf dem Rittergut Roskow: neuer Stall, 17. Juli 1852. - Abbruch und Neubau mehrerer Gebäude, 6. Juli 1852 (Zimmermeister Sittel jun.).  
*BLHA Rep. 6 B Westhavelland Nr. 755*
- 4595 Genehmigung von Neubauten im Kreise Westhavelland im Jahre 1855 1854 - 1859  
 Enth. u.a.: Maßstabsgerechter Situationsplan von Wohn- und Wirtschaftsgebäuden auf dem Vorwerk Roskow zum Neubau von zwei Ställen, 10. Dez. 1857 (Zimmermeister Sittel jun.).  
*BLHA Rep. 6 B Westhavelland Nr. 756*
- 4596 Genehmigung von Neubauten im Kreise Westhavelland in den Jahren 1864-1868 1863 - 1869  
 ▶ 80 Enth. u.a.: Maßstabsgerechter Situationsplan von Wohn- und Wirtschaftsgebäuden auf dem Vorwerk Roskow: Neubau einer Scheune, 8. Apr. 1866 (Zimmermeister Wilh. Sittel jun.). - Ansicht, Grundriss und Profil eines Eiskellers, 23. Mai 1868 (H. Weigel).  
*BLHA Rep. 6 B Westhavelland Nr. 758*
- 4597 Genehmigung von Neubauten im Kreise Westhavelland in den Jahren 1869-1872 1869 - 1872  
 Enth. u.a.: Maßstabgetreue Pläne des Ritterguts Roskow: Situationsplan, Grundriss und Profil eines neuen Gewächshauses, 8. Mai 1871; Situationsplan zum Bau einer Abseite am Schafstall, Profil und Grundrisse mit Nutzungsangaben zur Errichtung eines Anbaus am Wirtschaftshaus, 12. März 1872 (Zimmermeister Wilh. Sittel und Maurermeister C.F. Grell).  
*BLHA Rep. 6 B Westhavelland Nr. 759*

### Rossow, Kr. Uckermark

Lit.: HOL VIII, 834ff.

- 4598 Inventar der Vorwerke Löcknitz, Rossow, Caselow, Woddow, Schmölln und Hohenefelde 1725  
*BLHA Rep. 7 Brüssow Nr. 283*

### Rotberg, Kr. Dahme-Spreewald

Lit.: HOL IV, 231ff.

- 4599 Bau- und Reparaturangelegenheiten der Amtsgebäude zu Rotzis [Rotberg] und Karlshof  
 Bd 1 1843 - 1855  
*BLHA Rep. 37 Königs Wusterhausen Nr. 771*

- 4600 Bauten und Reparaturen an den Amtsgebäuden zu Rotzis [Rotberg]  
Bd 1 1860 - 1891  
*BLHA Rep. 37 Königs Wusterhausen Nr. 816*
- 4601 Bd 2 1892 - 1921  
*BLHA Rep. 37 Königs Wusterhausen Nr. 817*
- 4602 *BLHA Rep. 37 Königs Wusterhausen Nr. 819* 1921 - 1926
- 4603 Neubauten auf der Domäne Rotzis [Rotberg] 1927 - 1933  
*BLHA Rep. 2 A Regierung Potsdam III D Nr. 28310*
- 4604 Sanierung der Domäne Rotzis [Rotberg]  
Bd 1 1930 - 1933  
*BLHA Rep. 2 A Regierung Potsdam III D Nr. 28297*
- 4605 Bd 2 1934 - 1937  
*BLHA Rep. 2 A Regierung Potsdam III D Nr. 28298*
- 4606 Neubau eines Wirtschaftsgebäudes auf der Domäne Rotzis [Rotberg] 1930 - 1934  
*BLHA Rep. 2 A Regierung Potsdam III D Nr. 28311*
- 4607 Inventarium der Gebäude des Amtes zu Rotzis [Rotberg], und dessen Vorwerk und vom dortigen Schützenhause von 1833 1833 - 1849  
*BLHA Rep. 37 Königs Wusterhausen, Dokumente Nr. 129*
- 4608 Taxen, Kataster und Rekapitulationen von den beim Domänenfeuerschädenverband versicherten Gebäuden der Domäne Rotzis [Rotberg] 1927 - 1933  
*BLHA Rep. 2 A Regierung Potsdam III D Nr. 28313*

### Röthehof, Kr. Havelland

Lit.: HOL III, 325f.

- 4609 Bauten in Markau 1820 - 1872  
Enth. u.a.: Teilweise maßstabgerechte Situationspläne von Wohn- und Wirtschaftsgebäuden auf dem Vorwerk Röthehof: Neue Scheune, 11. Apr. 1838 (Zimmermeister Kluge). - Neue Scheune, 28. Jan. 1864 (Zimmermeister Wilhelm Sittel). - Neues zweigeschossiges Jagdschloss mit Treppenturm und Stall, 21. Jan. 1867 (Maurermeister Steffen ?). - Profil und Grundriss mit Nutzungsangaben des neuen Arbeiterhauses beim Jagdschloss, 15. März 1872 (Zimmermeister Kluge und Maurermeister C.F. Grell & Co.).  
*BLHA Rep. 6 B Osthavelland Nr. 522*

### Rotzes, Rotzis, Kr. Dahme-Spreewald → Rotberg

**Rüdersdorf, Kr. Oder-Spree**

Lit.: HOL VI, 454ff.

Siehe auch: 61

- 4610 Unterhaltung sämtlicher Gebäude beim Amt und Vorwerk Klosterdorf, auch des  
Königlichen Jagdschlusses zu Rüdersdorf 1658 - 1732  
Enth. u.a.: Ansicht des neuen Amtshauses zu Rüdersdorf, 1701 (?) (fol. 97). - An-  
sicht von den Wohn- und Stallgebäuden auf dem Amt Rüdersdorf, 1701 (fol. 14  
und 15).  
*BLHA Rep. 2 Kurmärkische Kammer B Nr. 1796*
- 4611 Bauten und Reparaturen im Amt Rüdersdorf 1783 - 1788  
Bd 4  
Enth. u.a.: Zeichnungen zum Um- und Erweiterungsbau des Amtshauses Rüders-  
dorf, 1787 (fol. 100).  
*BLHA Rep. 2 Kurmärkische Kammer B Nr. 1797*
- 4612 Bd 5 1788 - 1793  
*BLHA Rep. 2 Kurmärkische Kammer B Nr. 1798*
- 4613 Bd 6 1793 - 1799  
*BLHA Rep. 2 Kurmärkische Kammer B Nr. 1800*
- 4614 Bd 7 1800 - 1803  
*BLHA Rep. 2 Kurmärkische Kammer B Nr. 1801*
- 4615 Bd 8 1804 - 1806  
Enth. u.a.: Zeichnung eines Pferde- und Schweinestalls auf dem Amt Rüdersdorf,  
1805 (fol. 128 und 129).  
*BLHA Rep. 2 Kurmärkische Kammer B Nr. 1802*
- 4616 Bd 9 1807 - 1816  
*BLHA Rep. 2 A Regierung Potsdam III D Nr. 16005*
- 4617 Bd 10 1809 - 1821  
*BLHA Rep. 2 A Regierung Potsdam III D Nr. 16006*
- 4618 Bd 11 1822 - 1826  
*BLHA Rep. 2 A Regierung Potsdam III D Nr. 16007*
- 4619 Bd 13 1834 - 1836  
*BLHA Rep. 2 A Regierung Potsdam III D Nr. 16008*
- 4620 Brand eines Teils des Vorwerks Rüdersdorf am 9. Mai 1812 und dessen Wiederauf-  
bau 1812 - 1822  
*BLHA Rep. 2 A Regierung Potsdam III D Nr. 16012*
- 4621 Nachweisung von den für die fiskalischen Bauwerke aufzuwendenden Kosten beim  
Amt Rüdersdorf 1864 - 1893  
*BLHA Rep. 2 A Regierung Potsdam III D Nr. 16009*
- 4622 Beschreibung des Amtes Rüdersdorf 1656 - 1721  
*BLHA Rep. 7 Rüdersdorf Nr. 345*

4623	Inventar des Amtes Rüdersdorf <i>BLHA Rep. 2 Kurmärkische Kammer D Nr. 15783</i>	1685
4624	Inventarverzeichnis des Amtes Rüdersdorf <i>BLHA Rep. 7 Rüdersdorf Nr. 346</i>	1685
4625	<i>BLHA Rep. 7 Rüdersdorf Nr. 347</i>	1691
4626	Verpachtung des Vorwerks Rüdersdorf Enth. u.a.: Inventare, Taxe. <i>BLHA Rep. 2 Kurmärkische Kammer D Nr. 15786</i>	1692 - 1724
4627	Inventar der Gebäude des Amtes Rüdersdorf <i>BLHA Rep. 2 Kurmärkische Kammer D Nr. 15787</i>	1701
4628	<i>BLHA Rep. 2 Kurmärkische Kammer D Nr. 15785</i>	1708
4629	Beschreibung des Amtes Rüdersdorf <i>BLHA Rep. 7 Rüdersdorf Nr. 348</i>	1710, 1723
4630	Inventar des Amtes Rüdersdorf <i>BLHA Rep. 2 Kurmärkische Kammer D Nr. 15788</i>	1738
4631	Inventar des Amtes Rüdersdorf und der Vorwerke, Gebäude und Gehege <i>BLHA Rep. 2 A Regierung Potsdam III D Nr. 15970</i>	1791 - 1818
4632	Inventar von den zu den Rüdersdorfer Amtsvorwerken gehörenden Gebäuden, Gräben und Brücken Enth. u.a.: Inventar von auf dem Amt Rüdersdorf gelegenen Gebäuden. <i>BLHA Rep. 2 A Regierung Potsdam III D Nr. 15971</i>	1827 - 1833
4633	Schule auf dem Rittergut Rüdersdorf <i>BLHA Rep. 27 A Niederbarnim-Teltow Nr. 11</i>	1926
4634	Verkauf des verschuldeten Kruges zu Herzfelde und Einrichtung der Brauerei beim Amt Rüdersdorf <i>BLHA Rep. 2 Kurmärkische Kammer D Nr. 16258/1</i>	1727 - 1730

**Rudow (seit 1920 Berlin)**

Lit.: HOL IV, 233ff.

Siehe auch: 17

4635	Beschwerde der Gemeinde Rudow über das Amt wegen Forderung der Anfuhr der Baumaterialien nach Rudow <i>BLHA Rep. 2 Kurmärkische Kammer D Nr. 10775</i>	1774 - 1777
------	---	-------------

**Rudow, Kr. Prignitz**

Lit.: HOL I, 764f.

4636	Amts- und Vorwerksgebäude im Amt Eldenburg-Lenzen Enth. u.a.: Zeichnung zur Scheune auf dem Vorwerk Rudow im Amt Eldenburg, angefertigt von Buchholz, 1793 (fol. 95). <i>BLHA Rep. 2 Kurmärkische Kammer B Nr. 638</i>	1793 - 1794
------	--	-------------

**Ruhleben (seit 1920 Berlin)**

Lit.: HOL IV, 237ff.

Siehe auch: 2823

- 4637 Veräußerung und Abtretung von Grundstücken der Domäne Ruhleben sowie der Erwerb durch Umtausch, Ankauf und Überweisung  
Enth. u.a.: Zahlreiche Karten und Pläne.  
Bd 1 1898 - 1902  
*BLHA Rep. 2 A Regierung Potsdam III D Nr. 28357*
- 4638 Bd 2 1902 - 1904  
*BLHA Rep. 2 A Regierung Potsdam III D Nr. 28358*
- 4639 Bd 3 1904 - 1907  
*BLHA Rep. 2 A Regierung Potsdam III D Nr. 28359*
- 4640 Bd 4 1907 - 1908  
*BLHA Rep. 2 A Regierung Potsdam III D Nr. 28360*
- 4641 Bd 5 1908 - 1909  
*BLHA Rep. 2 A Regierung Potsdam III D Nr. 28361*
- 4642 Bd 6 1909 - 1911  
*BLHA Rep. 2 A Regierung Potsdam III D Nr. 28362*
- 4643 Bd 7 1911 - 1912  
*BLHA Rep. 2 A Regierung Potsdam III D Nr. 28363*
- 4644 Bd 8 1912 - 1921  
*BLHA Rep. 2 A Regierung Potsdam III D Nr. 28364*
- 4645 Bd 9 1922 - 1941  
*BLHA Rep. 2 A Regierung Potsdam III D Nr. 28365*
- 4646 Von dem abgebrannten Vorwerk Ruhleben 1769 - 1771  
*BLHA Rep. 2 Kurmärkische Kammer B Nr. 2029*
- 4647 Bauten und Reparaturen im Amt Spandau  
Bd 5 1793 - 1795  
Enth. u.a.: Anschlag von dem Wiederaufbau der abgebrannten hölzernen Scheune auf dem Vorwerk Ruhleben, 1795 (fol. 207).  
*BLHA Rep. 2 Kurmärkische Kammer B Nr. 2006*
- 4648 Bauten und Reparaturen auf der Domäne Ruhleben  
Bd 1 1849 - 1864  
*BLHA Rep. 2 A Regierung Potsdam III D Nr. 18515*
- 4649 Bd 2 1865 - 1882  
*BLHA Rep. 2 A Regierung Potsdam III D Nr. 18516*
- 4650 Bd 3 1883 - 1888  
*BLHA Rep. 2 A Regierung Potsdam III D Nr. 18517*
- 4651 Bd 4 1889 - 1895  
*BLHA Rep. 2 A Regierung Potsdam III D Nr. 18518*

- 4652 Bd 5 1896  
*BLHA Rep. 2 A Regierung Potsdam III D Nr. 18519*
- 4653 Baureparaturen sowie die Erfüllung der Bauverbindlichkeiten auf der Domäne Ruhleben 1897 - 1935  
 Enth. u.a.: Plan der Domäne Ruhleben.  
*BLHA Rep. 2 A Regierung Potsdam III D Nr. 28344*
- 4654 Neubauten auf der Domäne Ruhleben 1925 - 1934  
*BLHA Rep. 2 A Regierung Potsdam III D Nr. 28343*
- 4655 Inventar von Gebäuden, Vieh, Aussaat, Haus und Ackergeräten auf dem Vorwerk Ruhleben 1726  
*BLHA Rep. 2 Kurmärkische Kammer D Nr. 17665*
- 4656 Inventar des königlichen Lusthauses, des Gartens und der Gartengebäude in Ruhleben 1726  
*BLHA Rep. 2 Kurmärkische Kammer D Nr. 17666*
- 4657 Belege zur Notatenbeantwortung über die Administrationsrechnung des Domänenvorwerks Ruhleben 1848 - 1849  
 Enth. u.a.: Inventar der Domäne Ruhleben.  
*BLHA Rep. 2 A Regierung Potsdam III D Nr. 18492*
- 4658 Baubestandsbuch der Domäne Ruhleben. Beschreibungen Bd 1 1926 - 1929  
*BLHA Rep. 2 A Regierung Potsdam III D Nr. 28340*
- 4659 Baubestandsbuch der Domäne Ruhleben. Zeichnungen Bd 2 1926  
*BLHA Rep. 2 A Regierung Potsdam III D Nr. 28341*
- 4660 Baubestandsbuch der Domäne Ruhleben. Zeichnungen Bd 3 1926  
*BLHA Rep. 2 A Regierung Potsdam III D Nr. 28342*

### Rühstädt, Kr. Prignitz

Lit.: HOL I, 766ff. - Duncker NA II, 522ff.

- 4661 Karte des Rittergutes Rühstädt, nach der von Geometer Gadow 1860/61 angefertigten Grundsteuergemarkungskarte kopiert durch Katastersupernumerar Werner, vervollständigt vom Katasteramt Wittenberge, Ziggel (kol., 1:2500, 221,5 x 142) 1882  
 Enth. u.a.: Lage des Gutes mit Gutspark.  
*BLHA Rep. 37 Rühstädt Karte 2 G*
- 4662 Torsten Foelsch (Bearb.), Chronik der Familie von Jagow auf Rühstädt, Typoskript, Groß Gottschow 1999. (1882 - 1993) 1999  
 Enth. u.a.: Abbildungen von Schloss Rühstädt (Außen- und Innenansichten). - Pläne mit Gebäudelage.  
*BLHA Rep. 37 Rühstädt Nr. 3*

**Saado, Kr. Oberspreewald-Lausitz**

Lit.: HOLNL I, 358f.- Houwald IV.2, 359ff.

- 4663 Karte des Rittergutes Saado, angefertigt von W. v. Holwede, 1832 (1:3000) 1832  
Enth. u.a.: Gebäudelage des Gutes.  
*BLHA Rep. 24 Calau Karte 103 G*

**Saarmund, Kr. Potsdam-Mittelmark**

Lit.: HOL V, 375ff.

- 4664 Bauzeichnungen des Gutes Saarmund o.J.  
*BLHA Rep. 27 A II Potsdam Nr. 601*
- 4665 Bauten und Reparaturen im Amt Saarmund 1777 - 1788  
*BLHA Rep. 2 Kurmärkische Kammer B Nr. 1912*
- 4666 *BLHA Rep. 2 Kurmärkische Kammer B Nr. 1913* 1788 - 1791
- 4667 Bauten und Reparaturen an den Amts- und Vorwerksgebäuden des Amtes Saarmund  
Bd 4 1792 - 1799  
*BLHA Rep. 2 Kurmärkische Kammer B Nr. 1914*
- 4668 Bd 5 1799 - 1804  
*BLHA Rep. 2 Kurmärkische Kammer B Nr. 1915*
- 4669 Bd 6 1805  
Enth. u.a.: Situationsplan vom Vorwerk Saarmund, 1804.  
*BLHA Rep. 2 Kurmärkische Kammer B Nr. 1916*
- 4670 Bd 7 1807 - 1824  
Enth. u.a.: Zeichnung von Bauten auf dem Amt Saarmund: Neue Brau- und Branntweinbrennerei sowie neues Back- und Schlachthaus, 1805 (fol. 28). - Neuer Schweinestall, 1805 (fol. 36). - Pläne von der derzeitigen (fol. 62) und künftigen (fol. 63) Gestalt des Amtsgehöfts, 1805. - Plan zu den Gehöften des Vorwerks Saarmund, 1805 (fol. 64).  
*BLHA Rep. 2 Kurmärkische Kammer B Nr. 1917*
- 4671 Bauten und Reparaturen im Amt Saarmund 1807 - 1824  
*BLHA Rep. 2 A Regierung Potsdam III D Nr. 17737*
- 4672 Inventar von den Vorwerksgebäuden des Amtes Saarmund 1730  
*BLHA Rep. 2 Kurmärkische Kammer D Nr. 16961*

**Sachsendorf, Kr. Märkisch-Oderland**

Lit.: HOL VII, 378ff.

- 4673 Allgemeine Meliorationsangelegenheiten  
Bd 2 1926 - 1933  
Enth. u.a.: Lageplan von Sachsendorf mit Gebäudelage des Rittergutes, Apr. 1832

- (1:4000).  
*BLHA Rep. 6 C Lebus Nr. 38*
- 4674 Bau des Vorwerks Sachsendorf 1637 - 1729  
*BLHA Rep. 2 Kurmärkische Kammer B Nr. 1150*
- 4675 Bauten und Reparaturen im Amt Sachsendorf 1782 - 1788  
*BLHA Rep. 2 Kurmärkische Kammer B Nr. 1943*
- 4676 Enth. u.a.: Grundriss und Ansicht vom Anbau am Amtshaus zu Sachsendorf, 1799 1788 - 1791  
 (fol. 166).  
*BLHA Rep. 2 Kurmärkische Kammer B Nr. 1944*
- 4677 *BLHA Rep. 2 Kurmärkische Kammer B Nr. 1945* 1792 - 1793
- 4678 *BLHA Rep. 2 Kurmärkische Kammer B Nr. 1946* 1793 - 1798
- 4679 *BLHA Rep. 2 Kurmärkische Kammer B Nr. 1947* 1798 - 1802
- 4680 *BLHA Rep. 2 Kurmärkische Kammer B Nr. 1948* 1803
- 4681 Enth. u.a.: Grundrisse mit der alten Einrichtung des Amtshauses in Sachsendorf, 1803 - 1806  
 angefertigt von Berger, 1803 (fol. 70).  
*BLHA Rep. 2 Kurmärkische Kammer B Nr. 1949*
- 4682 *BLHA Rep. 3 B Regierung Frankfurt (Oder) III D Nr. 1294* 1806 - 1814
- 4683 Inventar der Gebäude des Amtes Sachsendorf und der dazu gehörenden Vorwerke 1717 - 1732  
*BLHA Rep. 2 Kurmärkische Kammer D Nr. 17251*
- 4684 Inventare der Gebäude des Amtes Sachsendorf 1717 - 1791  
*BLHA Rep. 7 Sachsendorf Nr. 43*
- 4685 Inventar vom Amt Sachsendorf und dessen Vorwerken mit Zeichnungen einzelner Gebäude 1791  
*BLHA Rep. 2 Kurmärkische Kammer D Nr. 17253*
- 4686 Bau einer Rübenzuckerfabrik und einer Gasanstalt auf der Domäne Sachsendorf 1862 - 1872  
 Enth. u.a.: 10 Zeichnungen und Situationspläne.  
*BLHA Rep. 6 B Lebus Nr. 657*

### Sacrow (seit 1939 Potsdam)

Lit.: HOL III, 332f.

- 4687 Bauten in Sacrow 1817 - 1869  
 Enth. u.a.: Maßstabsgerechter Situationsplan von dem Herrenhaus, dem Gewächshaus und einem neuen Stall auf dem königlichen Gut zu Sacrow, 31. Jan. 1844 (Haeberlin, gegengezeichnet vom königlichen Hofbaurat Persius).  
*BLHA Rep. 6 B Osthavelland Nr. 540*
- 4688 Neubauten auf der Domäne Sacrow 1897 - 1906  
*BLHA Rep. 2 A Regierung Potsdam III D Nr. 29003*
- 4689 Veräußerung, Abtretung von Grundstücken sowie Erwerb durch Umtausch, Ankauf und Überweisung 1907 - 1911,  
 1928  
 Enth. u.a.: Historische Abhandlung über Sacrow.  
*BLHA Rep. 2 A Regierung Potsdam III D Nr. 25925*

- 4690 Verpachtung von Sacrow  
 Bd 1 1926 - 1930  
 Enth. u.a.: Bauten.  
*BLHA Rep. 2 A Regierung Potsdam III D Nr. 25926*
- 4691 Unterhaltung der Staatsgebäude und der von der Krongutsverwaltung übernommenen Gebäude und Gärten  
 Bd 2 1930 - 1931  
 Enth. u.a.: Kostenüberschlag zur Instandsetzung der Erdgeschosswohnung und der Nebengebäude von Schloss Sacrow. - Lageplan (Skizze) von Schloss Sacrow.  
*BLHA Rep. 2 A Regierung Potsdam I Hb Nr. 283*
- 4692 Bauliche Unterhaltung der staatlichen Schlösser und Gärten in und um Potsdam  
 Bd 1 1933 - 1934  
 Enth. u.a.: Grundrisse von Schloss Sacrow: Wohnungsteilung im Erdgeschoss, 9. Juli und 20. Febr. 1934 (1:100).  
*BLHA Rep. 2 A Regierung Potsdam I Hb Nr. 868*
- 4693 Privatdienstvertrag mit dem Obergartenmeister a.D. Bath in Sacrow über die Verwaltung des Parks in Sacrow 1927 - 1935  
*BLHA Rep. 2 A Regierung Potsdam III D Nr. 25935*
- 4694 Verwaltung des Parkes, des Schlosses und der Heilandskirche in Sacrow  
 Bd 1 1927 - 1928  
*BLHA Rep. 2 A Regierung Potsdam III D Nr. 25930*
- 4695 Bd 2 1929 - 1931  
*BLHA Rep. 2 A Regierung Potsdam III D Nr. 25931*
- 4696 Bd 3 1932 - 1934  
*BLHA Rep. 2 A Regierung Potsdam III D Nr. 25932*
- 4697 Bd 4 1935 - 1936  
*BLHA Rep. 2 A Regierung Potsdam III D Nr. 25933*
- 4698 Bd 5 1937 - 1940  
*BLHA Rep. 2 A Regierung Potsdam III D Nr. 25934*
- 4699 Baubestandsbuch für das Gartenmeistergehöft in Sacrow 1939  
*BLHA Rep. 2 A Regierung Potsdam I Hb Nr. 910*
- 4700 Maßnahmen zur Durchführung der Bodenreform in den Gemeinden des Kreises Stadtkreis Potsdam: Sacrow 1947 - 1951  
 Enth. u.a.: Kartenskizze des Schlosses.  
*BLHA Rep. 208 Ministerium für Land- und Forstwirtschaft Nr. 1548*
- 4701 Maßnahmen zur Durchführung der Bodenreform in den Gemeinden des Kreises Potsdam: Sacrow 1947 - 1951  
 Enth. u.a.: Drei teilkolorierte Handzeichnungen nach den Katasterkarten, Gemarkung Sacrow, Flur 1, 1945 (1:2500, fol. 25, 31, 107 und 114); darauf: Gebäudelage Schloss und Park Sacrow. - Grundrisse, Ansichten und Profile von Wohn- und Wirtschaftsgebäuden beim Schloss Sacrow, angefertigt von Baumeister W. Schmidt, 1947 (1:200): Wohngebäude mit Schule und Wirtschaftsgebäude (fol. 90). - Personalwohn-

gebäude und Wirtschaftsgebäude (fol. 91). - Schloss (fol. 92).  
*BLHA Rep. 208 Ministerium für Land- und Forstwirtschaft Nr. 1549*

### Sagritz, Kr. Dahme-Spreewald

Lit.: HOLNL I, 109f. - Houwald V, 355ff.

- 4702 Karte der Feldmark Sagritz, vermessen 1824, kopiert von Protzen u. Bilfinger, 1826  
 (1:3000) 1826  
 Enth. u.a.: Gutslage.  
*BLHA Rep. 24 Luckau Karte 135 G*
- 4703 Versicherung des Rittergutes Sagritz 1903, 1912,  
 Enth. u.a.: Beschreibung und Bewertung der Gebäude, Baulichkeiten und Zubehör- 1923 - 1935  
 stücke des Gutes, 1934. - Lagepläne, 1925-1926, 1934.  
*BLHA Rep. 55 F Luckau Nr. RG 17*

### Sallgast, Kr. Elbe-Elster

Lit.: HOLNL I, 113f. - Houwald V, 362ff.

- 4704 Verpachtung des Rittergutes Sallgast 1789 - 1805  
 Enth. u.a.: Inventar des Rittergutes Sallgast.  
*BLHA Rep. 37 Sallgast Nr. 311/1*
- 4705 Inventarium an Gebäuden beim Rittergute Sallgast, welches dem Pächter Johann  
 Erdmann Tamerberger aus Hagsel übergeben worden ist [vor 1809]  
*BLHA Rep. 37 Sallgast Nr. 311*

### Sandberg, Kr. Potsdam-Mittelmark

Lit.: HOL V, 380ff.

- 4706 Errichtung einer Branntweinbrennerei auf dem Rittergut 3. Anteils in Sandberg  
 und Kostenanschläge dazu 1658  
 Enth. u.a.: Architekturskizze.  
*BLHA Rep. 37 Wiesenburg Nr. 609*

### Sanssouci - Bildergalerie

Lit.: HOL III, 335f.

- 4707 Rechnungen über Bau- und Instandsetzungsarbeiten an Gebäuden des Parkes  
 Sanssouci bei Potsdam 1904  
 Enth. u.a.: Vorderansicht der Bildergalerie in Park Sanssouci.  
*BLHA Rep. 27 A I Potsdam Nr. 51*
- 4708 Bauliche Unterhaltung der staatlichen Schlösser und Gärten in und um Potsdam  
 Bd 14 1940 - 1941

Enth. u.a.: Zeichnungen von Fenstertürkästen für die Bildergalerie bei Schloss Sanssouci als Luftschutzmaßnahme, 24. Jan. 1941 (1:10, fol. 154).

*BLHA Rep. 2 A Regierung Potsdam I Hb Nr. 881*

- 4709 Plan des Ausbaus der Bildergalerie in Potsdam-Sanssouci zu einem Interims-Theater 1945 - 1946  
Enth. u.a.: Mehrere Baupläne der Bildergalerie.  
*BLHA Rep. 27 A I Potsdam Nr. 119*

### Sanssouci - Historische Mühle

Lit.: HOL III, 335f.

- 4710 Baugeschichte des Mühlen-Cafés auf Koppel 3 in Sanssouci 1907 - 1913  
*BLHA Rep. 27 A I Potsdam Nr. 132*
- 4711 Bauliche Unterhaltung der staatlichen Schlösser und Gärten in und um Potsdam Bd 20 1942 - 1943  
Enth. u.a.: Lageplan und Grundrisse vom Mühlenkaffee, 27. Febr. 1943 (1:200, fol. 165).  
*BLHA Rep. 2 A Regierung Potsdam I Hb Nr. 887*
- 4712 Baubestandsbuch für die Dienstwohnung im Obergeschoss des Schweizerhauses bei der Historischen Mühle in Potsdam 1930  
*BLHA Rep. 27 A I Potsdam Nr. 125*
- 4713 Baubestandsbuch für die Dienstwohnung im Erdgeschoss rechts des Mühlenhauses bei der Historischen Mühle in Potsdam 1930  
*BLHA Rep. 27 A I Potsdam Nr. 126*
- 4714 Baubestandsbuch für die Dienstwohnung im Erdgeschoss links des Mühlenhauses bei der Historischen Mühle in Potsdam 1930  
*BLHA Rep. 27 A I Potsdam Nr. 127*
- 4715 Baubestandsbuch für die Dienstwohnung im 1. Obergeschoss rechts des Mühlenhauses bei der Historischen Mühle in Potsdam 1930  
*BLHA Rep. 27 A I Potsdam Nr. 128*
- 4716 Baubestandsbuch für die Dienstwohnung im 1. Obergeschoss links des Mühlenhauses bei der Historischen Mühle in Potsdam 1930  
*BLHA Rep. 27 A I Potsdam Nr. 129*

### Sanssouci - Neue Kammern

Lit.: HOL III, 335f.

- 4717 Rechnungen, Kostenanschläge und Verhandlungen über Bau- und Instandsetzungsarbeiten an den Neuen Kammern im Revier Sanssouci in Potsdam 1926 - 1944  
*BLHA Rep. 27 A I Potsdam Nr. 117*

## Sanssouci - Neues Palais → Neues Palais

## Sanssouci - Orangerie

Lit.: HOL III, 335f.

- 4718 Rechnungen und Verhandlungen über die Instandsetzung der Wohnung des Oberbürgermeisters Rauscher im Orangeriegebäude in Potsdam-Sanssouci 1927 - 1928  
*BLHA Rep. 27 A I Potsdam Nr. 102*
- 4719 Rechnungen, Kostenanschläge, Baupläne und Verhandlungen über Bau- und Instandsetzungsarbeiten auf dem ehemaligen Schleihahnschen Grundstück im Revier Orangerie in Potsdam-Sanssouci und in Potsdam-Bornstedt, Viktoriastr. 1, 50 und 51 1928 - 1947  
*BLHA Rep. 27 A I Potsdam Nr. 100*
- 4720 Rechnungen, Kostenanschläge, Baupläne und Verhandlungen über Bau- und Instandsetzungsarbeiten am Orangeriegebäude in Potsdam-Sanssouci 1932 - 1937  
*BLHA Rep. 27 A I Potsdam Nr. 103*
- 4721 Bau- und Instandsetzungsarbeiten an Gebäuden in Sanssouci, Revier Orangerie: Orangerieterrassen, Nordischer Garten, Paradiesgarten, Sizilianischer Garten, Schloss Lindstedt 1933 - 1946  
*BLHA Rep. 27 A I Potsdam Nr. 110*
- 4722 Baubestandsbuch für die Werkwohnung im Zwischengeschoss rechts des nordwestlichen Flügels des Orangeriegebäudes im Park Sanssouci in Potsdam nach 1930  
*BLHA Rep. 27 A I Potsdam Nr. 108*
- 4723 Baubestandsbuch für die Dienstwohnung im Erdgeschoss rechts des nordwestlichen Flügels des Orangeriegebäudes im Park Sanssouci in Potsdam (Entwurf) 1933  
*BLHA Rep. 27 A I Potsdam Nr. 106*
- 4724 Baubestandsbuch für die Dienstwohnung im Erdgeschoss links des nordwestlichen Flügels des Orangeriegebäudes im Park Sanssouci zu Potsdam 1933  
*BLHA Rep. 27 A I Potsdam Nr. 107*
- 4725 Baubestandsbuch für die Dienstwohnung im Erdgeschoss des nordöstlichen Flügels des Orangeriegebäudes im Park Sanssouci bei Potsdam 1936  
*BLHA Rep. 27 A I Potsdam Nr. 104*
- 4726 Baubestandsbuch für die Dienstwohnung im Obergeschoss des nordöstlichen Flügels des Orangeriegebäudes im Park Sanssouci 1938  
*BLHA Rep. 27 A I Potsdam Nr. 105*
- 4727 Baubestandsbuch für die Dienstwohnung im Obergeschoss des nordwestlichen Flügels des Orangeriegebäudes im Park Sanssouci 1938  
*BLHA Rep. 27 A I Potsdam Nr. 109*

**Sanssouci - Römische Bäder**

Lit.: HOL III, 335f.

- 4728 Rechnungen, Kostenanschläge und Verhandlungen über Bau- und Instandsetzungsarbeiten an den Römischen Bädern im Revier Charlottenhof in Potsdam-Sanssouci 1901 - 1946  
*BLHA Rep. 27 A I Potsdam Nr. 96*

**Sanssouci - Schloss**

Lit.: HOL III, 335f.

- 4729 Plan des „Palais de Sanssouci“ (Druck) 18. Jh.  
*BLHA AKS Karte 288 A*
- 4730 Plan des Palais de Sanssouci par F.Z Saltzmann, Jardinier de Roi (Kupferstich, 87,5 x 47,8) [1770]  
*BLHA AKS Karte 279 A*
- 4731 Abschrift der Erklärung zum Saltzmannschen Plan von Sanssouci (Plan des „Palais de Sanssouci“, Kupferstich von F.Z. Saltzmann) (1772)  
*BLHA Rep. 27 A I Potsdam Nr. 234*
- 4732 Anweisungen über die Behandlung der baulichen Anlagen und Einrichtungen und Hausordnung für die Bewohner der königlichen Schlösser, Palais und Diensthäuser in Potsdam-Sanssouci 1869, 1908  
*BLHA Rep. 27 A I Potsdam Nr. 49*
- 4733 Rechnungen, Kostenanschläge, Pläne und Verhandlungen über die Erneuerung der Freitreppen vor dem Schloss Sanssouci 1932  
*BLHA Rep. 27 A I Potsdam Nr. 118*
- 4734 Bauliche Unterhaltung der staatlichen Schlösser und Gärten in und um Potsdam Bd 6 1937 - 1938  
 Enth. u.a.: Grundriss von Schloss Sanssouci wegen Verlegung der Kasse und Einrichtung einer Kleiderablage, 18. Nov. 1837 (1:100, fol. 11).  
*BLHA Rep. 2 A Regierung Potsdam I Hb Nr. 873*
- 4735 Kostenanschlag I für die baulichen Unterhaltungsarbeiten an den Schlossgebäuden in Potsdam und auf der Pfaueninsel für das Rechnungsjahr 1941 1941  
*BLHA Rep. 27 A I Potsdam Nr. 58*
- 4736 Kostenanschlag II für die baulichen Unterhaltungsarbeiten an den Schlossgebäuden in Potsdam und auf der Pfaueninsel für das Rechnungsjahr 1941 1941  
*BLHA Rep. 27 A I Potsdam Nr. 59*
- 4737 Kostenzusammenstellungen über Bau- und Instandsetzungsausgaben für Gebäude im Park Sanssouci und auf der Pfaueninsel bei Potsdam 1941 - 1945  
*BLHA Rep. 27 A I Potsdam Nr. 60*
- 4738 Baubestandsbuch für die Dienstwohnung im Obergeschoss des Küchenflügels des Schlosses Sanssouci in Potsdam 1940 - 1941  
*BLHA Rep. 27 A I Potsdam Nr. 131*

**Sanssouci - Schlosspark**

Lit.: HOL III, 335f.

- 4739 Plan des Parkes von Sanssouci, gezeichnet von Müller, gestochen von Schleuen  
(Druck) (Ende 18. Jh.)  
*BLHA AKS Karte 721 B u. Karte 722 B*
- 4740 „Die königlichen Gärten und Parkanlagen bei Potsdam“ (Druck) 1853  
*BLHA AKS Karte 280 A u. Karte 287 A*
- 4741 Karte vom Park Sanssouci (Druck 1: 5000) 1930  
*BLHA AKS Karte 286 A*
- 4742 Karte des Gartens von Sanssouci, aufgenommen von der Verwaltung der Staatlichen  
Schlösser und Gärten in Berlin (1:5000) 1939  
*BLHA AKS Karte 1537 A*
- 4743 Baugeschichte der Gebäude im Schlossrevier Charlottenhof (Abt. VI) 1890 - 1913  
Enth. u.a.: 1 Foto vom Kastellanhaus beim Schloss Sanssouci.  
*BLHA Rep. 27 A I Potsdam Nr. 94*
- 4744 Geschichtliche Nachrichten über bauliche Umgestaltungen im Revier Sanssouci 1890 - 1913  
*BLHA Rep. 27 A I Potsdam Nr. 112*
- 4745 Baugeschichte des Gartenreviers Friedenskirche 1890 - 1913  
*BLHA Rep. 27 A I Potsdam Nr. 176*
- 4746 Baugeschichte der ehemaligen Villa Liegnitz in Potsdam-Sanssouci, Gartenrevier 1890 - 1913  
*BLHA Rep. 27 A I Potsdam Nr. 184*
- 4747 Geschichtliche Nachrichten über bauliche Umgestaltungen an den Fontänen und  
den dazugehörigen maschinellen Anlagen des Parks Sanssouci, des Neuen Gartens  
und der Pfaueninsel 1890 - 1913  
*BLHA Rep. 27 A I Potsdam Nr. 228*
- 4748 Geschichtliche Nachrichten über bauliche Umgestaltungen und Neuausführungen  
im Gartenrevier: Umhüllungen der Mamorbildwerke im Park von Sanssouci 1890 - 1913  
*BLHA Rep. 27 A I Potsdam Nr. 233*
- 4749 Baugeschichte der Gebäude im Bereich der Gartenintendantur in Potsdam 1902 - 1913  
*BLHA Rep. 27 A I Potsdam Nr. 173*
- 4750 Die vom Amt Bornstedt für den königlichen Lustweinberg eingezogenen 2 Wein-  
berge 1744 - 1748  
*BLHA Rep. 7 Bornstedt Nr. 66*
- 4751 Erweiterung der königlichen Fasanerie und die dazugezogenen Äcker von den  
Kossäten zu Eiche und Bornstedt und die ihnen dafür zugebilligte Entschädigung 1786  
*BLHA Rep. 7 Bornstedt Nr. 68*
- 4752 Kauf des Weinbergs der Erben des Gastwirts Johann Friedrich Vogel in Potsdam 1819,  
bei dem Schloss Sanssouci durch das königliche Hofmarschallamt 1828 - 1835  
*BLHA Rep. 7 Potsdam Nr. 946*
- 4753 Baujournal über den Fontänenbau zu Sanssouci 1840 - 1843  
*BLHA Rep. 2 A Regierung Potsdam I Hb Nr. 699*

- 4754 Anschläge und Erläuterungsbericht über die Regulierung des Wasserstandes in den Gärten von Sanssouci 1843  
*BLHA Rep. 2 A Regierung Potsdam III D Nr. 15882*
- 4755 Berichte über Neubauten und bauliche Umgestaltungen im Melonerie-, Marly- und Ananasrevier und auf dem ehemaligen Thönschen Grundstück in Potsdam Sanssouci 1890 - 1913  
*BLHA Rep. 27 A I Potsdam Nr. 174*
- 4756 Bauliche Umgestaltung in den Gartenbaurevieren: Hofgarten-Direktion, ehemaliges Gartenkassenhaus und Schirrhof 1890 - 1917  
*BLHA Rep. 27 A I Potsdam Nr. 175*
- 4757 Aufstellung über bauliche Veränderungen am ehemaligen Meiereigebäude im Gartenrevier von Sanssouci in der Zeit von 1896-1912 nach 1912  
*BLHA Rep. 27 A I Potsdam Nr. 177*
- 4758 Kostenanschlag zu Instandsetzungsarbeiten an Gebäuden in Potsdam-Sanssouci durch das Hochbauamt I in Potsdam 1929 - 1934  
*BLHA Rep. 27 A I Potsdam Nr. 54*
- 4759 Anlage einer Dampfmaschine der Tuchfabrikanten Helsehe und Lengercke für eine Dampfwalkmühle 1832 - 1841  
 Enth. u.a.: Verhandlungen über den Bau des Maschinenhauses für die Fontänenanlage in Sanssouci. - Plan der Röhrenleitung.  
*BLHA Rep. 2 A Regierung Potsdam I Hb Nr. 698*
- 4760 Kostenanschläge und Pläne zum Neubau eines Orangerhauses in der Neuen Gärtnerei Sanssouci, Maulbeeralle 2-3 in Potsdam 1938  
*BLHA Rep. 27 A I Potsdam Nr. 213*
- 4761 Bauliche Unterhaltung der staatlichen Schlösser und Gärten in und um Potsdam Bd 7 1938  
 Enth. u.a.: Situationsplan, Profil und Grundriss des neuen Pferdestalls, 5. Mai 1938 (1:2000, fol. 34). - Grundriss vom Kavaliershaus bei der Friedenskirche wegen Ausbau eines Badezimmers, 14. Dez. 1938 (1:100, fol. 253).  
*BLHA Rep. 2 A Regierung Potsdam I Hb Nr. 874*
- 4762 Bd 8 1938 - 1939  
 Enth. u.a.: Maßstabsgerechte Ansicht vom Mittelbau der Fasanerie, o.D. (fol. 279).  
*BLHA Rep. 2 A Regierung Potsdam I Hb Nr. 875*
- 4763 Bd 16 1940 - 1941  
 Enth. u.a.: Querschnitt der großen Fontäne im Park Sanssouci und vom Wasserbehälter auf dem Ruinenberg bei Sanssouci, 4. Juni 1941 (1:20, fol. 27 und 28a). - Plan von Park Sanssouci zwecks Anlage von Luftschutzräumen, 15. Juli 1941 (1:2.500, fol. 136).  
*BLHA Rep. 2 A Regierung Potsdam I Hb Nr. 883*
- 4764 Bd 21 1943  
 Enth. u.a.: Situationsplan, Profil und Grundrisse des neuen Pferdestalls, zum Vor-

- gang vom 15. Mai 1943 (1:2000, fol. 183).  
*BLHA Rep. 2 A Regierung Potsdam I Hb Nr. 888*
- 4765 Kostenzusammenstellungen und Verhandlungen mit der Verwaltung der ehemaligen Staatlichen Schlösser und Gärten über Instandsetzungsarbeiten an Baulichkeiten in Potsdam-Sanssouci 1946 - 1950  
*BLHA Rep. 27 A I Potsdam Nr. 63*
- 4766 Rechnungen und Wertanschläge für Bau- und Instandsetzungsarbeiten an Gebäuden des Parkes Sanssouci in Potsdam 1903 - 1915  
*BLHA Rep. 27 A I Potsdam Nr. 50*
- 4767 Rechnungen, Kostenanschläge, Baupläne und Verhandlungen über Bau- und Instandsetzungsarbeiten an den Wasserwerksanlagen in Potsdam-Sanssouci 1932 - 1949  
*BLHA Rep. 27 A I Potsdam Nr. 55*
- 4768 Rechnungen, Kostenanschläge, Verträge und Photographien über Bau- und Instandsetzungsarbeiten am Japanischen Haus und am Wächterhaus im Revier Sanssouci in Potsdam  
 Bd 1 1903 - 1937  
*BLHA Rep. 27 A I Potsdam Nr. 113*
- 4769 Bd 2 1937 - 1942  
*BLHA Rep. 27 A I Potsdam Nr. 114*
- 4770 Rechnungen, Kostenanschläge, Pläne und Verhandlungen über Bau- und Instandsetzungsarbeiten an Gebäuden im Revier Sanssouci-Süd, beim Kavalierhaus und bei der Friedenskirche 1928 - 1949  
*BLHA Rep. 27 A I Potsdam Nr. 133*
- 4771 Rechnungen, Kostenanschläge, Baupläne und Verhandlungen über Bau- und Instandsetzungsarbeiten an den Gebäuden der ehemaligen Gartendirektion und dem Gartenkassenhaus im Revier Sanssouci-Süd 1931 - 1949  
*BLHA Rep. 27 A I Potsdam Nr. 134*
- 4772 Rechnungen, Kostenanschläge, Baupläne und Verhandlungen über Bau- und Instandsetzungsarbeiten an den Gärtnereien im Park Sanssouci bei Potsdam 1933 - 1949  
*BLHA Rep. 27 A I Potsdam Nr. 212*
- 4773 Rechnungen über Bau- und Instandsetzungsarbeiten an Gebäuden des Parkes Sanssouci bei Potsdam 1904  
*BLHA Rep. 27 A I Potsdam Nr. 51*
- 4774 Baubestandsbuch für die Dienstwohnung im Wächterhaus beim Japanischen Haus im Park Sanssouci in Potsdam 1930  
*BLHA Rep. 27 A I Potsdam Nr. 115*
- 4775 Baubestandsbuch für die Dienstwohnung im Erdgeschoss des Kavalierhauses beim Schloss Sanssouci in Potsdam 1930  
*BLHA Rep. 27 A I Potsdam Nr. 120*
- 4776 *BLHA Rep. 27 A I Potsdam Nr. 121* 1934

4777	Baubestandsbuch für die Dienstwohnung im Obergeschoss des Kavalierhauses beim Schloss Sanssouci in Potsdam <i>BLHA Rep. 27 A I Potsdam Nr. 122</i>	1928, 1930, 1934
4778	<i>BLHA Rep. 27 A I Potsdam Nr. 123</i>	1934
4779	<i>BLHA Rep. 27 A I Potsdam Nr. 124</i>	1941
4780	Baubestandsbuch für die Dienstwohnung im Erdgeschoss des süd-östlichen Teils des Kavalierhauses bei der Friedenskirche Sanssouci-Süd <i>BLHA Rep. 27 A I Potsdam Nr. 135</i>	1940
4781	Baubestandsbuch für die Werkwohnung im Wohnhaus auf dem Weinberg beim Schloss Sanssouci in Potsdam <i>BLHA Rep. 27 A I Potsdam Nr. 130</i>	1940
4782	Baubestandsbuch für die Dienstwohnung im Kutschenhaus beim ehemaligen Gartenhaus in Sanssouci bei Potsdam <i>BLHA Rep. 27 A I Potsdam Nr. 178</i>	1926, 1927
4783	Baubestandsbuch für die Werkwohnung im nördlichen Teil des ehemalige Hofgärtnerwohnhauses im Melonerie-Revier in Sanssouci <i>BLHA Rep. 27 A I Potsdam Nr. 179</i>	1927
4784	Baubestandsbuch für die Werkwohnung im ehemaligen Hofgärtnerhaus des Melonerie-Reviers in Sanssouci <i>BLHA Rep. 27 A I Potsdam Nr. 180</i>	1927
4785	Baubestandsbuch für die östliche Werkwohnung im Gehilfenwohnhaus des Melonerie-Reviers in Sanssouci <i>BLHA Rep. 27 A I Potsdam Nr. 181</i>	1927
4786	Baubestandsbuch für die westliche Werkwohnung im Gehilfenwohnhaus des Melonerie-Reviers in Sanssouci <i>BLHA Rep. 27 A I Potsdam Nr. 182</i>	1927
4787	Baubestandsbuch für die Werkwohnung im Gehilfenwohnhaus des Marly-Reviers in Sanssouci <i>BLHA Rep. 27 A I Potsdam Nr. 183</i>	1927, 1932
4788	Baubestandsbuch für die Dienstwohnung im Erdgeschoss - Südflügel - des ehemaligen Gartenkassenhauses in Potsdam-Sanssouci <i>BLHA Rep. 27 A I Potsdam Nr. 187</i>	1839 - 1840
4789	Baubestandsbuch für die Werkwohnung im östlichen Teil des ehemaligen Persiuschen Wohnhauses in Potsdam-Sanssouci, Maubeerallee 1 <i>BLHA Rep. 27 A I Potsdam Nr. 204</i>	1929
4790	Baubestandsbuch für die Werkwohnung im westlichen Teil des ehemaligen Persiuschen Wohnhauses in Potsdam-Sanssouci, Maubeerallee 1 <i>BLHA Rep. 27 A I Potsdam Nr. 205</i>	1929
4791	Baubestandsbuch für die Dienstwohnung im ehemaligen Hofgärtnerhaus in Sanssouci, Maubeerallee 2 <i>BLHA Rep. 27 A I Potsdam Nr. 206</i>	1929

- 4792 Baubestandsbuch für die Werkwohnung im Erdgeschoss des Stallgebäudes in Sanssouci, Maubeerallee 3 1929  
*BLHA Rep. 27 A I Potsdam Nr. 207*
- 4793 Baubestandsbuch für die Werkwohnung im Obergeschoss des Stallgebäudes in Sanssouci, Maubeerallee 3 1927, 1929  
*BLHA Rep. 27 A I Potsdam Nr. 208*
- 4794 Baubestandsbuch der Wohnung im Aussichtsturm auf dem Ruinenberg bei Potsdam 1929  
*BLHA Rep. 27 A I Potsdam Nr. 229*

**Saßleben, Kr. Oberspreewald-Lausitz**

Lit.: HOLNL I, 361f.- Houwald IV.2, 372ff.

- 4795 Reinkarte der Feldmark Saßleben, gezeichnet von L. Koch jun., 1848 (1:3000) 1848  
Enth. u.a.: Lage von Schloss und Park.  
*BLHA Rep. 24 Calau Karte 109 G*

**Satzkorn, Kr. Potsdam-Mittelmark**

Lit.: HOL III, 336ff.

- 4796 2. Reinkarte der Feldmark Satzkorn, angefertigt von Gütschow, 1847 (1:3000) 1847  
Enth. u.a.: Gutslagen.  
*BLHA Rep. 24 Osthavelland Karte 105 G*
- 4797 Bauten in Satzkorn 1839 - 1872  
Enth. u.a.: Überwiegend maßstabsgetreue Situationspläne von Wohn- und Wirtschaftsgebäuden auf dem Rittergut Satzkorn: Neue Ställe, zum Vorgang vom 16. Apr. 1840. - Neues Wagenhaus, 20. März 1843, 12. Apr. 1845, 23. Febr. 1851 (Zimmermeister Sittel). - Neubau und Umsetzung von Scheunen, 23. Febr. 1851; neuer Kuhstall, 25. Jan. 1854; neues Wirtschaftshaus, 4. Juni 1856; Abbruch und Neubau einer Scheune, 4. Jan. 1861 (Zimmermeister Sittel jun.). - Neuer Stall, 17. Febr. 1856. - Anbau an einer Scheune, 14. Apr. 1860.  
*BLHA Rep. 6 B Osthavelland Nr. 543*
- 4798 Schadenfeuer im Kreise Osthavelland 1936 - 1943  
Enth. u.a.: Lageplan mit Schloss und Hof Satzkorn, zum Vorgang vom 26. Okt. 1936.  
*BLHA Rep. 2 A Regierung Potsdam I Hb Nr. 2178*

**Sauen, Kr. Oder-Spree**

Lit.: HOL IX, 228ff.

- 4799 Wirtschaftskarte des Rittergutes Sauen, angefertigt von Geometer Danz (kol., 1:10000, 42 x 50,5) 1914

Enth. u.a.: Gebäudelage Gutshof und Schäferei.

*BLHA Rep. 37 Sauen Karte 1 B*

- 4800 Lageplan des Rittergutes Sauen, um 1924 (Federzeichnung mit farbigen Einträgen, 42 x 32,5) um 1924

Enth. u.a.: Gebäudelagen mit Beschreibung.

*BLHA Rep. 55 F Beeskow-Storkow Karte 12 B*

### Schacksdorf, Kr. Elbe-Elster

Lit.: HOLNL I, 115

Siehe auch: 1693

- 4801 Revision des Amtsgroßvorwerks Schacksdorf und Feststellung der Kriegsschäden (1810),  
1814 - 1817  
*BLHA Rep. 7 Finsterwalde Nr. 189*

### Scharfenberg, Kr. Ostprignitz-Ruppin

Lit.: HOL I, 784f.

Siehe auch: 2034 und 5693

- 4802 Grundrisse von Amtsgehöften, Vorwerken und Schäfereien in den Kurmärkischen Ämtern (Ende 18. Jh.)  
Enth. u.a.: Vorwerk Scharfenberg (fol. 5).  
*BLHA Rep. 2 Kurmärkische Kammer Karte 94 C*
- 4803 Bau eines neuen Vorwerks im Scharfenberg 1804 - 1823  
*BLHA Rep. 7 Goldbeck-Wittstock Nr. 532*
- 4804 Wiederherstellung eines Pumpenbrunnens auf dem zum Amt Wittstock gehörigen neuen Vorwerk Scharfenberg 1821 - 1823  
*BLHA Rep. 27 A Wittstock Nr. 50*

### Scharfenbrück, Kr. Teltow-Fläming

Lit.: HOL X, 457ff

Siehe auch: 2825

- 4805 Karte vom Elsenbruch beim Vorwerk Scharfenbrück, vermessen durch J[ohann] C[hristian] Grund[t], 1727 (kol., ca. 1:5000, 59 x 45) 1727  
Enth. u.a.: Gebäudelage Vorwerk Scharfenbrück mit Brauhaus.  
*BLHA Rep. 7 Zinna Karte 2 (aus Nr. 2)*
- 4806 Neubauten in Scharfenbrück 1829 - 1868  
Enth. u.a.: Situationspläne des Vorwerks Scharfenbrück: Maßstabsgerechter Plan von Wohn- und Wirtschaftsgebäuden, 18. Apr. 1843. - Neubau abgebrannter Wirtschaftsgebäude, 28. März 1865. - Profil und Grundrisse eines neuen Wohnhauses, zum Vorgang vom 6. März 1867. - Plan zwecks Neubau des Wohnhauses, im Febr. 1867.  
*BLHA Rep. 6 B Jüterbog-Luckenwalde Nr. 428*

**Schenkenberg, Kr. Uckermark**

Lit.: HOL VIII, 856ff.

- 4807 Einbeziehung von Gebäuden nichtbäuerlichen Charakters aus dem Bodenfonds in das Volkseigentum 1951  
 Enth. u.a.: Karte des Gemeindebezirks Schenkenberg, Gemarkung Schenkenberg Nr. 111, Flur 1 (1:4000, fol. 4); darauf: Lage des ehemaligen Gutshauses und des Parks.  
*BLHA Rep. 208 Ministerium für Land- und Forstwirtschaft Nr. 242*

**Schenkendöbern, Kr. Spree-Neiße**

Lit.: HOLNL II, 253 - Houwald VI, 274ff.

- 4808 Karte der Feldmark Schenkendöbern, 1828 (1:3000) 1828  
 Enth. u.a.: Gutslage.  
*BLHA Rep. 24 Guben Karte 4 G*

**Schenkendorf bei Golßen, Kr. Dahme-Spreewald**

Lit.: HOLNL I, 117f. - Houwald V, 372ff.

- 4809 Karte der Ländereien der Kossäten zu Schenkendorf, gemessen 1854, kopiert von Klein, 1856 (1:2500) 1856  
 Enth. u.a.: Gutslage.  
*BLHA Rep. 24 Luckau Karte 139 G*
- 4810 Schenkendorf. Lageplan des Rittergutes, 1929 (kol. Federzeichnung, 20,5 x 32,2) 1929  
 Enth. u.a.: Lage der Wohn- und Wirtschaftsgebäude mit Funktionsbeschreibung. - Gutshaus. - Gutsgarten.  
*BLHA Rep. 55 F Luckau Karte 18 C, Karte 19 C und Karte 20 C*
- 4811 Schenkendorf. Lageplan des Rittergutes, 1935 (Bleistiftzeichnung, 21 x 29,5) 1935  
 Enth. u.a.: Lage der Wohn- und Wirtschaftsgebäude mit Funktionsbeschreibung. - Gutshaus. - Gutsgarten.  
*BLHA Rep. 55 F Luckau Karte 21 C*
- 4812 Schenkendorf. Lageplan des Rittergutes, 1935 (Blaupause, 21 x 29,5) 1935  
 Enth. u.a.: Lage der Wohn- und Wirtschaftsgebäude mit Funktionsbeschreibung. - Gutshaus. - Gutsgarten.  
*BLHA Rep. 55 F Luckau Karte 22 C*

**Schenkendorf bei Großbeeren, Kr. Potsdam-Mittelmark → Schenkenhorst (bis 1938 Schenkendorf)**

### **Schenkendorf, Kr. Dahme-Spreewald**

Lit.: HOL IV, 243ff.

- 4813 Schenkendorf. Lageplan des Rittergutes, Blatt 2, angefertigt vom Sozietätsbeamten Kücken, Berlin, Dez. 1905 (64 x 51) 1905  
Enth. u.a.: Grundriss des Schlosses.  
*BLHA Rep. 55 F Teltow Karte 7 B*
- 4814 Versicherung des Rittergutes Schenkendorf mit den Vorwerken Marienhof und Gallun (Besitzer: Rudolf Mosse) 1916 - 1932  
Enth. u.a.: Bericht über die Besichtigung des Gutes und der Vorwerke am 12. Apr. 1916. - Beschreibung und Bewertung der Gebäude, Baulichkeiten und Zubehörstücke des Gutes.  
*BLHA Rep. 55 F Teltow Nr. RG 6*

### **Schenkenhorst (bis 1938 Schenkendorf bei Großbeeren), Kr. Potsdam-Mittelmark**

Lit.: HOL IV, 245ff.

- 4815 Erwerb des Gutes Schenkendorf 1667 - 1678  
Enth. u.a.: Inventar des Gutes.  
*BLHA Rep. 7 Saarmund Nr. 365/1*
- 4816 Übergabe des Amtes Saarmund an den Amtsrat Treplin und den Oberamtmann Muth 1733 - 1773  
Enth. u.a.: Inventar des Amtsvorwerks Schenkendorf.  
*BLHA Rep. 2 Kurmärkische Kammer D Nr. 16951*

### **Schlabendorf, Kr. Dahme-Spreewald**

Lit.: HOLNL I, 120f. - Houwald V, 379ff.

- 4817 Karte der Feldmark Schlabendorf, aufgenommen von Lichtenhayn, 1832 (1:3000) 1832  
Enth. u.a.: Gutslage mit Park.  
*BLHA Rep. 24 Luckau Karte 142 G*

### **Schlagenthin, Kr. Märkisch-Oderland**

Lit.: HOL VII, 383f.

- 4818 Maßnahmen zur Durchführung der Bodenreform in den Gemeinden des (1940-1941, 1943),  
Kreises Lebus: Müncheberg 1945-1951  
Enth. u.a.: Grundrisse und Ansichten des Schlosses Schlagenthin.  
*BLHA Rep. 208 Ministerium für Land- und Forstwirtschaft Nr. 773*

**Schlalach, Kr. Potsdam-Mittelmark**

Lit.: HOL V, 390f.

- 4819 Übergabe des Amtes Saarmund an den Amtsrat Treplin und den Oberamtmann Muth 1733 - 1773  
 Enth. u.a.: Inventar des Amtsvorwerks Schlalach.  
*BLHA Rep. 2 Kurmärkische Kammer D Nr. 16951*

**Schlepzig, Kr. Dahme-Spreewald**

Lit.: HOLNL I, 220f.

- 4820 Kosten der Reparatur an Gebäuden des Vorwerks Schlepzig mit Marienberg und Anfragen der Erbpächter an den bisherigen Pächter des Vorwerks wegen der Sommeraussaat 1773  
*BLHA Rep. 7 Lübben-Neuzauche Nr. 321*
- 4821 Revision der Wirtschaft und der Pachtnutzungen des im Amt Lübben gelegenen Vorwerks Schlepzig 1774  
 Enth. u.a.: Kostenvoranschlag zur Erbauung einiger Gebäude auf dem Vorwerk.  
*BLHA Rep. 7 Lübben-Neuzauche Nr. 320*
- 4822 Angelegenheiten des Vorwerks zu Schlepzig 1716 - 1725,  
 Enth. u.a.: Inventar des Vorwerks zu Schlepzig. 1745 - 1766  
*BLHA Rep. 7 Lübben-Neuzauche Nr. 314*
- 4823 Erbverpachtung des Vorwerks zu Schlepzig nebst der Schäferei zu Marienberg 1762 - 1763  
 Enth. u.a.: Verzeichnis aller Vorwerksgebäude mit Wertangabe. - Gutachten über das Vorwerk.  
*BLHA Rep. 7 Lübben-Neuzauche Nr. 313*
- 4824 Unterverpachtung der Schäferei Marienberg durch den bisherigen Pächter Johann Friedrich Rochar an die Gemeinde Schlepzig 1771 - 1804,  
 1842 - 1846  
 Enth. u.a.: Inventar des Vorwerks Schlepzig und der Schäferei Marienberg nebst dem Weinberg.  
*BLHA Rep. 7 Lübben-Neuzauche Nr. 333*

**Schleuen, Kr. Oberhavel**

Lit.: HOL II, 234f.

- 4825 Bau- und Retablissemmentsangelegenheiten von Neuhof, Neuendorf und Schleuen 1821 - 1881  
 Enth. u.a.: Überwiegend maßstabsgetreue Situationspläne von Wohn- und Wirtschaftsgebäuden auf dem Vorwerk Schleuen: Neuer Stall, 10. Apr. 1840 (Zimmermeister Sittel). - Neue Scheune, 13. Apr. 1843 (Nietker).  
*BLHA Rep. 6 B Ruppin Nr. 1145*

**Schmargendorf (seit 1920 Berlin) → Dahlem**  
**Schmelze (seit 1880 Parlow), Kr. Barnim → Parlow**

**Schmerwitz, Kr. Potsdam-Mittelmark**

Lit.: HOL V, 397f.

- 4826 Bauangelegenheiten und Baubeschwerden im Kreise Zauch-Belzig  
Bd 5 1943 - 1944  
Enth. u.a.: Lageplan (1:2000) und Grundriss (1:500) vom Erdgeschoss des Schlosses Schmerwitz, angefertigt von der Reichspostdirektion Berlin, Jüchner, und Dipl.-Ing. Neisterberghaus (61 x 53,5, fol. 180 und 188). - Grundriss vom Obergeschoss des Schlosses Schmerwitz, angefertigt von der Reichspostdirektion Berlin, Jüchner (1:200, 61 x 53,5, fol. 187 und 189)  
*BLHA Rep. 2 A Regierung Potsdam I Hb Nr. 1630*

**Schmiedeberg, Kr. Uckermark**

Lit.: HOL VIII, 872ff.

- 4827 Die von mehreren Einsassen des Kreises Angermünde nachgesuchte Erlaubnis, Gebäude aufführen zu dürfen, ingleichen die Inhibierung der ohne Erlaubnis begonnenen Bauten 1858 - 1859  
Enth. u.a.: Zwei Situationspläne von einem Teil des Wirtschaftshofs auf dem Rittergut Schmiedeberg, 27. März 1858 (fol. 83r) und 10. Juni 1858 (fol. 179v).  
*BLHA Rep. 6 B Angermünde Nr. 67*
- 4828 Erfassung der durch die Bodenreform enteigneten Herrenhäuser und Schlösser in den Kreisen Angermünde und Prenzlau 1946 - 1949  
Enth. u.a.: Grundriss des Jagdhauses in Schmiedeberg (1:100, fol. 114).  
*BLHA Rep. 238 Bodenkulturamt Prenzlau Nr. 5*

**Schmölln, Kr. Uckermark**

Lit.: HOL VIII, 874ff.

- 4829 Grundrisse von Amtsgehöften, Vorwerken und Schäfereien in den Kurmärkischen Ämtern (Ende 18. Jh.)  
Enth. u.a.: Vorwerk Schmölln (fol. 6).  
*BLHA Rep. 2 Kurmärkische Kammer Karte 94 C*
- 4830 Bauten und Reparaturen auf dem Vorwerk Schmölln 1810 - 1836  
Bd 1  
*BLHA Rep. 2 A Regierung Potsdam III D Nr. 4520*
- 4831 Bd 2 1836 - 1856  
*BLHA Rep. 2 A Regierung Potsdam III D Nr. 4521*

---

4832	Bd 3 <i>BLHA Rep. 2 A Regierung Potsdam III D Nr. 4522</i>	1856 - 1867
4833	Bd 4 <i>BLHA Rep. 2 A Regierung Potsdam III D Nr. 4523</i>	1867 - 1884
4834	Bd 5 <i>BLHA Rep. 2 A Regierung Potsdam III D Nr. 4524</i>	1885 - 1894
4835	Bd 6 <i>BLHA Rep. 2 A Regierung Potsdam III D Nr. 4525</i>	1895 - 1896
4836	Bauten von dem Vorwerk Schmölln <i>BLHA Rep. 2 A Regierung Potsdam III D Nr. 4526</i>	1853 - 1886
4837	Neubauten auf der Domäne Schmölln Bd 1 <i>BLHA Rep. 2 A Regierung Potsdam III D Nr. 28448</i>	1897 - 1904
4838	Bd 2 <i>BLHA Rep. 2 A Regierung Potsdam III D Nr. 28449</i>	1904 - 1907
4839	Bd 3 <i>BLHA Rep. 2 A Regierung Potsdam III D Nr. 28450</i>	1907 - 1909
4840	Bd 4 <i>BLHA Rep. 2 A Regierung Potsdam III D Nr. 28451</i>	1909 - 1919
4841	Bd 5 <i>BLHA Rep. 2 A Regierung Potsdam III D Nr. 28452</i>	1920 - 1935
4842	Bd 6 <i>BLHA Rep. 2 A Regierung Potsdam III D Nr. 28453</i>	1935 - 1940
4843	Bd 7 <i>BLHA Rep. 2 A Regierung Potsdam III D Nr. 28454</i>	1941 - 1944
4844	Ausbauplan der Domäne Schmölln <i>BLHA Rep. 2 A Regierung Potsdam III D Nr. 28446</i>	1940 - 1941
4845	Gebäudeinventar der Domäne Schmölln. Beschreibung Bd 1 <i>BLHA Rep. 2 A Regierung Potsdam III D Nr. 28442</i>	1894 - 1926
4846	Gebäudeinventar der Domäne Schmölln. Zeichnungen Bd 2 <i>BLHA Rep. 2 A Regierung Potsdam III D Nr. 28443</i>	1898 - 1928
4847	Baubestandsbuch der Domäne Schmölln. Beschreibungen Bd 1 <i>BLHA Rep. 2 A Regierung Potsdam III D Nr. 28444</i>	1930 - 1944
4848	Baubestandsbuch der Domäne Schmölln. Zeichnungen Bd 2 <i>BLHA Rep. 2 A Regierung Potsdam III D Nr. 28445</i>	1930 - 1944
4849	Steuer-, Kataster und Rekapitulationen von den beim Domänenfeuerschäden- verband versicherten Gebäuden der Domäne Schmölln <i>BLHA Rep. 2 A Regierung Potsdam III D Nr. 28469</i>	1933 - 1943

---

- 4850 Brandschäden auf der Domäne Schmölln 1941 - 1945  
*BLHA Rep. 2 A Regierung Potsdam III D Nr. 28467*
- 4851 Umbau des Pächterwohnhauses 1933 - 1941  
*BLHA Rep. 2 A Regierung Potsdam III D Nr. 28458*
- 4852 Umbau der Hofscheune Nr. 4 der Domäne Schmölln 1921 - 1937  
*BLHA Rep. 2 A Regierung Potsdam III D Nr. 28462*
- 4853 Abbruch des Schweinestalls Nr. 15 und Errichtung eines neuen Schweinestalls 1942 - 1943  
*BLHA Rep. 2 A Regierung Potsdam III D Nr. 28468*
- 4854 Bau einer Schmiede im Geräteschuppen auf der Domäne Schmölln 1939 - 1940  
*BLHA Rep. 2 A Regierung Potsdam III D Nr. 28465*

### Schöllnitz, Kr. Oberspreewald-Lausitz

Lit.: HOLNL I, 365- Houwald IV.2, 398ff.

- 4855 Karte des Rittergutes Schöllnitz, angefertigt von C.C.L. Boch, 1826 (1:4000) 1826  
Enth. u.a.: Gebäudelage des Gutes.  
*BLHA Rep. 24 Calau Karte 113 G*

### Schöneberg (seit 1920 Berlin)

Lit.: HOL IV, 254ff.

- 4856 Bau bei den Vorwerken Schöneberg und Wilmersdorf 1723 - 1735  
*BLHA Rep. 2 Kurmärkische Kammer B Nr. 1342*
- 4857 Bau und Veränderung der Gebäude auf dem Vorwerk Schöneberg 1752  
*BLHA Rep. 2 Kurmärkische Kammer B Nr. 1344*
- 4858 Verpachtung der Vorwerke Wilmersdorf und Schöneberg 1698 - 1738  
Enth. u.a.: Inventare der Vorwerke  
*BLHA Rep. 2 Kurmärkische Kammer D Nr. 12877*
- 4859 Entlassung des Vorwerkspächters Wellen, aus der Pacht des Vorwerks Schöneberg, Übergabe an den Kammerrat Kretschmer und Entschädigung des Wellen mit dem Vorwerk des Amtes Schönhausen vor dem Spandauer Tor 1751 - 1756  
Enth. u.a.: Inventar des an Welle verpachteten Vorwerks.  
*BLHA Rep. 2 Kurmärkische Kammer D Nr. 12880*
- 4860 Von dem auf Wellar-Art erbauten Hammelstall auf dem Vorwerk Schöneberg 1750 - 1752  
*BLHA Rep. 2 Kurmärkische Kammer B Nr. 1343*

### Schönefeld, Kr. Teltow-Fläming

Lit.: HOL IV, 160ff.

- 4861 Schadenfeuer im Kreise Teltow 1936 - 1944  
Enth. u.a.: Lageplan von Gut Schönefeld, 9. Juli 1936 (1:500, fol. 83).  
*BLHA Rep. 2 A Regierung Potsdam I Hb Nr. 2194*

**Schönermark bei Greiffenberg, Kr. Uckermark**

Lit.: HOL VIII, 880ff.

- 4862 Karte von der bäuerlichen Feldmark Schönermark, vermessen 1846, von der Brouillonkarte kopiert von Knauert, 1853, vervollständigt von Schulz, 1856 (1:4000) (1846) 1853, 1856  
 Enth. u.a.: Gutslage.  
*BLHA Rep. 6 B Angermünde Karte 60 G*
- 4863 Inventar des Gutes Schönermark 1707 - 1750  
*BLHA Rep. 37 Schwedt-Vierraden Nr. 641*
- 4864 Beschreibung der herrschaftlichen Gebäude im Amt Schwedt, in Hohenkränig, Niederkränig, Saathen, Grabow, Nahausen, Meyenburg, Bergholz [Berkholz], Heinersdorf, Schönermark, der 17 Kossätenhöfe in Blumenhagen, Hohenfelde, Garow, Peetzig, der Vorwerksgebäude bei Vierraden, des Zollhauses zu Stendalichin (die ersten 22 Seiten, die letzten Seiten fehlen) (1771)  
 Enth. u.a.: Beschreibung der Gebäude des Amtsvorwerks Schönermark: Wohnhaus (fol. 477). - Stall beim alten Lusthaus (fol. 490). - Weitere Ställe und Scheunen (fol. 491). - Familienhaus (fol. 498). - Weitere Ställe und Scheunen (fol. 501). - Weitere Familienhäuser (fol. 503 und 410). - Schäferei (fol. 503).  
*BLHA Rep. 37 Schwedt-Vierraden Nr. 410*

**Schönfeld, Kr. Oberspreewald-Lausitz**

Lit.: HOLNL I, 366f.- Houwald IV.2, 402ff.

Siehe auch: 3577 und 4947

- 4865 Karte des Rittergutes Schönfeld, Brouillon 1825, angefertigt von F.W. Lehmann, 1828 (1:3000) (1825) 1828  
 Enth. u.a.: Gutslage.  
*BLHA Rep. 24 Calau Karte 114 G*
- 4866 Karte von dem Rittergut Schönfeld, angefertigt von F.W. Lehmann (kol., ca. 1:3000, 139,5 x 101,5) 1828  
 Enth. u.a.: Ortslage mit Bebauung.  
*BLHA Rep. 37 Lübbenau Karte 51 G*
- 4867 Karte von dem Dorf Schönfeld, angefertigt von Regierungsgeometer C.F. Krüger (kol., ca. 1:3000, 134,2 x 99) 1833  
 Enth. u.a.: Ortslage mit Gebäuden.  
*BLHA Rep. 37 Lübbenau Karte 55 G*

**Schönfeld, Kr. Uckermark**

Lit.: HOL VIII, 886ff.

- 4868 Maßnahmen zur Durchführung der Bodenreform in den Gemeinden des Kreises Prenzlau: Schönfeld 1948 - 1951

Enth. u.a.: Lagepläne des Gutshauses und Wirtschaftsgebäudes von Schönfeld.  
*BLHA Rep. 208 Ministerium für Land- und Forstwirtschaft Nr. 1610*

### Schönfließ, Kr. Oberhavel

Lit.: HOL VI, 498ff.

- 4869 Situationsplan des Schlosses Schönfließ 1914  
*BLHA Rep. 37 Schönfließ Nr. 15*
- 4870 Kostenanschläge, Zeichnungen und Skizzen für Reparaturen und Bauten 1751, 1826, 1863 - 1870,  
auf Schönfließ 1882-1893, 1907  
*BLHA Rep. 37 Schönfließ Nr. 46*
- 4871 Forderung des Maurermeisters Gritzmacher aus Oranienburg 1824, 1827  
Enth. u.a.: Forderung für Reparaturen am Schloss.  
*BLHA Rep. 37 Schönfließ Nr. 1294*
- 4872 Gebäudereparaturen zu Schönfließ und Stolpe 1825 - 1826  
*BLHA Rep. 37 Schönfließ Nr. 1246*
- 4873 Bausachen in Schönfließ 1903 - 1910  
Enth. u.a.: Kostenanschläge: Renovierung von Forsthaus Beiselhaus. - Kleinere  
Renovierungen auf dem Rittergut Schönfließ. - Katalog der Deutschen Baracken-  
bau-Gesellschaft, Köln mit Modellen von zerlegbaren Land- und Gartenhäusern.  
*BLHA Rep. 37 Schönfließ Nr. 48*
- 4874 Neubauten in Schönfließ (Kostenanschläge) 1907  
Enth. u.a.: Kostenanschlag zum Neubau eines Stalles auf dem Rittergut Schönfließ. -  
Zeichnungen zum Bau eines Stalles.  
*BLHA Rep. 37 Schönfließ Nr. 69*
- 4875 Kostenanschläge und Rechnungen in Bausachen - Schönfließ 1909 - 1910  
Enth. u.a.: Bauzeichnungen.  
*BLHA Rep. 37 Schönfließ Nr. 51*
- 4876 An- und Neubauten auf Schönfließ 1922 - 1923  
Enth. u.a.: Zeichnung zur Erbauung eines Schuppens.  
*BLHA Rep. 37 Schönfließ Nr. 74*
- 4877 Besitzverhältnisse des Gutes Schönfließ 1665 - 1715  
Enth. u.a.: Inventar.  
*BLHA Rep. 2 Kurmärkische Kammer D Nr. 14953*
- 4878 Zeichnung zum Bau eines Wohnhauses für Herrn von Veltheim auf Schönfließ 1910  
*BLHA Rep. 37 Schönfließ Nr. 52*
- 4879 Zeichnung vom Neu- und Anbau des Schlosses Schönfließ 1910  
*BLHA Rep. 37 Schönfließ Nr. 53*
- 4880 Kostenanschläge und Bauten der AG Schäfer und Walker Berlin 1910 - 1911  
Enth. u.a.: Zeichnung vom Neubau und Erweiterungsbau des Schlosses Schön-  
fließ zwecks Vergrößerung der Warmwasserheizung.  
*BLHA Rep. 37 Schönfließ Nr. 54*

---

4881	Zeichnung zum Bau eines Wohnhauses für von Veltheim auf Schönfließ <i>BLHA Rep. 37 Schönfließ Nr. 55</i>	1910
4882	Reparaturbauten im Schloss Schönfließ Enth. u.a.: Grundrisse und Zeichnungen. <i>BLHA Rep. 37 Schönfließ Nr. 56</i>	1910
4883	Rechnungen und Kostenanschläge über Bauten und Instandsetzungen am Schloss in Schönfließ <i>BLHA Rep. 37 Schönfließ Nr. 57</i>	1910
4884	Renovierungsarbeiten im Schloss <i>BLHA Rep. 37 Schönfließ Nr. 58</i>	1922
4885	Anlage einer elektrischen Leitung im Schloss Schönfließ Enth. u.a.: Bauzeichnung. <i>BLHA Rep. 37 Schönfließ Nr. 50</i>	1908
4886	Maßnahmen zur Durchführung der Bodenreform in den Gemeinden des Kreises Niederbarnim: Schönfließ Enth. u.a.: Lageplan und Ansicht des Schlosses des von Veltheim. <i>BLHA Rep. 208 Ministerium für Land- und Forstwirtschaft Nr. 1148</i>	1946 - 1951
4887	Bau eines Stalles auf Schönfließ <i>BLHA Rep. 37 Schönfließ Nr. 62</i>	1865
4888	Zeichnung einer neuen Dachkonstruktion des Schweinestalles auf Schönfließ <i>BLHA Rep. 37 Schönfließ Nr. 63</i>	1879
4889	Kostenanschlag zum Neubau eines Kuhstalles auf Schönfließ <i>BLHA Rep. 37 Schönfließ Nr. 64</i>	1882
4890	Kostenanschlag zum Neubau eines Stallgebäudes auf Schönfließ <i>BLHA Rep. 37 Schönfließ Nr. 65</i>	1883
4891	Zeichnung und Skizze zum Bau eines Stalles auf Schönfließ <i>BLHA Rep. 37 Schönfließ Nr. 66</i>	1887
4892	Neubau einer Scheune auf Schönfließ <i>BLHA Rep. 37 Schönfließ Nr. 67</i>	1887
4893	Kostenanschlag zum Neubau einer Scheune mit Vordach in Schönfließ Enth. u.a.: Zwei Bauzeichnungen. <i>BLHA Rep. 37 Schönfließ Nr. 68</i>	1897
4894	Kostenanschlag für den Bau einer Flaschenmilchanlage auf Schönfließ <i>BLHA Rep. 37 Schönfließ Nr. 78</i>	1926
4895	Klage des Maurerpoliers Kreutzfeldt gegen den Landrat von Pannwitz wegen ausstehender Zahlungen für die Arbeiten an Brau- und Brennereigebäuden in Schön- fließ <i>BLHA Rep. 37 Schönfließ Nr. 1308</i>	1825
4896	Entwurf zum Umbau der Brennerei mit Dampfbetrieb Schönfließ <i>BLHA Rep. 37 Schönfließ Nr. 382</i>	1878
4897	3 Karten der Brennerei Stolpe <i>BLHA Rep. 37 Schönfließ Nr. 392</i>	1887

---

- 4898 Brennerei Schönfließ 1931 - 1938  
Enth. u.a.: Zeichnung der Brennerei.  
*BLHA Rep. 37 Schönfließ Nr. 384*
- 4899 Zeichnung zum Umbau des Brennereilagerschuppens Schönfließ 1936  
*BLHA Rep. 37 Schönfließ Nr. 385*
- 4900 Revisionen, Reparaturen, Maschinen- und Materialeinkauf der Brennereien Stolpe und Schönfließ 1930 - 1931  
*BLHA Rep. 37 Schönfließ Nr. 373*
- 4901 Bau eines Gewächshauses in Schönfließ 1927 - 1928  
Enth. u.a.: Bauzeichnung.  
*BLHA Rep. 37 Schönfließ Nr. 77*
- 4902 Brunnenhaus im Schlosspark Schönfließ 1904  
*BLHA Rep. 37 Schönfließ Nr. 49*
- 4903 2 Zeichnungen zum Anbau einer Stube an das Gärtnerwohnhaus und Erweiterung eines Schuppens in Schönfließ 1909  
Enth. u.a.: 2 Zeichnungen: Lageplan (1:500), Ansichten, Grundrisse und Profile zum Anbau einer Stube an das Gärtnerhäuschen sowie Erweiterung des Stalles und Anbau eines Abortgebäudes an denselben auf dem Rittergut Schönfließ (August Conrad).  
*BLHA Rep. 37 Schönfließ Nr. 60*

### Schönhagen, Kr. Teltow-Fläming

Lit.: HOL X, 475ff.

- 4904 Karte der Feldmark Schönhagen, vermessen von Wentzel, 1841 (1:3000) 1841  
Enth. u.a.: Gutslage.  
*BLHA Rep. 24 Jüterbog-Luckenwalde Karte 153 G*
- 4905 Maßnahmen zur Durchführung der Bodenreform in den Gemeinden des Kreises Luckenwalde: Schönhagen 1945 - 1951  
Enth. u.a.: Bauzeichnungen des Schlosses.  
*BLHA Rep. 208 Ministerium für Land- und Forstwirtschaft Nr. 999*

### Schönhof, Kr. Barnim

Lit.: HOL VIII, 888

- 4906 Die von mehreren Einsassen des Kreises Angermünde nachgesuchte Erlaubnis, Gebäude aufführen zu dürfen, ingleichen die Inhibierung der ohne Erlaubnis begonnenen Bauten 1840 - 1842  
Enth. u.a.: Situationsplan von den Wirtschaftsgebäuden auf dem Vorwerk Schönhof, zum Vorgang vom 2. Sept. 1841.  
*BLHA Rep. 6 B Angermünde Nr. 62*

**Schönow (seit 1920 Berlin)**

Lit.: HOL IV, 264ff.

- 4907 Wiederaufbau des abgebrannten Vorwerks und der 2 Bauernhöfe im Dorf Schönow 1774 - 1775  
 Enth. u.a.: Grundriss eines Wohnhauses und Stalles.  
*BLHA Rep. 2 Kurmärkische Kammer D Nr. 15578*

**Schönwalde, Kr. Barnim**

Lit.: HOL VI, 511f.

- 4908 Anlegung eines Vorwerks zu Schönwalde 1782 - 1783  
*BLHA Rep. 2 Kurmärkische Kammer D Nr. 12682*

**Schönwalde, Kr. Havelland**

Lit.: HOL III, 342f.

- 4909 Karte der Feldmark Schönwalde, Sektion 1, vermessen und gezeichnet von Herbst 1849, kopiert von Schneider und Bauerhahn, Frühjahr 1850 (1:2500) (1849) 1850  
 Enth. u.a.: Gutslage.  
*BLHA Rep. 24 Osthavelland Karte 106 G*
- 4910 Bauten in Schönwalde 1825 - 1871  
 Enth. u.a.: Überwiegend maßstabsgetreue Situationspläne von Wohn- und Wirtschaftsgebäuden auf dem Rittergut Schönwalde: Neuer Holzschuppen, 1845. - Neuer Stall, 3. Mai 1858 (Zimmermeister Sittel).  
*BLHA Rep. 6 B Osthavelland Nr. 541*

**Schorbus, Kr. Spree-Neisse**

Lit.: HOLNL II, 101f. - Houwald VII, 210

- 4911 Separationsplan von Schorbus, angefertigt von Scheurwasser, 1823 (1:4000) 1823  
 Enth. u.a.: Gutslage mit Park.  
*BLHA Rep. 24 Cottbus Karte 9 G*
- 4912 Neubauten und der Auseinanderbau der Gebäude auf dem Lande und die Erteilung von Bauerlaubnisscheinen 1842 - 1867  
 Enth. u.a.: Situationsplan von Wohn- und Wirtschaftsgebäuden auf dem Rittergut Schorbus zum Bau eines neuen Stalls (fol. 166).  
*BLHA Rep. 6 B Cottbus Nr. 1589*

**Schulz, Kr. Elbe-Elster**

Lit.: HOLNL I, 125f. - Houwald V, 271ff.

- 4913 Kleinhof. Lageplan des Vorwerkes Schulz, 1937 (20,5 x 32,2) 1937  
Enth. u.a.: Wohnhaus. - Ställe und Schuppen. - Scheune.  
*BLHA Rep. 55 F Luckau Karte 17 C*
- 4914 Pachtvertrag über das Vorwerk Schulz mit Prießen mit dem Pächter Wolfgang Leopold Vogel für die Jahre 1812-1823 und Inventar des Vorwerkes von 1805 (1805) 1811  
*BLHA Rep. 7 Doberlug Nr. 628*
- 4915 Inventar des Vorwerkes Schulz mit Prießen (1841)  
*BLHA Rep. 7 Doberlug Nr. 629*

**Schwanebeck, Kr. Havelland**

Lit.: HOL III, 344f.

- 4916 Genehmigung von Neubauten im Kreise Westhavelland im Jahre 1836 1836  
Enth. u.a.: Maßstabsgetreuer Situationsplan von einem Teil des Ritterguts Schwanebeck zum Neubau einer Scheune, 8. Febr. 1836 (Zimmermeister Kluge).  
*BLHA Rep. 6 B Westhavelland Nr. 745*
- 4917 Genehmigung von Neubauten im Kreise Westhavelland in den Jahren 1852-1854 1851 - 1854  
Enth. u.a.: Maßstabsgetreuer Situationsplan zum Bau eines Stalles bei einem Familienhaus in der Nähe des herrschaftlichen Wohnhauses auf dem Rittergut Schwanebeck, 18. Febr. 1852 (Zimmermeister Kluge).  
*BLHA Rep. 6 B Westhavelland Nr. 755*
- 4918 Genehmigung von Neubauten im Kreise Westhavelland im Jahre 1855 1854 - 1859  
Enth. u.a.: Maßstabsgerechter Situationsplan von Wirtschaftsgebäuden auf dem Rittergut Schwanebeck zum Abbruch und Neubau mehrerer Wirtschaftsgebäude, 14. Mai 1854 (Zimmermeister Kluge).  
*BLHA Rep. 6 B Westhavelland Nr. 756*
- 4919 Genehmigung von Neubauten im Kreise Westhavelland in den Jahren 1864-1868 1863 - 1869  
Enth. u.a.: Maßstabsgerechter Situationsplan, Grundriss, Profil und Ansicht von einem neuen Stallgebäude auf dem Rittergut Schwanebeck, 28. März 1868 (Zimmermeister Kluge, Maurermeister C.F. Grell).  
*BLHA Rep. 6 B Westhavelland Nr. 758*

**Schwaneberg, Kr. Uckermark → Zichow**

**Schwante, Kr. Oberhavel**

Lit.: HOL III, 345ff.

- 4920 Karte des Rittergutes Schwante (kol., 1:5000, 137,5 x 87,5) um 1780  
 Enth. u.a.: Gebäudelage mit Gutsgebäude.  
*BLHA Rep. 37 Schwante Karte 1 G*
- 4921 Bauten in Schwante 1844 - 1872  
 Enth. u.a.: Maßstabgetreue Situationspläne von dem Schloss und Wirtschaftsgebäuden auf dem Rittergut Schwante: Neuer Schuppen, zum Vorgang vom 29. Mai 1852. - Neuer Schuppen, 3. Apr. 1859 (Nietker). - Wiederaufbau abgebrannter Gebäude, 15. Febr. 1868; Profil und Grundriss mit Nutzungsangaben eines Wohn- und Kornspeichers, 31. Aug. 1868 (Zimmermeister Sittel). - Abbruch und Neubau eines Gebäudes mit Kornboden, 14. Sept. 1868 (Zimmermeister Sittel und Maurermeister Nietker).  
*BLHA Rep. 6 B Osthavelland Nr. 542*
- 4922 Schadenfeuer im Kreise Osthavelland 1936 - 1943  
 Enth. u.a.: Situationsplan eines Teils des Gutshofes Schwante, zum Vorgang vom 25. Juli 1938.  
*BLHA Rep. 2 A Regierung Potsdam I Hb Nr. 2178*

### Schwedt/Oder, Kr. Uckermark

Lit.: HOL VIII, 901ff.

- 4923 Beschreibung der herrschaftlichen Gebäude im Amt Schwedt, in Hohenkränig, Niederkränig, Saathen, Grabow, Nahausen, Meyenburg, Bergholz [Berkholz], Heinersdorf, Schönermark, der 17 Kossätenhöfe in Blumenhagen, Hohenfelde, Garow, Peetzig, der Vorwerksgebäude bei Vierraden, des Zollhauses zu Stendalichin (die ersten 22 Seiten, die letzten Seiten fehlen) (1771)  
 Enth. u.a.: Schloss ? (Fragment). - Orangerie im Schlossgarten (fol. 124). - Bauverwalterhaus (fol. 130). - Gefängnisgebäude (fol. 134). - Zeughaus und Bauhof (fol. 138). - Gewerks- und Arbeitshaus (fol. 141). - Bauhof (fol. 142, - Gärtnerhaus (fol. 143). - Haus beim Gärtnerhaus (fol. 148). - Großes Reithaus (fol. 148). - Marstall (fol. 151). - Amtshof am Vierrader Tor (fol. 165). - Torschreiberhaus am Vierrader Tor (fol. 168). - Predigerhaus (fol. 172). - Haus „Fuchs Renard“ (fol. 178). - Zollhaus (fol. 185). - Magazin (fol. 190). - Jagdhaus (fol. 194). - Kleines Waschhaus (fol. 196). - Wasserreservoir (fol. 197). - Beschreibung herrschaftlicher Gebäude vor den Toren der Stadt Schwedt (fol. 198 - 261). - Beschreibung der Gebäude des Vorwerkes Schwedt: Wohnhaus (fol. 262). - Scheunen und Ställe (fol. 275).  
*BLHA Rep. 37 Schwedt-Vierraden Nr. 410*
- 4924 Wetterableiter zu Schwedt (Blitzableiter des Schlosses und der markgräflichen Gebäude) 1779 - 1803  
*BLHA Rep. 37 Schwedt-Vierraden Nr. 1374*
- 4925 Reparatur des Jagdzeughauses und der Auffahrtsbrücken zu Schwedt 1783 - 1794  
*BLHA Rep. 37 Schwedt-Vierraden Nr. 1194*

- 4926 Bauten in der Herrschaft Schwedt  
 Enth. u.a.: Bauetats der Herrschaft Schwedt. - Nachweis von auf herrschaftliche  
 Kosten vorgenommenen Bauten und Reparaturen.  
 Bd 4 1801 - 1803  
*BLHA Rep. 37 Schwedt-Vierraden Nr. 1170*
- 4927 Bd 5 1803 - 1804  
*BLHA Rep. 37 Schwedt-Vierraden Nr. 1171*
- 4928 Bd 6 1804  
*BLHA Rep. 37 Schwedt-Vierraden Nr. 1172*
- 4929 Bd 7 1805 - 1806  
*BLHA Rep. 37 Schwedt-Vierraden Nr. 1173*
- 4930 Bd 8 1806  
*BLHA Rep. 37 Schwedt-Vierraden Nr. 1174*
- 4931 Bd 9 1807  
*BLHA Rep. 37 Schwedt-Vierraden Nr. 1175*
- 4932 Wegen der alljährlich zu fertigenden Bauetats  
 Bd 17 1814 - 1815  
 Enth. u.a.: Generalbauetats der Herrschaft Schwedt. - Kostenanschläge.  
*BLHA Rep. 37 Schwedt-Vierraden Nr. 1176*
- 4933 Wegen der Bauetats für 1816  
 Bd 18 1815 - 1816  
 Enth. u.a.: Generalbauetats der Herrschaft Schwedt. - Kostenanschläge.  
*BLHA Rep. 37 Schwedt-Vierraden Nr. 1177*
- 4934 Prästationstabellen, Grenzsachen, Inventarien usw. der Dörfer Wildenbruch, Ro-  
 derbeck, Uchtdorf, Rörichen, Jägersdorf, Stresow, Linde, Lindow, Gornow, Käse-  
 litz, Brusenfelde, Rohrsdorf, Gaebelsdorf, Marienthal, Neuendorf, Liebenow, Ruf-  
 fen, Neuengrape, Schwedt, Monplaisir, Hohenkränig, Niederkränig, Saathen, Gra-  
 bow, Reichenfelde, Nahausen, Neuenburg, Bergholz [Berkholz], Heinersdorf,  
 Schönermark, Blumenhagen, Hohenfelde, Gathow, Nipperwiese, Peetzig, Vierra-  
 den 1750 - 1768  
 Enth. u.a.: Beschreibung des Schlossgartens Schwedt.  
*BLHA Rep. 37 Schwedt-Vierraden Nr. 390*
- 4935 Übergabe des Schlosses und der Gärten und aller dazugehöriger Gebäude zu  
 Schwedt und Monplaisir an das königliche Hofmarschallamt 1816 - 1829  
 Enth. u.a.: Auszug aus dem Etat der Schlossgärten Schwedt und Monplaisir (fol.  
 6-9). - Inventar der Schlossgärten Schwedt und Monplaisir (fol. 61-67).  
*BLHA Rep. 37 Schwedt-Vierraden Nr. 1377*

**Schwedt/Oder - Monplaisir → Monplaisir (seit 1928/1961 Schwedt)**

**Seefeld, Kr. Prignitz**

Lit.: HOL I, 820f.

- 4936 Reinkarte von den Ländereien des Rittergutes Seefeld, aufgenommen 1847 und kopiert 1848 von J. Hildebrandt, berichtigt von Katasterkontrolleur Sneathlage, 1871 (kol., 1:2500, 193 x 132) 1848  
 Enth. u.a.: Gebäudelage des Gutsgebäudes und Gutsparks.  
*BLHA Rep. 37 Seefeld Karte 1 G*

**Seegefeld, Kr. Havelland**

Lit.: HOL III, 349f.

- 4937 Karte der Feldmark der Gemeinde Seegefeld, aufgenommen von Schneider, 1843 (1:3000) 1843  
 Enth. u.a.: Gutslage und Amtsvorwerk.  
*BLHA Rep. 24 Osthavelland Karte 110 G*
- 4938 Bauten in Seegefeld 1842 - 1871  
 Enth. u.a.: Teilweise kolorierte, überwiegend maßstabsgerechte Situationspläne von Wohn- und Wirtschaftsgebäuden auf dem Rittergut Seegefeld: Neuer Stall, 13. Sept. 1842. - Abbruch von Ställen und Neubau einer Scheune, zum Vorgang vom 22. Juni 1846 (Brettschneider). - Umbau eines Stalls, 8. Mai 1860 (Zimmermeister Sittel jun.).  
*BLHA Rep. 6 B Osthavelland Nr. 545*

**Seelenhorst, Kr. Havelland → Dechtow****Seelow, Kr. Märkisch-Oderland**

Lit.: HOL VII, 394ff.

- 4939 Bau und Reparatur des Vorwerks Seelow 1692 - 1729  
*BLHA Rep. 2 Kurmärkische Kammer B Nr. 1151*
- 4940 Bauten und Reparaturen im Amt Sachsendorf 1803  
 Enth. u.a.: Zeichnungen und Pläne von Bauten auf dem Vorwerk Seelow, Amt Sachsendorf: Plan vom Amtsvorwerk angefertigt von Colberg, 1791 (fol. 74). - Pläne vom Amtsvorwerk angefertigt von Mellin (fol. 75 und 76). - Pferde-, Kuh- und Ochsenstall mit Korn- und Heuboden angefertigt von Mellin, 1802 (fol. 82). - Berg-, Heu- und Weizenscheune angefertigt von Mellin, 1803 (fol. 127).  
*BLHA Rep. 2 Kurmärkische Kammer B Nr. 1948*
- 4941 Bauunterhaltung des Versuchsgutes Schweizerhaus in Seelow 1937 - 1944  
*BLHA Rep. 27 A Frankfurt I Nr. 67*
- 4942 *BLHA Rep. 27 A Frankfurt I Nr. 68* 1937 - 1938
- 4943 Baubeschreibung der Domäne Seelow 1938 - 1939  
*BLHA Rep. 27 A Frankfurt I Nr. 69*

**Seese, Kr. Oberspreewald-Lausitz**

Lit.: HOLNL I, 368f. - Houwald IV.2, 405ff. - Duncker NA II, 538ff.

Siehe auch: 3556, 3567, 3576, 3577, 3584 und 4504

- 4944 Karte der Dorffeldmark Seese, vermessen von Klein I, 1843 (1:3000) 1843  
 Enth. u.a.: Gutslage.  
*BLHA Rep. 24 Calau Karte 116 G*
- 4945 Zuweisung von Schloss Seese als Witwensitz 1872 - 1874,  
 1879 - 1882  
 Enth. u.a.: Lageplan.  
*BLHA Rep. 37 Lübbenau Nr. 5266/1*
- 4946 Kolorierte Übersichtskarte des Rittergutes Seese mit den Vorwerken Schönfeld  
 und Mlode (ca. 1:20000, 35 x 31) 19. Jh.  
*BLHA Rep. 37 Lübbenau Karte 276 A*
- 4947 Umbau des Wirtschaftsgebäudes auf dem Rittergut Seese 1934 - 1936  
 Enth. u.a.: Lageplan des Wirtschaftsgebäudes mit Grundriss zum Bau einer Ab-  
 wasseranlage, 1934-1935. - Zeichnungen der Treppengeländer im Wohnhaus,  
 1935.  
*BLHA Rep. 37 Lübbenau Nr. 3170*
- 4948 Bauten 1854 - 1858  
 Bd 4  
 Enth. u.a.: Situationsplan zum Bau eines Wirtschaftsgebäudes und eines Stalls  
 auf dem Rittergut Seese, 21. Nov. 1855 (Zimmermeister T. Herrmann). - Zeich-  
 nungen zum Bau des Wirtschaftshauses: Ansicht eines Stalltors, einer Stalltür  
 und einer Eingangstür. - Ansicht von Fenstern. - Ansicht einer Giebelseite und  
 Teilansicht einer Front, 11. Apr. 1855. - Profil, Längendurchschnitt, Balkenlage,  
 21. Sept. 1856 (Zimmermeister Kornmann). - Weitere Zeichnung zum Bau des  
 Wirtschaftshauses (Zimmermeister T. Herrmann): Grundrisse Erdgeschoss und  
 erste Etage, 13. Aug. 1854. - Fassade, 3. März 1855 - Dachluken und Teil der  
 Straßenfront, 3. März 1855. - Dachkonstruktion, 16. Nov. 1855. - Profil, Län-  
 enddurchschnitt, Balkenlage, 25. Okt. 1855  
*BLHA Rep. 37 Lübbenau Nr. 1809*
- 4949 Bd 5/6 1859 - 1860  
 Enth. u.a.: Situationsplan zu einer neuen Scheune auf dem Rittergut Seese, 14.  
 Okt. 1858 (Zimmermeister Kornmann). - Profil des Giebels des großen Wirt-  
 schaftsgebäudes, 23. Okt. 1857 (Zimmermeister Kornmann). - Situationsplan  
 zum Bau eines Schweinestalls, eines Kartoffelkellers und eines Torf- und Holz-  
 schuppens, zum Vorgang vom 29. Juni 1860.  
*BLHA Rep. 37 Lübbenau Nr. 1810*
- 4950 Bd 7 1861 - 1862  
 ▶ 78 Enth. u.a.: Zeichnungen von einem neuen Federviehstall auf dem Rittergut Seese:  
 Ansichten, Grundrisse und ein Profil, 11. Apr. 1861 (Maurermeister Grahn). -

- Ansicht von oben und Dachbalkenlage. - Holzkonstruktionen.  
*BLHA Rep. 37 Lübbenau Nr. 1811*
- 4951 Bd 8 1862 - 1864
- ▶ 78 Enth. u.a.: Kolorierte Zeichnung und Profil einer Dachgaube, 1862. - Maßstabsgerechte Zeichnungen (Ansichten, Profile, Grundrisse) von einem neuen Wagenschuppen mit Getreideboden und Schirrkammer auf dem Rittergut Seese, 16. Febr. 1862 (Zimmermeister Th. Kienecke).  
*BLHA Rep. 37 Lübbenau Nr. 1812*
- 4952 Bd 12 1872
- Enth. u.a.: Situationsplan zum Anbau eines Vorbaus an Schloss Seese; Grundriss und Profil des neuen Vorbaus, 27. Juni 1872 (Zimmermeister Louis Voigt und Maurermeister Grahn).  
*BLHA Rep. 37 Lübbenau Nr. 1816*
- 4953 Bd 13 1873
- Enth. u.a.: Maßstabsgerechter Situationsplan zum Bau einer Scheune auf dem herrschaftlichen Hof zu Seese, 27. Aug. 1872 (Zimmermeister Louis Voigt und Maurermeister Grahn). - Drei Skizzen von Öfen, o.J.  
*BLHA Rep. 37 Lübbenau Nr. 1817*
- 4954 Bd 14 1874
- Enth. u.a.: Zeichnungen (Situationsplan, Profil und Grundriss) zum Wiederaufbau eines abgebrannten Wirtschaftsgebäudes, 18. Febr. 1874 (Zimmermeister Louis Voigt).  
*BLHA Rep. 37 Lübbenau Nr. 1818*
- 4955 Enth. u.a.: Maßstabsgerechte Zeichnungen zum Bau eines Torhauses mit Gärtnerwohnung vor Schloss Seese: Situationsplan; Profil und Grundriss, 2. Juni 1874 (Zimmermeister Louis Voigt). - Kaminentwürfe der Firma M.L. Schleicher, Berlin, für Schloss Seese (?), zum Vorgang vom 22. Juli 1870, 2. Aug. 1875 und 6. Aug. 1875.  
*BLHA Rep. 37 Lübbenau Nr. 1819*
- 4956 Bd 18 1879 - 1880
- Enth. u.a.: Maßstabsgerechte, kolorierte Zeichnungen (Situationsplan, Grundrisse, Profile) zur baulichen Veränderung von Schloss Seese, 7. Sept. 1879 (Maurermeister E. Block).  
*BLHA Rep. 37 Lübbenau Nr. 1822*
- 4957 Bd 27 1895 - 1897
- Enth. u.a.: Situationsplan (Skizze) von Schloss Seese mit einem Teil des Schlossparks und einem Abflusskanal, 2. Mai. 1896.  
*BLHA Rep. 37 Lübbenau Nr. 1831*
- 4958 Handakten über die Bewirtschaftung des Gutes Seese 1907 - 1914,  
 Enth. u.a.: Aufstellung von Baukosten. - Verzeichnis des toten Inventars. 1923 - 1927  
*BLHA Rep. 37 Lübbenau Nr. 4263*
- 4959 Feuerversicherungspolizen der Standesherrschaft Lübbenau 1911 - 1918  
 Enth. u.a.: Versicherungsscheine der Kölnischen Feuer-Versicherungs-Gesellschaft

- Colonia mit Lageplänen der Gebäude auf dem Schloss- und Wirtschaftshof Seese,  
31. Dez. 1910.  
*BLHA Rep. 37 Lübbenau Nr. 4119*
- 4960 Pläne von Schlössern und Städten der Niederlausitz und einiger Nachbargebiete  
aus dem Anfang des 18. Jahrhunderts, z. T. angefertigt vom Ingenieur Johann Chr. Solger ca. 1714 - 1715  
Enth. u.a.: Kolorierter Lageplan von Schloss Seese (fol. 23).  
*BLHA AKS Karte 1463*
- 4961 Bilder der Schlösser Lübbenau und Seese 2. Hälfte 19. Jh.  
Enth. u.a.: Aquarelle der Schlösser Lübbenau und Seese. - Schreibzimmer. -  
Lithographie von Seese aus: Alexander Duncker (Hg.), Die ländlichen Wohnsitze,  
Schlösser und Residenzen der Ritterschaftlichen Grundbesitzer der Preußischen  
Monarchie, Bd 2. Berlin.1859-1860.  
*BLHA Rep. 37 Lübbenau Nr. 6283*
- 4962 Familiendrucksa chen 1880 - 1892  
Enth. u.a.: Blanko-Menükarten mit Ansichten von Schloss Seese (Druck).  
*BLHA Rep. 37 Lübbenau Nr. 4376*
- 4963 Sechs Fotos von Schloss Seese 20. Jh.  
*BLHA Rep. 37 Lübbenau Nr. 6276*
- 4964 Renovierung von Schloss Seese. Malerarbeiten 1908 - 1909  
*BLHA Rep. 37 Lübbenau Nr. 3164*
- 4965 Elektrische Anlagen in der Herrschaft Lübbenau 1882, 1895,  
Enth. u.a.: Grundrisse (Skizzen) von Schloss Seese, o.J. 1905 - 1923  
*BLHA Rep. 37 Lübbenau Nr. 3174*
- 4966 Einbau einer Kühlanlage der Firma Linde im Schloss Seese 1939  
Enth. u.a.: Bebilderte Prospekte.  
*BLHA Rep. 37 Lübbenau Nr. 6487*
- 4967 Polizeiamt zu Schloss Lübbenau: Bausachen 1869 - 1894  
Enth. u.a.: Profil, Grundriss und Situationsplan zum Wiederaufbau des abge-  
brannten Wirtschaftsgebäudes auf dem herrschaftlichen Hof in Seese, 18. Febr.  
1874 (Maurerpolier Uhlich und Zimmermeister Louis Voigt).  
*BLHA Rep. 37 Lübbenau Nr. 3718*
- 4968 Umbau und Reparaturen des Wirtschaftsgebäudes von Gut Seese 1935 - 1940  
Enth. u.a.: Drei Pläne des Wirtschaftsgebäudes.  
*BLHA Rep. 37 Lübbenau Nr. 6483*
- 4969 Schloss Seese und seine Bewohner 1872 - 1914,  
Bd 1 1921  
Enth. u.a.: Maßstabsgetreue Grundrisse und Profile von einem neuen Gewächs-  
haus (fol. 34 und fol. 38).  
*BLHA Rep. 37 Lübbenau Nr. 1713*

**Segeletz, Kr. Ostprignitz-Ruppin**

Lit.: HOL II, 246f.

- 4970 Bauten und Reparaturen im Amt Havelberg  
Bd 1 1820 - 1824  
Enth. u.a.: Baukosten beim Vorwerk Segeletz.  
*BLHA Rep. 2 A Regierung Potsdam III D Nr. 8696*
- 4971 Bauten und Reparaturen auf dem Vorwerk Segeletz  
Bd 1 1820 - 1827  
*BLHA Rep. 2 A Regierung Potsdam III D Nr. 13145*
- 4972 Bd 2 1827 - 1830  
*BLHA Rep. 2 A Regierung Potsdam III D Nr. 13146*
- 4973 Retablissement des Domänenvorwerks Segeletz 1829  
Enth. u.a.: Kostenanschläge mit Bericht. - Situationsplan. - 11 Bauzeichnungen.  
*BLHA Rep. 2 A Regierung Potsdam III D Nr. 13147*
- 4974 Bau- und Retablissementssachen von Segeletz  
Bd 2 1834 - 1860  
Enth. u.a.: Maßstabsgerechte Situationspläne von Wohn- und Wirtschaftsgebäuden auf dem Rittergut Segeletz: Anbau an eine Scheune auf dem Wirtschaftshof, zum Vorgang vom 15. Apr. 1834. - Anbau am Wohnhaus, zum Vorgang vom 8. Febr. 1841. - Molkenhaus und Stall, 19. Nov. 1851. - Abbruch und Neubau eines Stalls, 31. Mai 1855 und zum Vorgang vom 4. Dez. 1860.  
*BLHA Rep. 6 B Ruppin Nr. 1175*
- 4975 Bd 3 1862 - 1882  
Enth. u.a.: Teilweise maßstabsgerechte Situationspläne von Wohn- und Wirtschaftsgebäuden auf dem Rittergut Segeletz: Neue Wagenremise und Geschirrkammer. - Neuer Anbau an der Wagenremise, 21. Apr. 1844. - Neuer Stall, 1866. - Neuer Stall und Stallanbau, 7. Okt. 1868 (Zimmer- und Maurermeister H. Voigt). - Profil und Grundriss mit Nutzungsangaben zum Umbau eines Stalls in ein Wohnhaus, 1. Juni 1868 (H. Voigt).  
*BLHA Rep. 6 B Ruppin Nr. 1176*

**Selbelang, Kr. Havelland**

Lit.: HOL III, 352ff.

- 4976 Karte von der Ackerfeldmark des Rittergutes Selbelang, kopiert von der durch Balack 1832 angefertigten Gutskarte unter Nutzung der Separationskarte von Pequil, aufgrund von Feldeinteilungen neu aufgenommen und revidiert von Geometer Müller (kol., 1:3000, 134 x 89,5) 1895  
Enth. u.a.: Wirtschaftshof des Gutes.  
*BLHA Rep. 37 Selbelang Karte 2 G*

- 4977 Genehmigung von Neubauten im Kreise Westhavelland im Jahre 1855 1854 - 1859  
 Enth. u.a.: Maßstabsgerechte Situationspläne von Wohn- und Wirtschaftsgebäuden auf dem Rittergut Selbelang: Abbruch eines Walles und Bau eines Stalles, 17. März 1855; Abbruch eines Wirtschaftshauses und Umbauten, 1. Apr. 1856 (Zimmermeister Sittel jun.). - Neues Blumenhaus als Anbau am herrschaftlichen Wohnhaus, 24. Apr. 1855 (Maurermeister Sander).  
*BLHA Rep. 6 B Westhavelland Nr. 756*
- 4978 Genehmigung von Neubauten im Kreise Westhavelland in den Jahren 1864-1868 1863 - 1869  
 Enth. u.a.: Maßstabsgerechter Situationsplan von Wohn- und Wirtschaftsgebäuden auf dem Rittergut Selbelang zwecks Neubau mehrerer abgebrannter Wirtschaftsgebäude, 8. Apr. 1868 (Zimmermeister Wilh. Sittel und Maurermeister W. Schröder).  
*BLHA Rep. 6 B Westhavelland Nr. 758*

### Sellendorf, Kr. Dahme-Spreewald

Lit.: HOLNL I, 126f. - Houwald V, 402ff. - Duncker NA II, 543ff.

- 4979 Karte der Feldmarken Sellendorf und Schöneiche, vermessen von Malnier, 1822, (1822)  
 berichtet und kopiert von Lage, 1844/45 (1:4000) 1844 - 1845  
 Enth. u.a.: Gutslage Sellendorf.  
*BLHA Rep. 24 Luckau Karte 148 G*
- 4980 Karte der Ländereien der Gutsherrschaft Sellendorf, die zur Aufhebung der Forst-Servitute bestimmt sind nach der Separationskarte von Schlenkel von 1844/45, gezeichnet durch Vermessungsrevisor Strache, Nov. 1860. Aufhebung der Wald-Servitute eingeteilt von Strache, Dez. 1861 (kol. Handzeichnung, 1:4000, 46,5 x 33,5) 1860 - 1861  
 Enth. u.a.: Gebäudelage von Sellendorf mit Gutsanlage.  
*BLHA Rep. 37 Sellendorf Karte 1 B*
- 4981 Versicherung des Rittergutes Sellendorf mit Vorwerk Schöneiche 1903 - 1939,  
 1943 - 1944  
 Enth. u.a.: Beschreibung und Bewertung der Gebäude, Baulichkeiten und Zubehörstücke des Gutes, 1903-1938.  
*BLHA Rep. 55 F Luckau Nr. RG 21*

### Senftenberg, Kr. Oberspreewald-Lausitz

Lit.: HOLNL I, 372ff.

- 4982 Pläne von Schlössern und Städten der Niederlausitz und einiger Nachbargebiete aus dem Anfang des 18. Jahrhunderts, z. T. angefertigt vom Ingenieur Johann Chr. Solger ca. 1714 - 1715  
 Enth. u.a.: Kolorierter Lageplan von Schloss Senftenberg (fol. 40).  
*BLHA AKS Karte 1463*
- 4983 Reparatur und Verbesserung der Befestigung des Schlosses Senftenberg 1711  
*BLHA Rep. 7 Senftenberg Nr. 27*

4984	Reparatur des Schlosses Senftenberg <i>BLHA Rep. 7 Senftenberg Nr. 28</i>	1747
4985	<i>BLHA Rep. 7 Senftenberg Nr. 29</i>	1766
4986	<i>BLHA Rep. 7 Senftenberg Nr. 30</i>	1766 - 1769
4987	<i>BLHA Rep. 7 Senftenberg Nr. 31</i>	1767 - 1769
4988	Inventar des Schlosses Senftenberg, Fragment <i>BLHA Rep. 7 Senftenberg Nr. 5</i>	Ende 16. Jh.
4989	Inventar des Amtes Senftenberg von 1730 <i>BLHA Rep. 7 Senftenberg Nr. 6</i>	1731 - 1735
4990	Inventar des Amtes Senftenberg von 1740 <i>BLHA Rep. 7 Senftenberg Nr. 7</i>	1740 - 1743
4991	Inventar über das Schloss und Amt Senftenberg und über das Fischurbarium bei der Übergabe des Amtes durch den Kammerherrn und Kreishauptmann Georg Heinrich [Ludwig] von Carlowitz, Amtshauptmann Karl Heinrich Ludwig von Heynitz und den Amtmann zu Hoyerswerda, Theophil Lessing, an den Pächter des Amtes, Johann Christian Wolff Bd 1 <i>BLHA Rep. 7 Senftenberg Nr. 8</i>	1788
4992	Bd 2 <i>BLHA Rep. 7 Senftenberg Nr. 9</i>	1788

### Senzke, Kr. Havelland

Lit.: HOL III, 355f.

4993	Genehmigungen von Neubauten im Kreise Westhavelland im Jahre 1845 Enth. u.a.: Maßstabsgerechter Situationsplan von Wirtschaftsgebäuden auf dem Rittergut Senzke zur Vergrößerung eines Stalles, 16. Aug. 1845 (Zimmermeister Sittel). <i>BLHA Rep. 6 B Westhavelland Nr. 749</i>	1845 - 1846
4994	Genehmigungen von Neubauten im Kreise Westhavelland im Jahre 1846 Enth. u.a.: Maßstabsgetreuer Situationsplan von Wohn- und Wirtschaftsgebäuden auf dem Rittergut Senzke zum Abbruch und Neubau eines Stalls, 2. Apr. 1846 (Zimmermeister Sittel jun.). <i>BLHA Rep. 6 B Westhavelland Nr. 750</i>	1846
4995	Genehmigung von Neubauten im Kreise Westhavelland im Jahre 1851 Enth. u.a.: Maßstabsgerechter Situationsplan von Wohn- und Wirtschaftsgebäuden auf dem Rittergut Senzke zum Neubau eines Wohngebäudes, 2. Juni 1851 (Zimmermeister Sittel jun.) <i>BLHA Rep. 6 B Westhavelland Nr. 754</i>	1851
4996	Genehmigung von Neubauten im Kreise Westhavelland in den Jahren 1852-1854 Enth. u.a.: Maßstabsgetreuer Situationsplan von Wohn- und Wirtschaftsgebäuden auf dem Rittergut Senzke zum Abbruch bestehender Gebäude und Neubau einer	1851 - 1854

- Scheune, 30. Mai 1853 (Zimmermeister Sittel jun.).  
*BLHA Rep. 6 B Westhavelland Nr. 755*
- 4997 Genehmigung von Neubauten im Kreise Westhavelland im Jahre 1855 1854 - 1859  
 Enth. u.a.: Maßstabsgetreue Situationspläne von Wohn- und Wirtschaftsgebäuden auf dem Rittergut Senzke: Neue Ställe, 9. Juli 1855 (Zimmermeister Sittel jun.). - Neuer Stall, 7. Apr. 1858 (Maurermeister Sander).  
*BLHA Rep. 6 B Westhavelland Nr. 756*
- 4998 Lagepläne und Bauzeichnungen 1873  
 Enth. u.a.: Kolorierter Situationsplan zur Errichtung eines Wohnhauses für den Rittergutsbesitzer von Bredow auf Senzke, angefertigt durch den Zimmer- und Maurermeister A. Voigt (ca. 1:235, 42,5 x 34).  
*BLHA Rep. 6 B Westhavelland Karte 1/3 B (aus Nr. 760)*
- 4999 Lagepläne und Bauzeichnungen 1873  
 Enth. u.a.: Kolorierte Bauzeichnung von dem neuen Herrenhaus auf dem Rittergut Senzke, angefertigt von H. Voigt, Friesack (ca. 1:120, 48 x 61).  
*BLHA Rep. 6 B Westhavelland Karte 1/27 B (aus Nr. 760)*
- 5000 Anlage einer Branntweinbrennerei auf dem Rittergut Senzke 1831  
*BLHA Rep. 6 B Westhavelland Nr. 527*

### Sergen, Kr. Spree-Neisse

Lit.: HOLNL II, 102f. - Houwald VII, 216ff.

Siehe auch: 2633 und 2634

- 5001 Sergen. Lageplan I des Rittergutes (ca. 1:500, 63 x 33) ca. 1917  
 Enth. u.a.: Lage des Schlosses, der Wohnhäuser und der Wirtschaftsgebäude mit Funktionsbeschreibung.  
*BLHA Rep. 55 F Cottbus Karte 21 C*
- 5002 Sergen. Lageplan II des Rittergutes. Schäferei (ca. 1:500, 21 x 32,5) ca. 1917  
 Enth. u.a.: Lage der Wohn- und Wirtschaftsgebäude mit Funktionsbeschreibung.  
*BLHA Rep. 55 F Cottbus Karte 22 C*
- 5003 Maßnahmen zur Durchführung der Bodenreform in den Gemeinden des Kreises Cottbus: Sergen 1945 - 1948  
 Enth. u.a.: Grundriss und Ansicht des Gutshauses.  
*BLHA Rep. 208 Ministerium für Land- und Forstwirtschaft Nr. 637*

### Sgietz (seit 1937 Glietz), Kr. Dahme-Spreewald

Lit.: HOLNL I, 222 - Houwald III, 111ff. - Duncker NA II, 178ff.

- 5004 Karte der Feldmark Sgietz, vermessen Mai 1819, kopiert von Haertel Mai 1827 (1:5000) 1827  
 Enth. u.a.: Gutslage mit Schloss und Park.  
*BLHA Rep. 24 Lübben Karte 75 G*

- 5005 Alexander Duncker (Hg.), Die ländlichen Wohnsitze, Schlösser und Residenzen der Ritterschaftlichen Grundbesitzer der Preußischen Monarchie, Bd 8. Berlin 1865-1866 1865 - 1866  
 Enth. u.a.: Lithographie von Sgliestz.  
*BLHA Bibliothek Sign. OB 5410/2*
- 5006 Bodenreformangelegenheiten in den Gemeinden des Kreises Cottbus: Glietz 1947 - 1948,  
 Enth. u.a.: Grundrisse (mit Nutzungsangaben) der einzelnen Geschosse des 1950 - 1951  
 Herrenhauses von Glietz, gez. 1947 von Mohr.  
*BLHA Rep. 238 Bodenkulturamt Cottbus Nr. 147*
- 5007 Maßnahmen zur Durchführung der Bodenreform in den Gemeinden des Kreises Lübben: Glietz 1947 - 1951  
 Enth. u.a.: Bauzeichnungen des Herrenhauses.  
*BLHA Rep. 208 Ministerium für Land- und Forstwirtschaft Nr. 1032*

### Sieb, Kr. Teltow-Fläming

Lit.: HOL X, 493f.

Siehe auch: 1364, 1366-1368, 1370, 1373, 1374, 1395 und 1404

- 5008 Bau des Vorwerks zum Sieb 1708  
 Enth. u.a.: Bauanschlüsse einer Scheune und eines Schäferhauses.  
*BLHA Rep. 7 Dahme Nr. 722*
- 5009 Vorschlag der Vererbung des Amtsvorwerks Rosenthal und die damit in Zusammenhang stehende Renovierung und Erneuerung der Gebäude des Vorwerks Sieb und Feststellung der Kosten 1791 - 1796  
 Enth. u.a.: Bauanschlag  
*BLHA Rep. 7 Dahme Nr. 784*
- 5010 Gebäudeinventar der Amtsvorwerke Dahme, Sieb mit Schäfererei Rosenthal, der Ziegelei bei Prendorf und die Feuerlöschgeräte in Herbig 1834 - 1888  
*BLHA Rep. 2 A Regierung Potsdam III D Nr. 5419*
- 5011 Neubau eines Geräteschuppens auf dem Vorwerk Sieb der Domäne Dahme 1933 - 1936  
*BLHA Rep. 2 A Regierung Potsdam III D Nr. 26775*
- 5012 Umbau des Schafstalles zu einem Tiefstall auf dem Vorwerk Sieb der Domäne Dahme 1938 - 1940  
*BLHA Rep. 2 A Regierung Potsdam III D Nr. 26779*
- 5013 Brunnen- und Pumpenanlage auf dem Vorwerk Sieb der Domäne Dahme 1942 - 1945  
*BLHA Rep. 2 A Regierung Potsdam III D Nr. 26780*

**Sielow, Kr. Spree-Neisse**

Lit.: HOLNL II, 103f.

Siehe auch: 1248 und 1250

- 5014 Inventar des Amtes Sielow 1679 - 1680  
*BLHA Rep. 7 Cottbus-Peitz Nr. 161*

**Sieversdorf, Kr. Oder-Spree**

Lit.: HOL VII, 402ff. - Duncker NA II, 546ff.

Siehe auch: 1128

- 5015 Inventar des Gutes Sieversdorf von 1659 und von 1742 1659, 1742  
*BLHA Rep. 37 Buckow Nr. 398*
- 5016 Inventar des Gutes Sieversdorf 1708  
*BLHA Rep. 37 Buckow Nr. 400*

**Siewisch, Kr. Spree-Neisse**

Lit.: HOLNL I, 375f.

- 5017 Reinkarte des Rittergutes Siewisch, kopiert von Krüger, 1830 (1:3000) 1830  
Enth. u.a.: Gebäudelage des Gutes.  
*BLHA Rep. 24 Calau Karte 147 G*
- 5018 Erteilung von Baugenehmigungen 1862 - 1863  
Enth. u.a.: Situationsplan von Wohn- und Wirtschaftsgebäuden auf dem Rittergut  
Siewisch zum Bau eines neuen Wirtschaftsgebäudes, 30. März 1863.  
*BLHA Rep. 37 Altdöbern Nr. 7*

**Silberberg, Kr. Oder-Spree**

Lit.: HOL IX, 250

- 5019 Lageplan aller zum Rittergut Silberberg gehörenden Gebäude, angefertigt von  
Neumann, 17. Aug. 1910 (42 x 32,5) 1910  
Enth. u.a.: Gebäudelagen von Dorf und Gut. - Gebäudeaufstellungen. - Eiskeller.  
*BLHA Rep. 55 F Beeskow-Storkow Karte 13 B*
- 5020 Versicherung des Rittergutes Silberberg (Besitzer: v. Mörner, Herbert Jaschinski) 1923, 1926 -1929,  
Enth. u.a.: Lagepläne, 1923. 1936  
*BLHA Rep. 55 F Beeskow-Storkow Nr. RG 15*

**Simonshagen, Kr. Prignitz**

Lit.: HOL I, 831f.

- 5022 Streitigkeiten zwischen der Siedlungsgesellschaft und dem Rittergutsbesitzer v. (1913)  
 Möllendorf in Krampfer über den Ankauf des Gutes Simonshagen 1930 - 1931  
 Enth. u.a.: Übersichtskarte der verpachteten Feldmark des Rittergutes Simonshagen,  
 1913.  
*BLHA Rep. 69 Siedlungsgesellschaft West- und Ostprignitz Nr. 27*
- 5023 Rentengutsachen von Simonshagen 1930 - 1932  
 Enth. u.a.: 2 Lagepläne des Rittergutes Simonshagen, 1930 (1:1000).  
*BLHA Rep. 69 Gemeinnützige Siedlungsgesellschaft der Kreise West- und Ostprignitz  
 Nr. 29*

**Skado (1963/64 devastiert), Kr. Oberspreewald-Lausitz**

Lit.: HOLNL I, 376f.- Houwald IV.2, 429ff.

- 5024 Karte des Rittergutes Skado, angefertigt vom Neumärkischen Kammer-Kondukteur  
 Charrier (kol., 1:4000, 136,5 x 86) 1800  
 Enth. u.a.: Gutsgebäude und Gutspark.  
*BLHA Rep. 37 Skado Karte 1 G*
- 5025 Baurechnungen für das Herrenhaus 1767 - 1773  
 Enth. u.a.: Grundriss des Souterrains, der ersten, zweiten und oberen Etage, Profil-  
 zeichnung, Vorderansicht, zwei Entwürfe zu Ornamenten.  
*BLHA Rep. 37 Skado Nr. 1*
- 5026 Bausachen der Herrschaft Skado 1812 - 1834  
*BLHA Rep. 37 Skado Nr. 2*
- 5027 Belege über die Bezahlung von Baumaterial und Arbeitsleistungen 1847, 1849  
*BLHA Rep. 37 Skado Nr. 4*
- 5028 Verpachtung des Gutes Skado 1745 - 1763,  
 1807  
 Enth. u.a.: Inventarverzeichnisse des Gutes Skado, 1752 und 1763.  
*BLHA Rep. 37 Skado Nr. 30*
- 5029 Verpachtung des Gutes Skado durch Karl Friedrich Heinrich Nadeborn an Johann 1808 - 1819,  
 Gottlieb Säuberlich 1825  
 Enth. u.a.: Inventarverzeichnis.  
*BLHA Rep. 37 Skado Nr. 40*
- 5030 Übersicht über Gebäude, Grundstücke und Viehbestand des Gutes Skado 1812  
*BLHA Rep. 37 Skado Nr. 195*
- 5031 Brandversicherungssachen 1785 - 1795,  
 1832  
 Enth. u.a.: Taxation aller zum Gut Skado gehörenden Gebäude.  
*BLHA Rep. 37 Skado Nr. 59*
- 5032 Bau eines Wagenschuppens auf dem herrschaftlichen Hof Skado ca. 1840  
 Enth. u.a.: Zeichnungen.  
*BLHA Rep. 37 Skado Nr. 1/2*
- 5033 Bau eines Schafstalls (mit Bauzeichnung) 1848 - 1849  
*BLHA Rep. 37 Skado Nr. 1/3*

### Skuhlen, Kr. Dahme-Spreewald

Lit.: HOLNL I, 223f.

Siehe auch: 2277, 3713, 3714 und 3717

- 5034 Haupteinrichtungsplan für die Rittergüter Mittweide und Skuhlen (kol., 1:12500, 66 x 52,5) 1836 - 1837  
Enth. u.a.: Gebäudelage Skuhlen.  
*BLHA Rep. 3 B Regierung Frankfurt (Oder) Karte 353 A*
- 5035 Zeichnungen zum Baubestandsbuch des Vorwerks Skuhlen, Domäne Mittweide 1931 - 1941  
*BLHA Rep. 27 A Cottbus Nr. 126*
- 5036 Baubestandsbuch des Vorwerks Skuhlen 1933 - 1943  
*BLHA Rep. 27 A Cottbus Nr. 127*

### Sommerfelde, Kr. Barnim

Lit.: HOL VI, 527ff.

- 5037 Generalkarte vom Rittergut Hohenfinow, den Dörfern Hohenfinow, Tornow, Sommerfelde und den Kolonien Amalienhof, Struwenberg und Karlswerk (Carlswerk) (Druck, kol., ca. 1:19000, 58,3 x 45,2) 1897  
Enth. u.a.: Gebäudelage Sommerfelde.  
*BLHA Rep. 37 Hohenfinow Karte 1 B*
- 5038 Generalkarte vom Rittergut Hohenfinow, den Dörfern Hohenfinow, Tornow, Sommerfelde und den Kolonien Amalienhof, Struwenberg und Karlswerk (Carlswerk) (Druck, kol., ca. 1:19000, 58,3 x 45,2) ca. 1934  
Enth. u.a.: Gebäudelage Sommerfelde.  
*BLHA Rep. 37 Hohenfinow Karte 2 B*

### Sommerswalde, Kr. Oberhavel

Lit.: HOL III, 359f.

- 5039 Maßnahmen zur Durchführung der Bodenreform in den Gemeinden des Kreises Osthavelland: Schwante 1946 - 1951  
Enth. u.a.: Lagepläne Schloss Sommerswalde, 1947 (1:2000).  
*BLHA Rep. 208 Ministerium für Land- und Forstwirtschaft Nr. 1354*

### Sonnenburg, Kr. Märkisch-Oderland

Lit.: HOL VI, 529f.

- 5040 Bauten und Reparaturen an den Vorwerksgebäuden zu Torgelow und Sonnenburg 1686 - 1734  
*BLHA Rep. 2 Kurmärkische Kammer B Nr. 773*
- 5041 Bauten und Reparaturen im Amt Freienwalde 1792 - 1800  
Enth. u.a.: Zeichnungen zu Bauten auf dem Amtsvorwerk Sonnenburg im Amt

Freienwalde: Ansicht vom Hofplatz des Vorwerks, 1798 (fol. 188). - Neuer Schweinestall, angefertigt von Dornstein, 1799 (fol. 220). - Neuer Schweine- und Futterstall, angefertigt von Dornstein, 1796 (fol. 225). - Massiver Schweinestall, angefertigt von Dornstein, 1796 (fol. 230).

*BLHA Rep. 2 Kurmärkische Kammer B Nr. 771*

- 5042 Inventarien der Amtsvorwerke Torgelow und Sonnenburg 1728  
*BLHA Rep. 7 Freienwalde Nr. 9*

### Sonnnewalde, Kr. Elbe-Elster

Lit.: HOLNL I, 127ff. - Houwald V, 410ff. - Duncker NA II, 555ff.

- 5043 Pläne von Schlössern und Städten der Niederlausitz und einiger Nachbargebiete aus dem Anfang des 18. Jahrhunderts, z. T. angefertigt vom Ingenieur Johann Chr. Solger ca. 1714 - 1715  
Enth. u.a.: Kolorierter Lageplan von Schloss und Stadt Sonnnewalde (fol. 21).  
*BLHA AKS Karte 1463*
- 5044 Sonnnewalde. Lageplan des Schlossbezirks, angefertigt im Juni 1929 (Lichtpause, 1:100, 51 x 63,5) 1929  
Enth. u.a.: Schloss. - Schlosspark. - Schlossgärtnerei. - Gutshof mit Vorhof.  
*BLHA Rep. 55 F Luckau Karte 23 A*
- 5045 Baurechnungen zu Sonnnewalde  
Bd 1 1578 - 1579  
*BLHA Rep. 37 Sonnnewalde Nr. 15*
- 5046 Bd 2 1579 - 1580  
*BLHA Rep. 37 Sonnnewalde Nr. 16*
- 5047 Bd 3 1580 - 1581  
*BLHA Rep. 37 Sonnnewalde Nr. 17*
- 5048 Bd 4 1581 - 1582  
*BLHA Rep. 37 Sonnnewalde Nr. 18*
- 5049 Bd 7 1585  
*BLHA Rep. 37 Sonnnewalde Nr. 19*
- 5050 Rechnungen des Maurermeisters Jeremias Jost 1672  
*BLHA Rep. 37 Sonnnewalde Nr. 2412*
- 5051 Veranschlagung der notwendigen Reparaturen an den Schloss- und Vorwerksgebäuden von der Herrschaft Sonnnewalde 1811  
*BLHA Rep. 37 Sonnnewalde Nr. 2337*
- 5052 Rechnung über Bau-Aufwand bei denen zur Herrschaft Sonnnewalde gehörigen Gebäuden 1835 - 1836  
*BLHA Rep. 37 Sonnnewalde Nr. 21*
- 5053 Neubauten und Reparaturen auf den Gütern und in den Dörfern der Standesherrschaft Sonnnewalde 1840 - 1845  
*BLHA Rep. 37 Sonnnewalde Nr. 2177*

5054	Belege zur Rechnung über Bauaufwand bei denen zur Herrschaft Sonnewalde gehörigen Gebäuden Bd 1 <i>BLHA Rep. 37 Sonnewalde Nr. 25</i>	1825 - 1826
5055	Bd 2 <i>BLHA Rep. 37 Sonnewalde Nr. 26</i>	1826 - 1827
5056	Bd 3 <i>BLHA Rep. 37 Sonnewalde Nr. 27</i>	1827 - 1828
5057	Bd 4 <i>BLHA Rep. 37 Sonnewalde Nr. 28</i>	1828 - 1829
5058	Bd 5 <i>BLHA Rep. 37 Sonnewalde Nr. 29</i>	1829 - 1830
5059	Bd 6 <i>BLHA Rep. 37 Sonnewalde Nr. 30</i>	1830 - 1831
5060	Bd 7 <i>BLHA Rep. 37 Sonnewalde Nr. 31</i>	1831 - 1832
5061	Bd 8 <i>BLHA Rep. 37 Sonnewalde Nr. 32</i>	1832 - 1833
5062	Bd 10 <i>BLHA Rep. 37 Sonnewalde Nr. 33</i>	1834 - 1835
5063	Bd 12 <i>BLHA Rep. 37 Sonnewalde Nr. 35</i>	1836 - 1837
5064	Bd 13 <i>BLHA Rep. 37 Sonnewalde Nr. 36</i>	1837 - 1838
5065	Bd 16 <i>BLHA Rep. 37 Sonnewalde Nr. 37</i>	1842 - 1843
5066	Bd 17 <i>BLHA Rep. 37 Sonnewalde Nr. 38</i>	1843 - 1844
5067	Bd 18 <i>BLHA Rep. 37 Sonnewalde Nr. 39</i>	1844 - 1845
5068	Bd 19 <i>BLHA Rep. 37 Sonnewalde Nr. 40</i>	1845 - 1846
5069	Bd 21 <i>BLHA Rep. 37 Sonnewalde Nr. 41</i>	1851 - 1852
5070	Bd 22 <i>BLHA Rep. 37 Sonnewalde Nr. 42</i>	1852 - 1853
5071	Bd 23 <i>BLHA Rep. 37 Sonnewalde Nr. 43</i>	1853 - 1854
5072	Bd 24 <i>BLHA Rep. 37 Sonnewalde Nr. 44</i>	1854 - 1855
5073	Bd 25 <i>BLHA Rep. 37 Sonnewalde Nr. 45</i>	1855 - 1856

---

5074	Bd 26 <i>BLHA Rep. 37 Sonnewalde Nr. 46</i>	1856 - 1857
5075	Bd 27 <i>BLHA Rep. 37 Sonnewalde Nr. 47</i>	1857 - 1858
5076	Bd 28 <i>BLHA Rep. 37 Sonnewalde Nr. 48</i>	1858 - 1859
5077	Bd 29 <i>BLHA Rep. 37 Sonnewalde Nr. 49</i>	1859 - 1860
5078	Belege zur Rechnung über Neubauten Bd 1 <i>BLHA Rep. 37 Sonnewalde Nr. 51</i>	1847 - 1850
5079	Bd 2 <i>BLHA Rep. 37 Sonnewalde Nr. 52</i>	1850 - 1853
5080	Bd 3 <i>BLHA Rep. 37 Sonnewalde Nr. 53</i>	1853 - 1855
5081	Bd 4 <i>BLHA Rep. 37 Sonnewalde Nr. 54</i>	1855 - 1856
5082	Bd 5 <i>BLHA Rep. 37 Sonnewalde Nr. 55</i>	1856 - 1859
5083	Kassenjournale (Rent-, Forst-, Wildpret- und Baukasse) Bd 1 <i>BLHA Rep. 37 Sonnewalde Nr. 1535</i>	1843 - 1844
5084	Bd 2 <i>BLHA Rep. 37 Sonnewalde Nr. 1536</i>	1844 - 1845
5085	Bd 3 <i>BLHA Rep. 37 Sonnewalde Nr. 1537</i>	1845 - 1846
5086	Bd 4 <i>BLHA Rep. 37 Sonnewalde Nr. 1538</i>	1846 - 1847
5087	Bd 5 <i>BLHA Rep. 37 Sonnewalde Nr. 1539</i>	1847 - 1848
5088	Bd 6 <i>BLHA Rep. 37 Sonnewalde Nr. 1540</i>	1848 - 1849
5089	Baurechnung über Einnahmen und Ausgaben der Baukasse der Standesherrschaft Sonnewalde Bd 1 <i>BLHA Rep. 37 Sonnewalde Nr. 22</i>	1842 - 1843
5090	Bd 3 <i>BLHA Rep. 37 Sonnewalde Nr. 23</i>	1844 - 1845
5091	Bd 5 <i>BLHA Rep. 37 Sonnewalde Nr. 24</i>	1859 - 1860
5092	Inventar des Schlosses Sonnewalde und anderer herrschaftlicher Gebäude und Grundstücke in Hillmersdorf, Drehna, Gossmar, Groß Kraussnigk, Wehnsdorf,	

---

	Friedersdorf, Brehnitz	1757
	<i>BLHA Rep. 37 Sonnenwalde Nr. 1792</i>	
5093	Inventarium des Schloss-, Stadt- und Neuen Vorwerks, der Vorwerke Drehna und Gossmar	1813
	<i>BLHA Rep. 37 Sonnenwalde Nr. 1854</i>	
5094	<i>BLHA Rep. 37 Sonnenwalde Nr. 1855</i>	1819
5095	Inventarium der Brennerei zu Sonnenwalde	1836 - 1838
	<i>BLHA Rep. 37 Sonnenwalde Nr. 1718</i>	
5096	Versicherung der Herrschaft Sonnenwalde mit Zeckerin, Georgshof, Wendisch	1912 - 1922,
► 52ff.	Drehna und Clementinenhof	1927 - 1944
	Enth. u.a.: Beschreibung und Bewertung der Gebäude, Baulichkeiten und Zubehörstücke des Gutes, 1913-1922. - Lagepläne, 1913-1922. - Ansichtskarte des Schlosses Sonnenwalde, vor 1913.	
	<i>BLHA Rep. 55 F Luckau Nr. RG 22</i>	
5097	Rechnungen über Einnahme und Ausgabe beim Schlossgarten zu Sonnenwalde	
	Enth. u.a.: Einnahmen durch „Gewächse“, Obst, Blumen und Bäume. - Ausgaben für Gartenmöbel, Blumentöpfe usw.	
	Bd 1	1824 - 1825
	<i>BLHA Rep. 37 Sonnenwalde Nr. 1169</i>	
5098	Bd 2	1825 - 1826
	<i>BLHA Rep. 37 Sonnenwalde Nr. 1170</i>	
5099	<i>BLHA Rep. 37 Sonnenwalde Nr. 1171</i>	1826
5100	Bd 3	1827
	<i>BLHA Rep. 37 Sonnenwalde Nr. 1172</i>	
5101	Bd 4	1828
	<i>BLHA Rep. 37 Sonnenwalde Nr. 1173</i>	
5102	Bd 5	1829
	<i>BLHA Rep. 37 Sonnenwalde Nr. 1174</i>	
5103	Bd 6	1830
	<i>BLHA Rep. 37 Sonnenwalde Nr. 1175</i>	
5104	Bd 7	1831
	<i>BLHA Rep. 37 Sonnenwalde Nr. 1176</i>	
5105	Bd 8	1832
	<i>BLHA Rep. 37 Sonnenwalde Nr. 1177</i>	
5106	Bd 9	1833
	<i>BLHA Rep. 37 Sonnenwalde Nr. 1178</i>	
5107	Bd 10	1834
	<i>BLHA Rep. 37 Sonnenwalde Nr. 1179</i>	
5108	Bd 11	1835
	<i>BLHA Rep. 37 Sonnenwalde Nr. 1180</i>	
5109	Bd 12	1836
	<i>BLHA Rep. 37 Sonnenwalde Nr. 1181</i>	

5110	Bd 13 <i>BLHA Rep. 37 Sonnewalde Nr. 1182</i>	1837
5111	Bd 14 <i>BLHA Rep. 37 Sonnewalde Nr. 1183</i>	1838
5112	Bd 15 <i>BLHA Rep. 37 Sonnewalde Nr. 1184</i>	1839
5113	Bd 16 <i>BLHA Rep. 37 Sonnewalde Nr. 1185</i>	1840
5114	Bd 17 <i>BLHA Rep. 37 Sonnewalde Nr. 1186</i>	1841
5115	Bd 18 <i>BLHA Rep. 37 Sonnewalde Nr. 1187</i>	1842
5116	Bd 19 <i>BLHA Rep. 37 Sonnewalde Nr. 1188</i>	1843
5117	Bd 20 <i>BLHA Rep. 37 Sonnewalde Nr. 1189</i>	1844

### Sorge, Kr. Oder-Spree

Lit.: HOL IX, 252f.

Siehe auch: 412, 446, 447, 1453 und 1454

5118	Zeichnungen des Vorwerks Sorge <i>BLHA Rep. 2 A Regierung Potsdam III D Nr. 26216</i>	1910
5119	Beschreibung des Vorwerks Sorge <i>BLHA Rep. 2 A Regierung Potsdam III D Nr. 26215</i>	1911
5120	Brand der Hofscheune des Vorwerks Sorge <i>BLHA Rep. 2 A Regierung Potsdam III D Nr. 26247</i>	1932 - 1934

### Spandau (seit 1920 Berlin)

Lit.: HOL III, 361ff.

5121	Wiedererbauung der eingefallenen Brücke bei der Festung, auch Reparatur der Festung selbst <i>BLHA Rep. 2 Kurmärkische Kammer B Nr. 2071</i>	1725 - 1731
5122	Bauten und Reparaturen im Amt Spandau <i>BLHA Rep. 2 Kurmärkische Kammer B Nr. 2003</i>	1765 - 1774
5123	<i>BLHA Rep. 2 Kurmärkische Kammer B Nr. 2004</i>	1775 - 1778
5124	<i>BLHA Rep. 2 Kurmärkische Kammer B Nr. 2005</i>	1788 - 1792
5125	Bd 6 <i>BLHA Rep. 2 Kurmärkische Kammer B Nr. 2007</i>	1795 - 1798
5126	Bd 7 <i>BLHA Rep. 2 Kurmärkische Kammer B Nr. 2008</i>	1798 - 1800

- |      |  |             |
|------|--|-------------|
| 5127 | Bd 8<br><i>BLHA Rep. 2 Kurmärkische Kammer B Nr. 2009</i>  | 1800 - 1802 |
| 5128 | Bd 9<br><i>BLHA Rep. 2 Kurmärkische Kammer B Nr. 2010</i>  | 1803 - 1804 |
| 5129 | Bd 10<br><i>BLHA Rep. 2 Kurmärkische Kammer B Nr. 2011</i>   | 1805 - 1809 |
| 5130 | <i>BLHA Rep. 2 A Regierung Potsdam III D Nr. 18496</i>   | 1810 - 1821 |
| 5131 | Beschreibung des Amtes Spandau<br><i>BLHA Rep. 7 Spandau Nr. 213</i>   | 1718 - 1721 |
| 5132 | Inventar des Dienstgebäudes und des Gefängnisgebäudes des Amtes Spandau<br>Enth. u.a.: Zeichnung der Amtsdienervohnung. - Entwürfe und Situationsplan zum Neubau des Dienstgebäudes.<br><i>BLHA Rep. 7 Spandau Nr. 530</i>             | 1868 - 1878 |
| 5133 | Brandschäden und Wiederaufbau der Stadt und Festung Spandau<br><i>BLHA Rep. 7 Spandau Nr. 78</i>   | 1813 - 1843 |
| 5134 | Anfertigung von Feuersozietätskatastern im Teltow-Storkowschen Kreis nach Bestimmungen des neuen Reglements der Kurmärkischen Landfeuersozietät von 1824<br>Enth. u.a.: Kataster vom Amt Spandau.<br><i>BLHA Rep. 7 Spandau Nr. 66</i> | 1825 - 1832 |
| 5135 | Feuersbrunst im Lokal des Rentamts Spandau<br><i>BLHA Rep. 2 A Regierung Potsdam III D Nr. 18514</i>   | 1844        |
| 5136 | Steuerkataster und Rekapitulationen von den beim Domänen-Feuerschädenverband versicherten Gebäuden des Amtes Spandau<br><i>BLHA Rep. 2 A Regierung Potsdam III D Nr. 19065</i>   | 1870 - 1882 |
| 5137 | Bau einer neuen Vogtswohnung zu Spandau<br><i>BLHA Rep. 2 Kurmärkische Kammer B Nr. 2014</i>   | 1744 - 1760 |
| 5138 | Neu anzulegende Fortifikationswerke und Verstärkung der Brücken<br><i>BLHA Rep. 2 Kurmärkische Kammer B Nr. 2072</i>   | 1761 - 1764 |
| 5139 | Magazinbau auf der Festung Spandau<br><i>BLHA Rep. 2 Kurmärkische Kammer B Nr. 2016</i>  | 1777 - 1783 |
| 5140 | Umbau zweier Remisen zu Mehleremisen in der Festung Spandau<br><i>BLHA Rep. 2 Kurmärkische Kammer B Nr. 2015</i>   | 1776 - 1789 |

**Spandau - Vorwerk Klosterhof → Klosterhof (seit 1920 Berlin)**

**Spiegelberg, Kr. Ostprignitz-Ruppin**

Lit.: HOL II, 254

- |      |   |      |
|------|---|------|
| 5141 | Bodenreformangelegenheiten in den Gemeinden des Kreises Ruppin: Spiegelberg, Gutshaus | o.J. |
|------|---|------|

- Enth. u.a.: Skizzen.  
*BLHA Rep. 238 Bodenkulturamt Neuruppin Nr. 243*
- 5142 Bauzeichnung des Herrenhauses Spiegelberg 1950  
 Enth. u.a.: Grundrisse mit Nutzungsangaben (1:100, ca. 50,5 x 45).  
*BLHA Rep. 238 Bodenkulturamt Neuruppin Karte 4/1 B*
- 5143 Bauzeichnung des Herrenhauses Spiegelberg 1950  
 Enth. u.a.: Grundrisse mit Nutzungsangaben (1:100, ca. 42,5 x 45).  
*BLHA Rep. 238 Bodenkulturamt Neuruppin Karte 4/2 B*

### Spremberg, Kr. Spree-Neisse

Lit.: HOLNL II, 150ff. Houwald I, 5ff.

- 5144 Originalbefehl des Fürsten Christian von Sachsen-Merseburg an den Kammerrat zur Kürzung der Apanage des Herzogs Heinrich von Sachsen zwecks Begleichung der Kosten für Bauten und Reparaturen auf dem Schloss zu Spremberg 1693  
*BLHA Rep. 7 Spremberg Nr. 17*

### Staffelde, Kr. Oberhavel

Lit.: HOL III, 369ff.

- 5145 Bauten in Staffelde 1840 - 1872  
 Enth. u.a.: Überwiegend maßstabsgerechte, teilweise kolorierte Situationspläne von Wohn- und Wirtschaftsgebäuden auf dem Rittergut Staffelde: Gebäude für Rosswerk der Brennerei; Anbau an Wirtschaftshaus und Brennerei; neue Scheune; Anbauten an einem Stall und einer Scheune; neuer Stall, 13. Mai 1841, 22. Mai 1843, 1. März 1855, 4. März 1855, 24. Juni 1861, 23. Mai 1870 (Nietker). - Abbruch der Wagenremise, Anbau am Kuhstall, 28. Apr. 1844; Lage des Ritterguts im Dorf, 28. Apr. 1844, 14. Apr. 1853 (Zimmermeister Sittel). - Neue Wagenremise, neues Gewächshaus, 15. Juli 1844; Profil und Grundriss mit Nutzungsangaben eines neuen Wirtschaftswohnhauses, 9. Apr. 1869 (Maurermeister Nietker). - Neue Scheune, 12. Mai 1852; Abbruch und Neubau von Ställen, im Juni 1860; neuer Schuppen, 24. Mai 1861; Erweiterung einer Scheune, 25. Mai 1861 (Zimmermeister Sittel jun.). - Grundrisse mit Nutzungsangaben vom Herrenhaus zwecks Unterkellerung und Verlegung russischer Rohre, 26. Mai 1864 (Zimmermeister Wilhelm Sittel jun.).  
*BLHA Rep. 6 B Osthavelland Nr. 547*
- 5146 Bauarbeiten an Gutsgebäuden, vorwiegend Kostenanschläge und Rechnungen 1898 - 1901, 1910  
*BLHA Rep. 37 Staffelde Nr. 71*
- 5147 Bauarbeiten am Herrenhaus 1900 - 1901  
*BLHA Rep. 37 Staffelde Nr. 21*
- 5148 Erteilung von Baukonsensen 1907 - 1912  
 Enth. u.a.: Baukonsense für den Bau mehrerer Wirtschaftsgebäude auf dem Ritter-

gut Staffelde.

*BLHA Rep. 37 Staffelde Nr. 23*

### **Stangenhagen, Kr. Teltow-Fläming**

Lit.: HOL X, 498ff.

- 5149 Karte der Feldmark Stangenhagen, vermessen von Wentzel, 1841 (1:3000) 1841  
Enth. u.a.: Gutslage.  
*BLHA Rep. 24 Jüterbog-Luckenwalde Karte 157 G*

### **Stechow, Kr. Havelland**

Lit.: HOL III, 372ff.

- 5150 Genehmigung von Neubauten im Kreise Westhavelland in den Jahren 1832-1833 1832 - 1833  
Enth. u.a.: Maßstabsgerechter Situationsplan zum Wiederaufbau der abgebrannten Wirtschaftsgebäude auf dem Rittergut 3. Anteils in Stechow, 6. März 1833 (Zimmermeister Grüneberg).  
*BLHA Rep. 6 B Westhavelland Nr. 743*
- 5151 Genehmigungen von Neubauten im Kreise Westhavelland im Jahre 1843 1843  
Enth. u.a.: Situationsplan von Wohn- und Wirtschaftsgebäuden auf dem Rittergut 3. Anteils in Stechow zum Neubau einer Ziegelei und eines neues Wirtschaftshauses, 28. Okt. 1843 (Zimmermeister Grüneberg).  
*BLHA Rep. 6 B Westhavelland Nr. 748*
- 5152 Genehmigung von Neubauten im Kreise Westhavelland im Jahre 1850 1850  
Enth. u.a.: Maßstabsgerechter Situationsplan von Wohn- und Wirtschaftsgebäuden auf dem Rittergut 3. Anteils in Stechow zum Neubau eines Stalles, 6. Febr. 1850 (Grüneberg).  
*BLHA Rep. 6 B Westhavelland Nr. 753*
- 5153 Genehmigung von Neubauten im Kreise Westhavelland in den Jahren 1852-1854 1851 - 1854  
Enth. u.a.: Maßstabsgerechter Situationsplan zur Erweiterung des im Garten des Ritterguts 3. Anteils gelegenen Gewächshauses, 11. Juni 1854 (Zimmermeister Grüneberg).  
*BLHA Rep. 6 B Westhavelland Nr. 755*
- 5154 Genehmigung von Neubauten im Kreise Westhavelland in den Jahren 1864-1868 1863 - 1869  
Enth. u.a.: Maßstabsgerechter Situationsplan von Wohn- und Wirtschaftsgebäuden auf dem Rittergut 3. Anteils zu Stechow zwecks Errichtung eines Anbaus am Wirtschaftshaus, 12. Jan. 1866 (Grüneberg).  
*BLHA Rep. 6 B Westhavelland Nr. 758*
- 5155 Genehmigung von Neubauten im Kreise Westhavelland in den Jahren 1869-1872 1869 - 1872  
Enth. u.a.: Maßstabsgerechte Situationspläne vom Wirtschaftshof des Ritterguts 2. Anteils zu Stechow: Bau eines neuen Stallgebäudes, 18. Jan. 1870;

Anbau an einem Stall, 14. Sept. 1871 (E. Grüneberg).

*BLHA Rep. 6 B Westhavelland Nr. 759*

### Steglitz (seit 1920 Berlin)

Lit.: HOL IV, 294ff.

Siehe auch: 1299, 1300 und 1324

- 5156 Pachtvertrag vom 13. März 1850 über verschiedene Realitäten des Vorwerks Steglitz für die Zeit vom 1. Apr. 1850 bis 1862 1850  
 Enth. u.a.: Situationsplan des Vorwerks Steglitz.  
*BLHA Rep. 2 A Regierung Potsdam III D Nr. 11764*
- 5157 Domänenbausachen von Steglitz 1843  
*BLHA Rep. 7 Berlin-Mühlenhof Nr. 625/2*
- 5158 Bauten und Reparaturen der Gebäude auf den Gütern Steglitz, Dahlem und Schmargendorf Bd 3 1861 - 1865  
*BLHA Rep. 2 A Regierung Potsdam III D Nr. 11958*
- 5159 Bausachen in Steglitz. Abänderung der Vorortsbauordnung (1871)  
 Enth. u.a.: Prospekt zum Verkauf eines Theiles des Restgrundstückes der Königlich Preussischen Domaine Steglitz bei Berlin, o.O., o.J. [1871]; darin: Situationsplan von dem Domänenvorwerk Steglitz, angefertigt im August 1871 durch den Königlichen Katasterkontrolleur Pohl mit handschriftlichen Eintragungen. - Pläne von Steglitz nach dem Bebauungsplan, angefertigt als Beilage zu den Steglitzer Adressbüchern 1896, 1901 und 1909, 1910 (Druck, 1:6250); darauf: Gutslage. - Karte mit einem Teil von Steglitz (Druck); darauf: Lage von Schloss und Schlosspark.  
*BLHA Rep. 6 B Teltow II Nr. 41* 1895 - 1914
- 5160 Inventarium des Gutes Steglitz 1824 - 1831  
*BLHA Rep. 7 Berlin-Mühlenhof Nr. 962*
- 5161 Varia des Ritterguts Steglitz 1839 - 1873  
 Enth. u.a.: Inventar des Domänenguts Steglitz, 1842. - Herrschaftliche Gebäude zu Steglitz, 1842. - Bausachen des fiskalischen Vorwerkgehöfts, 1865-1873.  
*BLHA Rep. 7 Berlin-Mühlenhof Nr. 1017*
- 5162 Gebäudeinventar des Herrschaftshofes der Domäne Steglitz 1850  
*BLHA Rep. 2 A Regierung Potsdam III D Nr. 11966*
- 5163 Gebäudeinventar des Herrschaftshofes der Domäne Steglitz 1850 - 1858  
*BLHA Rep. 2 A Regierung Potsdam III D Nr. 11967*
- 5164 Gartenpflanzung zu Steglitz 1801 - 1860  
*BLHA Rep. 7 Berlin-Mühlenhof Nr. 981*

**Steinberg, Kr. Potsdam-Mittelmark**

- 5165 Vererbpachtung der Vorwerke Steinberg und Grebs 1720  
Enth. u.a.: Inventar.  
*BLHA Rep. 2 Kurmärkische Kammer D Nr. 20973*

**Steinhöfel, Kr. Oder-Spree**

Lit.: HOL VII, 412ff. - Duncker NA II, 563ff.

- 5166 Maßnahmen zur Durchführung der Bodenreform in den Gemein- 1946 - 1951  
den Lebus: Steinhöfel  
Enth. u.a.: Lage- und Baupläne des Schlosses Steinhöfel mit Nebengebäuden.  
*BLHA Rep. 208 Ministerium für Land- und Forstwirtschaft Nr. 800*
- 5167 Projekt zur Anlage eines Brennofens zur Fabrikation von Drainröhren auf dem 1862 - 1872  
Rittergut Steinhöfel  
Enth. u.a.: 1 Bauzeichnung.  
*BLHA Rep. 6 B Lebus Nr. 693*
- 5168 Erweiterung und Revision der Brennerei des Gutes Steinhöfel 1866 - 1873  
Enth. u.a.: 4 Bauzeichnungen und Situationspläne.  
*BLHA Rep. 6 B Lebus Nr. 692*
- 5169 Versicherung des Rittergutes Steinhöfel 1919 - 1935  
Enth. u.a.: Bericht über die Besichtigung des Gutes am 19. Sept. 1919.  
*BLHA Rep. 55 F Lebus Nr. RG 25*

**Steinitz, Kr. Spree-Neiße**

Lit.: HOLNL I, 381f.- Houwald IV.2, 434ff.

- 5170 Karte der Feldmark Steinitz, Brouillon 1832, kopiert von Koch I (1:3000) 1832  
Enth. u.a.: Gutslage.  
*BLHA Rep. 24 Calau Karte 121 G*

**Steinkirchen, Kr. Dahme-Spreewald → Lübben**

**Stendell, Kr. Uckermark**

Lit.: HOL VIII, 946ff.

- 5171 Die von mehreren Einsassen des Kreises Angermünde nachgesuchte Erlaubnis, Ge- 1833 - 1834  
bäude aufführen zu dürfen, ingleichen die Inhibierung der ohne Erlaubnis begon-  
nenen Bauten.  
Enth. u.a.: Situationsplan der Wirtschaftsgebäude auf dem Rittergut Stendell, zum  
Vorgang vom 13. Juli 1834.  
*BLHA Rep. 6 B Angermünde Nr. 61*

- 5172 Enth. u.a.: Situationsplan von einer geplanten Scheune zum Tabaktrocknen auf dem Rittergut Stendell, zum Vorgang vom 6. Juni 1842. 1842  
*BLHA Rep. 6 B Angermünde Nr. 63*

### Sterbitz, Kr. Prignitz

Lit.: HOL I, 855f.

- 5173 Bauten und Reparaturen beim Amt Eldenburg-Lenzen und seinen Vorwerken 1789 - 1790  
 Enth. u.a.: Zeichnung von Wirtschaftsgebäuden des Vorwerks Sterbitz, Amt Eldenburg: Neuer Rinder- und Pferdestall, angefertigt von Buchholz, 1787 (fol. 12). - Neues Viehhaus, angefertigt von Buchholz, 1787 (fol. 13).  
*BLHA Rep. 2 Kurmärkische Kammer B Nr. 632*
- 5174 Amts- und Vorwerksgebäude im Amt Eldenburg-Lenzen 1791 - 1793  
 Bd 12  
 Enth. u.a.: Zeichnung von dem kleinen Jagdhaus und der Einrichtung einer Tagelöhnerwohnung beim Vorwerk Sterbitz, angefertigt von Buchholz, 1792 (fol. 111).  
*BLHA Rep. 2 Kurmärkische Kammer B Nr. 637*
- 5175 Bd 14 1795 - 1797  
 Enth. u.a.: Zeichnungen und Pläne von Bauten auf dem Vorwerk Sterbitz, angefertigt von Buchholz: Situationsplan von dem Vorwerk Sterbitz zwecks Umschließung mit einer Mauer, 1787 (fol. 158).  
*BLHA Rep. 2 Kurmärkische Kammer B Nr. 639*

### Stern, Jagdschloss (seit 1929 Potsdam) → Jagdschloss Stern

#### Sternthal, Kr. Uckermark

Lit.: HOL VIII, 952

- 5176 Karte von dem Vorwerk Sternthal und dem dazugehörigen Acker, gezeichnet durch Rust (kol., 1:5000, 30,7 x 46,7) 1827  
 Enth. u.a.: Gebäudelage Sternthal.  
*BLHA Rep. 37 Boitzenburg Karte 117/1 G*
- 5177 Karte von dem Vorwerk Sternthal und dem dazugehörigen Acker, gezeichnet durch Rust (Druck, 1:5000, 35,6 x 52) (1827)  
 Enth. u.a.: Gebäudelage Sternthal.  
*BLHA Rep. 37 Boitzenburg Karte 117/2 G, Karte 45/1-2 B*
- 5178 Karte der Feldmark Sternthal, kopiert durch Kagel (kol., 1:5000, 53,7 x 41,4) 1840  
 Enth. u.a.: Gebäudelage Sternthal.  
*BLHA Rep. 37 Boitzenburg Karte 115 G*
- 5179 Lageplan des Rittergutes Sternthal, angefertigt durch Michaltseck (1:3000, 113,5 x 87,5) 1940

- Enth. u.a.: Gebäudelage Sternthal.  
*BLHA Rep. 37 Boitzenburg Karte 17/2 G*
- 5180 Lageplan des Rittergutes Sternthal (Kopie, 1:3000, 113,5 x 90) 1941  
Enth. u.a.: Gebäudelage Sternthal.  
*BLHA Rep. 37 Boitzenburg Karte 17/1 G*
- 5181 Bau- und Reparaturarbeiten auf dem Rittergut Sternthal 1885 - 1936  
*BLHA Rep. 37 Boitzenburg Nr. 2466*
- 5182 Gebäuderevisionen des Rittergutes Sternthal 1922 - 1937  
*BLHA Rep. 37 Boitzenburg Nr. 2465*

### Stöffin, Kr. Ostprignitz-Ruppin

Lit.: HOL II, 258ff.

- 5183 Bau- und Retablissemmentsangelegenheiten von Stöffin 1827 - 1860  
Bd 2  
Enth. u.a.: Maßstabsgerechte Situationspläne von Wohn- und Wirtschaftsgebäuden auf dem Gut bzw. Rittergut Stöffin 1. Anteils (Besitzer: Grafen von Königsmarck): Neuer Stall, 9. Juni 1829. - Neues Wohnhaus, zum Vorgang vom 28. Apr. 1849. - Neues Wohnhaus und neuer Stall, 15. Juni 1849 (Maurermeister Jeltsch). - Neuer Stall, 27. März 1852. - Neuer Stall, 4. Sept. 1852. Maßstabsgerechte Situationspläne von Wohn- und Wirtschaftsgebäuden auf dem Gut bzw. Rittergut Stöffin (Besitzer: Amtmann Heinse/Heintze; Scherz): Neuer Stall, zum Vorgang vom 13. Juni 1839; Anbau an einem Stall, 1846 (Zimmermeister Ranfft). - Neuer Stall, 16. Juli 1839. - Neuer Stall, 15. Sept. 1839. - Neue Scheune, 30. Jan. 1847 - Anbau an einer Scheune. - Neue Scheune und neuer Stall, 1848. - Abbruch einer Scheune, Verlängerung eines Stalls, 1. Jan. 1860.  
*BLHA Rep. 6 B Ruppin Nr. 1185*
- 5184 Maßnahmen zur Durchführung der Bodenreform in den Gemeinden des Kreises Ruppin: Stöffin 1947 - 1951  
Enth. u.a.: Kartenskizzen des Provinzialgutes Stöffin (1:5000).  
*BLHA Rep. 208 Ministerium für Land- und Forstwirtschaft Nr. 1741*

### Stölln, Kr. Havelland

Lit.: HOL III, 375ff. - Duncker NA II, 569ff.

- 5185 Lagepläne und Bauzeichnungen 1873  
Enth. u.a.: Kolorierter Situationsplan zur Errichtung eines Pferdestalls mit Waschküche für den Rittergutsbesitzer von der Hagen, angefertigt durch den Bauunternehmer F. Herrn (?) (ca. 1:1000, 29 x 46).  
*BLHA Rep. 6 B Westhavelland Karte 1/2 B (aus Nr. 760)*
- 5186 Genehmigung von Neubauten im Kreise Westhavelland im Jahre 1855 1854 - 1859  
Enth. u.a.: Maßstabsgerechte Situationspläne von Wohn- und Wirtschaftsgebäuden

- auf dem Rittergut Stölln: Neubau eines Schuppens, 1. Mai 1855; neues Wirtschaftsgebäude, 8. Jun. 1855; Anbau am Dampfkesselgebäude, 22. Okt. 1855 (Grüneberg).  
*BLHA Rep. 6 B Westhavelland Nr. 756*
- 5187 Genehmigung von Neubauten im Kreise Westhavelland in den Jahren 1864-1868 1863 - 1869  
Enth. u.a.: Maßstabsgerechter Situationsplan von Wohn- und Wirtschaftsgebäuden auf dem Rittergut Stölln zur Errichtung eines Anbaus am Wirtschaftshaus, 13. Aug. 1866 (Grüneberg).  
*BLHA Rep. 6 B Westhavelland Nr. 758*
- 5188 Genehmigung von Neubauten im Kreise Westhavelland in den Jahren 1869-1872 1869 - 1872  
Enth. u.a.: Maßstabsgerechte Situationspläne von einem Teil der Wohn- und Wirtschaftsgebäude auf dem Rittergut Stölln: Aufstockung des Wohnhauses, 22. Aug. 1871; Ansicht, Profil und Grundrisse zur Aufstockung, 22. Aug. 1871; Situationsplan, Grundriss und Profil zu einem neuen Stallgebäude, 16. Juli 1872.  
*BLHA Rep. 6 B Westhavelland Nr. 759*

### Stolpe, Kr. Oberhavel

Lit.: HOL VI, 544ff.

- 5189 Gebäudereparaturen zu Schönfließ und Stolpe (Nachlass von Pannwitz) 1825 - 1826  
*BLHA Rep. 37 Schönfließ Nr. 1246*
- 5190 Kostenanschläge, Zeichnungen und Skizzen für Reparaturen und Bauten auf Stolpe 1847 - 1866  
*BLHA Rep. 37 Schönfließ Nr. 81*
- 5191 Kostenrechnung über bauliche Neuanlagen, Veränderungen und Einrichtungen auf Rittergut Stolpe 1877  
Enth. u.a.: Karte vom Umbau des Brennereigebäudes auf Dampfbetrieb. - Zeichnung zur Erweiterung des Kuh- und Pferdestalls.  
*BLHA Rep. 37 Schönfließ Nr. 82*
- 5192 Bauaufträge durch den Rittergutspächter Dietz auf Stolpe 1881, 1886, 1895, 1912  
Enth. u.a.: Bauzeichnung eines Stalles. - Karte der Brennerei.  
*BLHA Rep. 37 Schönfließ Nr. 83*
- 5193 Zeichnung und Situationsplan für den Rittergutspächter Dietz zu Stolpe zum Bau eines Stalles. 1882  
*BLHA Rep. 37 Schönfließ Nr. 84*
- 5194 Gutachterlicher Bericht über Revision der Gebäude des Rittergutes Stolpe 1910  
*BLHA Rep. 37 Schönfließ Nr. 26*
- 5195 Inventar Stolpe 1928  
*BLHA Rep. 37 Schönfließ Nr. 30*
- 5196 Maßnahmen zur Durchführung der Bodenreform in den Gemeinden des Kreises Osthavelland: Stolpe 1950  
Enth. u.a.: Plan vom Gutshaus Stolpe.  
*BLHA Rep. 208 Ministerium für Land- und Forstwirtschaft Nr. 1508*

### Stolpe, Kr. Uckermark

Lit.: HOL VIII, 954ff. - Duncker NA II, 572ff.

- 5197 Alexander Duncker (Hg.), Die ländlichen Wohnsitze, Schlösser und Residenzen der Ritterschaftlichen Grundbesitzer der Preußischen Monarchie, Bd. 4, Berlin 1861-1862 1861 - 1862  
Enth. u.a.: Lithographie von Stolpe, Kr. Angermünde.  
*BLHA Rep. 16 Nachlass Rechholtz Nr. 91*

### Stolzenhagen, Kr. Barnim

Lit.: HOL VIII, 958ff.

- 5198 Karte von den herrschaftlichen Grundstücken zu Stolzenhagen, vermessen und eingeteilt von Seeger, 1812/1813 (1:5000) 1812 - 1813  
Enth. u.a.: Gutslage mit Park (?).  
*BLHA Rep. 6 B Angermünde Karte 70 G*

### Storkow, Kr. Oder-Spree

Lit.: HOL IX, 261ff.

Siehe auch: 176

- 5199 Grundrisse von Amtsgehöften, Vorwerken und Schäfereien in den Kurmärki- (Ende 18. Jh.)  
schen Ämtern  
Enth. u.a.: Amtsgehöft Storkow (fol. 2).  
*BLHA Rep. 2 Kurmärkische Kammer Karte 94 C*
- 5200 Vernichtung des Amtsgebäudes zu Storkow durch ein Feuer 1775 - 1776  
*BLHA Rep. 7 Storkow Nr. 918*
- 5201 Einrichtung und Instandhaltung der Amtsgebäude in Storkow (1783),  
1811 - 1850  
Enth. u.a.: Kostenanschläge zur Instandsetzung der Wohnung des Rentei-beam-  
ten. - Kauf des auf dem Amtsgehöft gelegenen Turmgebäudes zwecks Gefängnis-  
erweiterung. - Beheizung der Gerichtsstube und des Gefängnisses im Justizamt  
Storkow.  
*BLHA Rep. 7 Storkow Nr. 950*
- 5202 Bauten und Reparaturen im Amt Stahnsdorf 1805 - 1806  
Enth. u.a.: Zeichnungen von Bauten auf dem Vorwerk Storkow: Grundriss von  
den beiden Etagen des alten Amtshauses zu Storkow angefertigt von Debeau,  
1805 (fol. 15). - Pläne der umgebauten 1. und 2. Etage vom alten Amtshaus ?  
(fol. 14). - Verschluss des Wirtschaftsgehöfts zwischen dem Spritzenhaus und  
dem Vorwerkshaus, 1806 (fol. 218).  
*BLHA Rep. 2 Kurmärkische Kammer B Nr. 2117*
- 5203 Bauten und Reparaturen an den Amtsgebäuden des Amtes Storkow 1817 - 1832  
*BLHA Rep. 2 A Regierung Potsdam III D Nr. 19333*

- 
- 5204 Bauten und Reparaturen im Amt Storkow 1832 - 1842  
*BLHA Rep. 2 A Regierung Potsdam III D Nr. 19334*
- 5205 Bauten und Reparaturen auf dem Rentamtsetablisement Storkow 1842 - 1854  
Bd 1  
*BLHA Rep. 2 A Regierung Potsdam III D Nr. 19335*
- 5206 Bd 2 1855 - 1859  
*BLHA Rep. 2 A Regierung Potsdam III D Nr. 19336*
- 5207 Bd 3 1860 - 1864  
*BLHA Rep. 2 A Regierung Potsdam III D Nr. 19337*
- 5208 Bd 4 1865 - 1872  
*BLHA Rep. 2 A Regierung Potsdam III D Nr. 19338*
- 5209 Bd 5 1872 - 1896  
*BLHA Rep. 2 A Regierung Potsdam III D Nr. 19339*
- 5210 Amtsbau-Sachen: Gebäude der sogenannten Amtsburg bei Storkow 1848 - 1859  
*BLHA Rep. 2 A Regierung Potsdam III D Nr. 19343*
- 5211 Bauliche Unterhaltung von ehemaligen Amts- und sonstigen Gebäuden sowie Er-  
richtung von Leichenhäusern und anderen gesundheitspolizeilichen Einrichtungen 1897 - 1899  
Enth. u.a.: Wertberechnung des Amtshauses des alten Schlosses in Storkow, 20. Jan.  
1897.  
*BLHA Rep. 2 A Regierung Potsdam III D Nr. 29103*
- 5212 Denkmalpflege, Burg Storkow 1935 - 1938  
*BLHA Rep. 27 A Beeskow Nr. 138*
- 5213 Jugendherbergen 1935 - 1937  
Bd 9  
Enth. u.a.: Märkische Jugendburg Storkow, (Druck ca. 1935).  
*BLHA Rep. 2 A Regierung Potsdam II Gen Nr. 1528*
- 5214 Umbau der Jugendburg Storkow 1939  
Enth. u.a.: Grundriss und Schnitt, 1939 (1:100).  
*BLHA Rep. 27 A Beeskow Nr. 139*
- 5215 Biebersteinsches Erbregister von 1514 (Abschrift) und Register der Herrschaft (1514),  
Storkow 1514 1842 - 1898  
*BLHA Rep. 7 Beeskow Nr. 534*
- 5216 Nachtrag zum Inventar des Amtes Storkow nach 1680  
*BLHA Rep. 7 Storkow Nr. 40*
- 5217 Inventare des Amtes Storkow 1746  
*BLHA Rep. 2 Kurmärkische Kammer D Nr. 17993*
- 5218 *BLHA Rep. 2 Kurmärkische Kammer D Nr. 17994* 1746
- 5219 Enth. u.a.: Pläne des Amtes, der Schäferei und der Vorwerke. 1769, 1771  
*BLHA Rep. 2 Kurmärkische Kammer D Nr. 17995*
- 5220 Inventar der Renteigebäude in Storkow 1833  
*BLHA Rep. 2 A Regierung Potsdam III D Nr. 19340*
-

- 5221 Enth. u.a.: Zeichnungen. 1846 - 1877  
*BLHA Rep. 2 A Regierung Potsdam III D Nr. 19341*
- 5222 Feuersozietätskataster sämtlicher Dörfer und Vorwerke des Amts Storkow  
 Bd 1 1826  
*BLHA Rep. 7 Storkow Nr. 126*
- 5223 Bd 2 1827 - 1831  
*BLHA Rep. 7 Storkow Nr. 127*
- 5224 Bd 3 1832 - 1837  
*BLHA Rep. 7 Storkow Nr. 128*
- 5225 Bd 4 1837 - 1841  
*BLHA Rep. 7 Storkow Nr. 129*
- 5226 Bd 5 1841 - 1843  
*BLHA Rep. 7 Storkow Nr. 130*
- 5227 Bd 6 1844 - 1846  
*BLHA Rep. 7 Storkow Nr. 131*
- 5228 Bd 7 1845 - 1846  
*BLHA Rep. 7 Storkow Nr. 132*

### Stradow, Kr. Oberspreewald-Lausitz

Lit.: HOLNL I, 384- Houwald IV.2, 462ff.

Siehe auch: 2094

- 5229 Reinkarte von der Feldmark des Rittergutes Stradow, nach der Brouillonkarte  
 von Höfer, 1828, gezeichnet von C.F. Krüger, 1844 (1:3000) (1828) 1844  
 Enth. u.a.: Gutslage.  
*BLHA Rep. 24 Calau Karte 124 G*
- 5230 Reinkarte der Feldmark des Rittergutes Stradow, angefertigt von C.F. Krüger  
 (1844), kopiert von C.N., 1879 (1:3000) (1844) 1879  
 Enth. u.a.: Gutslage.  
*BLHA Rep. 24 Calau Karte 123 G*
- 5231 Rechnung für den Rittergutsbesitzer Seydel-Gosda vom Bauunternehmer Lehnig  
 für die Stradower Reparaturen 1887  
*BLHA Rep. 37 Gosda, Kr. Spremberg Nr. 921*

### Straupitz, Kr. Dahme-Spreewald

Lit.: HOLNL I, 226ff. - Houwald III, 322ff. - Duncker NA II, 577ff.

- 5232 Pläne von Schlössern und Städten der Niederlausitz und einiger Nachbargebiete  
 ▶ 63 aus dem Anfang des 18. Jahrhunderts, z. T. angefertigt vom Ingenieur Johann  
 Chr. Solger ca. 1714 - 1715  
 Enth. u.a.: Kolorierter Lageplan von Schloss Straupitz (fol. 28).  
*BLHA AKS Karte 1463*

- 
- |      |  |                        |
|------|--|------------------------|
| 5233 | Karte des standesherrlichen Dorfes und der Feldmark Straupitz, aufgenommen<br>▶ 69 1836/37<br><i>BLHA Rep. 24 Lübben Karte 78 G</i>  | 1836 - 1837            |
| 5234 | Herrschaft Straupitz. Kartenblatt Nr. 13 (kol., 1:5000, 100,5 x 67)<br>Enth. u.a.: Gebäudelage Schloss, Park, Lustgarten, Magazin und Villa Straupitz.<br><i>BLHA Rep. 37 Straupitz Karte 31 A</i>   | ca. 1897,<br>nach 1945 |
| 5235 | Übersichts- und Wirtschaftskarte von der Standesherrschaft Straupitz, Wirtschaftsjahre 1914-1933, nach der Ernstschen Karte gezeichnet und auf den Waldzustand vom 1. Juli 1913 berichtet durch Dudek (Druck, 1:25000, 78,5 x 77)<br>Enth. u.a.: Gebäudelage Schloss, Park und Lustgarten Straupitz.<br><i>BLHA Rep. 37 Straupitz Karte 47 A</i> | 1913                   |
| 5236 | Auszüge aus der Gebäudesteuerrolle der Standesherrschaft Straupitz<br>Enth. u.a.: 2 Exemplare der Übersichts- und Wirtschaftskarte von der Standesherrschaft Straupitz, angefertigt von der Forstabteilung der Landwirtschaftskammer für die Provinz Brandenburg und für Berlin, 1929 (Druck, 1:25000).<br><i>BLHA Rep. 37 Straupitz Nr. 899</i> | um (1928)              |
| 5237 | Verschiedene Bauvorhaben der Standesherrschaft Straupitz<br>Enth. u.a.: Verhandlungen mit dem Architekten Krumm wegen Umbauten im Schloss Straupitz.<br><i>BLHA Rep. 37 Straupitz Nr. 80</i>   | 1841 - 1843            |
| 5238 | Rechnungen über den Neubau der Villa für den Grafen von Houwald in Straupitz<br><i>BLHA Rep. 37 Straupitz Nr. 81</i>   | 1885                   |
| 5239 | Neu- und Umbauten der Standesherrschaft Straupitz<br>Enth. u.a.: Bauzeichnung (Entwurf) zum Bau der Haupttreppe des Schlosses. - Bauzeichnung zur Erbauung eines Eiskellers auf dem Wirtschaftshof Straupitz.<br><i>BLHA Rep. 37 Straupitz Nr. 76</i>  | 1907 - 1919,<br>1928   |
| 5240 | Arbeiternotizbuch über Maurerarbeiten für die Standesherrschaft Straupitz<br><i>BLHA Rep. 37 Straupitz Nr. 602</i>   | 1927 - 1928            |
| 5241 | Bauvorhaben der Standesherrschaft Straupitz<br>Enth. u.a.: Kostenvoranschläge: Wagenschuppen in Straupitz, Erneuerung des Außenputzes am Straupitzer Schloss, Neubau einer Stallscheune in Straupitz (mit Bauzeichnung).<br><i>BLHA Rep. 37 Straupitz Nr. 77</i>   | 1931 - 1940            |
| 5242 | Vorschläge zur jährlichen Bauplanung der Standesherrschaft Straupitz<br><i>BLHA Rep. 37 Straupitz Nr. 78</i>   | 1931 - 1944            |
| 5243 | Belege zur Baurechnung Monat Dezember<br>Enth. u.a.: Gegenstände für die Brennerei. - Glaser- und Tischlerarbeiten für die Brennerei. - Schmiedearbeiten.<br><i>BLHA Rep. 37 Straupitz Nr. 12</i>  | 1840                   |
| 5244 | Bauausgabejournal der Standesherrschaft Straupitz<br><i>BLHA Rep. 37 Straupitz Nr. 74</i>  | 1905 - 1906            |
| 5245 | <i>BLHA Rep. 37 Straupitz Nr. 75</i>   | 1908 - 1909            |
-

5246	Bauausgabejournal über Material, Reparaturen, Instandsetzung <i>BLHA Rep. 37 Straupitz Nr. 120</i>	1918 - 1919
5247	<i>BLHA Rep. 37 Straupitz Nr. 121</i>	1926 - 1927
5248	<i>BLHA Rep. 37 Straupitz Nr. 122</i>	1928 - 1929
5249	<i>BLHA Rep. 37 Straupitz Nr. 123</i>	1931 - 1932
5250	Ausgabejournal für Bau, Instandhaltung, Reparaturen, Material an Gebäuden und Inventar <i>BLHA Rep. 37 Straupitz Nr. 124</i>	1933 - 1934
5251	<i>BLHA Rep. 37 Straupitz Nr. 125</i>	1936 - 1937
5252	<i>BLHA Rep. 37 Straupitz Nr. 126</i>	1940 - 1941
5253	<i>BLHA Rep. 37 Straupitz Nr. 127</i>	1941 - 1942
5254	Inventar des Vorwerkes Straupitz wegen Verpachtung an Hans Christian von Thermo <i>BLHA Rep. 37 Straupitz Nr. 735</i>	1733
5255	Inventar des Gutes Straupitz bei Verpachtung an David Richter <i>BLHA Rep. 37 Straupitz Nr. 736</i>	1769
5256	Inventar der Vorwerke Straupitz, Byhlen, Butzen, Mochow und Groß Liebitz <i>BLHA Rep. 37 Straupitz Nr. 742</i>	1800
5257	Verpachtung der Güter Straupitz und Butzen an Alfred Commichau Enth. u.a.: Gebäudebeschreibung und Inventarverzeichnis der Güter Straupitz und Butzen. <i>BLHA Rep. 37 Straupitz Nr. 794</i>	1932 - 1941
5258	Baumaßnahmen der Standesherrschaft Straupitz Enth. u.a.: Kostenvoranschläge, Rechnungen usw. zu baulichen Maßnahmen an Villa und Rittergut Straupitz (Grundriss-Skizze der Rendanten- und Inspektorenwohnung). <i>BLHA Rep. 37 Straupitz Nr. 73</i>	1892 - 1901, 1907
5259	Plan zum Umbau der Brennerei auf Straupitz, Blatt II (73 x 106) <i>BLHA Rep. 37 Straupitz Karte 8 C</i>	Ende 19. Jh.
5260	Zeichnung und Lageplan für den Aufbau der abgebrannten Scheune mit Wagenschuppen und des abgebrannten Dachgeschosses sowie mehrfacher Veränderungen im Erdgeschoss des Stallgebäudes auf dem Rittergut Straupitz (Zeichnung 1:100, Lageplan 1:500, 95 x 63) <i>BLHA Rep. 37 Straupitz Karte 13 C</i>	1910
5261	Arbeiternotizbuch über Wasserleitung - Brunnenarbeiten für die Standesherrschaft Straupitz <i>BLHA Rep. 37 Straupitz Nr. 603</i>	1922 - 1929
5262	<i>BLHA Rep. 37 Straupitz Nr. 604</i>	1928 - 1933
5263	<i>BLHA Rep. 37 Straupitz Nr. 605</i>	1923 - 1924
5264	Schlossgärtnerei Enth. u.a.: Gärtnerei-Abschlüsse der Einnahmen und Ausgaben für 1935/36, 1936/37, 1937/38. - Wirtschaftsberatungen, Gutachten und Vorschläge anlässlich	1931 - 1942

von Besichtigungen der Schlossgärtnerei durch den Reichsnährstand.  
*BLHA Rep. 37 Straupitz Nr. 118*

### **Straußdorf, Kr. Spree-Neisse**

Lit.: HOLNL II, 155 - Houwald I,164ff.

- 5265 Anlegung eines Privatbegräbnisplatzes des Gutes Straußdorf und Friedhofsordnung der Gemeinde Straußdorf 1876, 1910  
 Enth. u.a.: Situationsplan von der Gebäudelage des Ritterguts Straußdorf und der von Saherschen Familiengruft.  
*BLHA Rep. 6 B Spremberg Nr. 908*

### **Streesow, Kr. Prignitz**

Lit.: HOL I, 863f.

- 5266 Entwurfszeichnung des Gutes Streesow, aufgenommen von D.G. Zweytinger 1772  
 (kol., 1:5000, 83 x 61)  
 Enth. u.a.: Gebäudelage des Gutes.  
*BLHA Rep. 37 Streesow Karte 1 A*
- 5267 Versicherung des Rittergutes Streesow 1908, 1913  
 Enth. u.a.: Lagepläne, 1908. (1929) 1930  
*BLHA Rep. 55 F Westprignitz Nr. RG 10*

### **Streganz, Kr. Dahme-Spreewald**

Lit.: HOL IX, 269ff.

- 5268 Karte der Feldmark Streganz, aufgenommen von Regierungs-Kondukteur Mann, 1829 (1:4000) 1829  
 Enth. u.a.: Gebäudelage von Gut und Gutsark Streganz.  
*BLHA Rep. 24 Beeskow-Storkow Karte 105 G*

### **Stremmen, Kr. Oder-Spree**

Lit.: HOL IX, 273f.

Siehe auch: 5356 und 5361-5363

- 5269 Karte der Feldmark Stremmen, aufgenommen von Regierungs-Geometer H. Müller, 1839 (1:5000) 1839  
 Enth. u.a.: Gebäudelages des Vorwerks Stremmen.  
*BLHA Rep. 24 Beeskow-Storkow Karte 104 G*
- 5271 Situationspläne und Skizzen der Pfarre, des Amtes, der Schule und der Kirche in Trebatsch und Sabrodt 1866 - 1928  
 Enth. u.a.: Skizze (Profil und Grundrisse mit Nutzungsangaben) der Gebäude des

- Vorwerks Stremmen: Wohn- und Brennereigebäude, Wagenschuppen, Ställe und Scheunen.  
*BLHA Rep. 37 Königs Wusterhausen, Hofbauamt Nr. 12*
- 5272 Anliegersiedlung Domäne Münchehofe 1940 - 1941  
 Enth. u.a.: Lage- und Bebauungsplan der Domäne Stremmen, 1939 (1:500).  
*BLHA Rep. 2 A Regierung Potsdam III D Nr. 28211*
- 5273 Bau- und Reparaturarbeiten auf dem Vorwerk in Stremmen 1834 - 1837  
*BLHA Rep. 37 Königs Wusterhausen Amt Trebatsch Nr. 82*
- 5274 Erteilung der Baukonsense 1876 - 1885  
 Enth. u.a.: Teilweise maßstabsgerechte Situationspläne von Wohn- und Wirtschaftsgebäuden auf dem Amtsvorwerk bzw. auf der Domäne Stremmen: Ausbau einer Scheune beim Wohnhaus, 12. Juni 1879. - Profil und Grundriss des neuen Backofens, 11. Aug. 1879. - Neuer Dampfkessel und neue Dampfmaschinenanlage, 14. Juli 1882 (Eisengießerei und Maschinenbauanstalt Jolitz). - Neuer Stall, 23. Febr. 1884; Profil, Ansicht und Grundriss mit Nutzungsangaben des neuen Stalls, 26. Febr. 1884 (Zimmermeister S. Tächter).  
*BLHA Rep. 37 Königs Wusterhausen Amt Trebatsch Nr. 365*
- 5275 Bauten und Reparaturen an den Amtgebäuden zu Stremmen  
 Bd 1 1896 - 1904  
*BLHA Rep. 37 Königs Wusterhausen Nr. 925*
- 5276 Bd 2 1904 - 1919  
*BLHA Rep. 37 Königs Wusterhausen Nr. 926*
- 5277 Bd 3 1919 - 1926  
*BLHA Rep. 37 Königs Wusterhausen Nr. 927*
- 5278 Neubauten auf der Domäne Stremmen  
 Bd 1 1927 - 1937  
*BLHA Rep. 2 A Regierung Potsdam III D Nr. 28504*
- 5279 Bd 2 1938 - 1941  
*BLHA Rep. 2 A Regierung Potsdam III D Nr. 28505*
- 5280 Neubauten auf der Domäne Stremmen  
 Bd 1 1927 - 1939  
*BLHA Rep. 2 A Regierung Potsdam III D Nr. 28536*
- 5281 Bd 2 1940 - 1945  
*BLHA Rep. 2 A Regierung Potsdam III D Nr. 28537*
- 5282 Ausbauplan der Domäne Stremmen 1938 - 1941  
*BLHA Rep. 2 A Regierung Potsdam III D Nr. 28534*
- 5283 Kostenanschläge und Zeichnungen zur Verbesserung der Wohnungen auf der Domäne Stremmen 1938 - 1939  
 Enth. u.a.: Bericht über den Bauzustand der Gebäude auf der Domäne, 1939.  
*BLHA Rep. 2 A Regierung Potsdam III D Nr. 26243*

5284	Übergabe des Vorwerkes Stremmen Enth. u.a.: Inventarliste. <i>BLHA Rep. 37 Königs Wusterhausen Amt Trebatsch Nr. 34</i>	1815
5285	Inventar von den Gebäuden und Bauten des Vorwerkes Stremmen und des Vorwerkes „Der hungrige Wolf“, Amt Trebatsch <i>BLHA Rep. 37 Königs Wusterhausen, Hofbauamt Nr. 55</i>	1859
5286	Baubestandsbücher der Domäne Stremmen. Pächter- und Beamtenwohnhaus. Beschreibung Bd 1a <i>BLHA Rep. 27 A Beeskow Nr. 74</i>	1897 - 1938
5287	Baubestandsbücher der Domäne Stremmen. Pächter- und Beamtenwohnhaus. Zeichnungen Bd 1b <i>BLHA Rep. 27 A Beeskow Nr. 75</i>	1928
5288	Baubestandsbücher der Domäne Stremmen. Brennerei, Ställe, Hofscheune Bd 3a <i>BLHA Rep. 27 A Beeskow Nr. 78</i>	1899 - 1939
5289	Baubestandsbücher der Domäne Stremmen. Zeichnungen Bd 3b <i>BLHA Rep. 27 A Beeskow Nr. 79</i>	1928 - 1939
5290	Baubestandsbuch der Domäne Stremmen. Pächterwohnhaus und Beamtenwohnhaus Bd 1a <i>BLHA Rep. 2 A Regierung Potsdam III D Nr. 28496</i>	1932 - 1938
5291	Baubestandsbuch der Domäne Stremmen. Arbeitergehöft und Nebenanlagen Bd 2a <i>BLHA Rep. 2 A Regierung Potsdam III D Nr. 28497</i>	1935 - 1940
5292	Baubestandsbuch der Domäne Stremmen. Brennerei, Ställe, Hofscheune, Nebenanlagen Bd 3a <i>BLHA Rep. 2 A Regierung Potsdam III D Nr. 28498</i>	1936 - 1939
5293	Baubestandsbuch der Domäne Stremmen. Brennerei, Ställe, Hofscheune, Nebenanlagen <i>BLHA Rep. 2 A Regierung Potsdam III D Nr. 28500</i>	1928 - 1937
5294	Baubestandsbuch der Domäne Stremmen. Pächterwohnhaus und Beamtenwohnhaus <i>BLHA Rep. 2 A Regierung Potsdam III D Nr. 28503</i>	1928 - 1939
5295	Baubestandsbuch der Domäne Stremmen <i>BLHA Rep. 2 A Regierung Potsdam III D Nr. 28533</i>	1940 - 1943
5296	Versicherung der Gebäude der Domäne Stremmen gegen Feuergefahr Enth. u.a.: Abschätzungen des Neubauwertes der bei dem Domänenfeuerschäden-	1927 - 1940

fonds zu versichernden Scheunen und Gebäude der Domäne, 1933.

*BLHA Rep. 2 A Regierung Potsdam III D Nr. 28510*

- 5297 Taxen, Kataster und Rekapitulationen von den beim Domänenfeuerschädenverband versicherten Gebäuden der Domäne Stremmen 1927 - 1940  
*BLHA Rep. 2 A Regierung Potsdam III D Nr. 28511*
- 5298 Neubauten, Instandsetzungen und Kostenanschläge des Amtes Trebatsch 1831  
Enth. u.a.: Ansicht und Grundriss eines Stallneubaus auf dem Vorwerk Stremmen.  
*BLHA Rep. 37 Königs Wusterhausen Amt Trebatsch Nr. 77*
- 5299 Neubau von 16 Holz- und Kohlenställen für die Häuser 3, 5, 7 und 11 sowie Um- und Ausbau des Familienhauses Nr. 9 in eine Wanderarbeiterkaserne 1939 - 1940  
*BLHA Rep. 2 A Regierung Potsdam III D Nr. 28509*

### **Strubbergshof, Kr. Ostprignitz-Ruppin**

Lit.: HOL II, 262

Siehe auch: 1883, 1884 und 3357

- 5300 Baubestandsbuch des Vorwerks Strubbergshof des Friedrich-Wilhelm-Gestüts 1902 - 1928  
*BLHA Rep. 27 A Neuruppin Nr. 307*

### **Stülpe, Kr. Teltow-Fläming**

Lit.: HOL X, 504ff. - Duncker NA II, 581ff.

- 5301 Chronikalische Nachrichten über Stülpe, gesammelt von Adolf Friedrich August von Rochow (Druck unter dem Titel: A.F.A. von Rochow, Das Schloss Stülpe, Berlin 1868) (1342-1868)  
1868  
Enth. u.a.: Lageskizze von Schloss und Dorf Stülpe, 1724.  
*BLHA Rep. 37 Stülpe Nr. 6*

### **Suckow, Kr. Uckermark**

Lit.: HOL VIII, 978ff. - Duncker NA II, 587ff.

- 5302 Alexander Duncker (Hg.), Die ländlichen Wohnsitze, Schlösser und Residenzen der Ritterschaftlichen Grundbesitzer der Preußischen Monarchie, Bd. 4, Berlin 1861-1862 1861 - 1862  
Enth. u.a.: Lithographie von Suckow, Kr. Templin.  
*BLHA Rep. 16 Nachlass Reeholtz Nr. 91*

### **Summt, Kr. Oberhavel**

Lit.: HOL VI, 557ff.

Siehe auch: 3746

- 5303 Bau beim Vorwerk Summt 1722 - 1733  
*BLHA Rep. 2 Kurmärkische Kammer B Nr. 1587*
- 5304 Anlegung einer massiven Rinne zur Ableitung des Wassers bei dem Vorwerk Summt 1786 - 1787  
*BLHA Rep. 2 Kurmärkische Kammer D Nr. 12837*
- 5305 Brand auf dem Vorwerk Summt 1827 - 1829  
*BLHA Rep. 2 A Regierung Potsdam III D Nr. 11745*
- 5306 Inventar des Vorwerks Summt 1726  
*BLHA Rep. 2 Kurmärkische Kammer D Nr. 12684*

**Tassdorf, (Kr. Oder-Spree)**

Lit.: HOL VI, 561ff.

- 5307 Karte von der Rittergutsfeldmark Tassdorf nach der Knauertschen Karte von 1849 kopiert, durch Vermessung vervollständigt und neu eingeteilt von Regierungsgeometer Buechting (kol., 1:5000, 98 x 64,5) (1849) 1873  
 Enth. u.a.: Gebäudelage Tassdorf mit Gutsanlage und Park.  
*BLHA Rep. 37 Tassdorf Karte 1 A*
- 5308 Rückgabe des Gutes Tassdorf vom Pächter Tobias an die Stadt Berlin 1833 - 1834  
 Enth. u.a.: Inventar des Gutes.  
*BLHA Rep. 37 Tassdorf Nr. 8*

**Tauche, Kr. Oder-Spree**

Lit.: HOL IX, 275ff.

Siehe auch: 3362, 5356 und 5363

- 5309 Karte der Feldmark Tauche, Amt Trebatsch, vermessen 1835/36 und gezeichnet 1842 von Müller (1:4000) 1842  
 Enth. u.a.: Gutslage.  
*BLHA Rep. 24 Beeskow-Storkow Karte 106 G*
- 5310 Lageplan des Rittergutes Tauche, angefertigt am 1. Sept. 1923 (Federzeichnung mit farbigen Einträgen, 21 x 33) 1923  
 Enth. u.a.: Lage der Wohn- und Wirtschaftsgebäude.- Gebäudebeschreibung.  
*BLHA Rep. 55 F Beeskow-Storkow Karte 14 C*
- 5311 Bauscheine und Baupläne des Gutes Tauche 1935 - 1943  
*BLHA Rep. 37 Falkenberg Nr. 9*

**Tegel (seit 1920 Berlin)**

Lit.: HOL IV, 564ff. - Duncker NA II, 597ff.

Siehe auch: 595

- 5312 Anlegung und Benennung neuer Bauwerke und Etablissements und die Bezeichnung der Straßen 1844 - 1888  
Enth. u.a.: Situationsplan des Tegeler Sees mit Schlösschen  
*BLHA Rep. 6 B Niederbarnim Nr. 161*
- 5313 Reparaturen beim Vorwerk Tegel, Amt Schönhausen 1725 - 1748  
*BLHA Rep. 2 Kurmärkische Kammer B Nr. 1588*
- 5314 Vorwerk und Schloss Tegel der Familie von Humboldt 1788 - 1835  
Enth. u.a.: Angelegenheiten des Gebäudeinventars.  
*BLHA Rep. 2 A Regierung Potsdam III D Nr. 13636*

**Tempelberg, Kr. Oder-Spree**

Lit.: HOL VII, 417ff.

- 5315 Situationsplan von den im Dorfe Tempelberg gelegenen herrschaftlichen Gebäuden o.J.  
*BLHA Rep. 37 Neuhardenberg Karte 29/1 B, Karte 29/2 B und Karte 29/3 C*
- 5316 Bonitierung der Rittergüter Tempelberg und Gölsdorf. Fragmente 1829  
Enth. u.a.: Karten.  
*BLHA Rep. 37 Neuhardenberg Film 1221*
- 5317 Karte des Gutes Tempelberg gezeichnet von Ortel, 1804, kopiert von Walter, 1850 1850  
Enth. u.a.: Gebäudelage des Gutes.  
*BLHA Rep. 37 Neuhardenberg Karte 38 G*
- 5318 Tempelberg. Lageplan des Rittergutes. Sammelkarte mit 2 Darstellungen ca. 1925  
(1:1000, 104 x 41)  
Enth. u.a.: Orts- und Gebäudelage Tempelberg mit Schloss und Gutshof.  
*BLHA Rep. 55 F Lebus Karte 39 A*
- 5319 Tempelberg. Lageplan des Gutes (21 x 33) um 1932  
Enth. u.a.: Gebäudelage mit Gutshaus und Wirtschaftsgebäuden.  
*BLHA Rep. 55 F Lebus Karte 44 C*
- 5320 Tempelberg und Forsthaus Dehmsee. Lageplan der Fürstlich von Hardenbergschen Güterverwaltung, Blatt 7, angefertigt am 20. Apr. 1936 (1:1000, 104 x 41) 1936  
Enth. u.a.: Orts- und Gebäudelage Tempelberg mit Schloss und Gutshof.  
*BLHA Rep. 55 F Lebus Karte 41 A und Karte 42 A*
- 5321 Tempelberg. Lageplan des Gutes (42 x 29,5) um 1941  
Enth. u.a.: Gebäudelage mit Gutshaus.  
*BLHA Rep. 55 F Lebus Karte 43 C*
- 5322 Tempelberg. Zeichnung zur Errichtung einer Hofscheune (21,8 x 29,5) ca. 1933  
Enth. u.a.: Teillageplan des Wirtschaftshofes (1:1000). - Querschnitt der Scheune

- (1:100).  
*BLHA Rep. 55 F Lebus Karte 40 C*
- 5323 Bauten und Reparaturen auf dem Gute Tempelberg  
*BLHA Rep. 37 Neubardenberg Film 1005* 1862 - 1895
- 5324 Inventar des Rittergutes Tempelberg, Fragmente  
*BLHA Rep. 37 Neubardenberg Film 1224* 1828 - 1829
- 5325 Verpachtung der Rittergüter Gölsdorf und Tempelberg  
 Bd 1 (1829),  
 1852 - 1869  
 Enth. u.a.: Inventare von Tempelberg.  
*BLHA Rep. 37 Neubardenberg Film 459*
- 5326 Inventar des Rittergutes Tempelberg 1843 - 1844  
*BLHA Rep. 37 Neubardenberg Film 438*
- 5327 Gebäudeinventar des Rittergutes Tempelberg 1869  
*BLHA Rep. 37 Neubardenberg Film 439*
- 5328 Pachtvertrag zwischen dem Grafen von Hardenberg und dem Amtmann Budde  
 über das Rittergut Tempelberg, 1902-1920 1902 - 1904  
 Enth. u.a.: Gebäudeinventar.  
*BLHA Rep. 37 Neubardenberg Film 466*
- 5329 Versicherung des Rittergutes Tempelberg 1925 - 1941  
 Enth. u.a.: Beschreibung und Bewertung der Gebäude, Baulichkeiten und Zube-  
 hörstücke des Gutes, 1925 - 1938. - Lagepläne, 1928, 1931, 1936.  
*BLHA Rep. 55 F Lebus Nr. RG 27*

### Tempelhof (seit 1920 Berlin)

Lit.: HOL IV, 308ff.

- 5330 Inventarium des Vorwerks Tempelhof 1693 - 1694  
*BLHA Rep. 7 Berlin-Mühlenhof Nr. 1030*
- 5331 Verpachtung der Gärtnerei des Rittergutes Tempelhof 1737 - 1755  
*BLHA Rep. 37 Tempelhof Nr. 18*

### Terpt, Kr. Oberspreewald-Lausitz

Lit.: HOLNL I, 385f. - Houwald IV.2, 478ff.

- 5332 Reinkarte des Rittergutes Terpt, angefertigt von F.W. Hübler, 1824, Einteilung von  
 ▶ 42 C. Flemming, 1831 (1:4000, 143 x 103) 1824, 1831  
 Enth. u.a.: Gutslage beider Anteile  
*BLHA Rep. 24 Calau Karte 126 G*

### Teurow, Kr. Dahme-Spreewald

Lit.: HOL IV, 314f.

Siehe auch: 3658

- 5333 Domänenpacht-Sachen. Domäne Teurow 1938  
Enth. u.a.: Lageplan, 1938.  
*BLHA Rep. 2 A Regierung Potsdam III D Nr. 28524/1*
- 5334 Bauten und Reparaturen an den Vorwerksgebäuden zu Teurow  
Bd 1 1865 - 1905  
*BLHA Rep. 37 Königs Wusterhausen Nr. 884*
- 5335 Bd 2 1906 - 1927  
*BLHA Rep. 37 Königs Wusterhausen Nr. 885*
- 5336 Taxen, Kataster und Rekapitulationen von den beim Domänenfeuerschädenverband versicherten Gebäuden der Domäne Teurow 1927 - 1943  
*BLHA Rep. 2 A Regierung Potsdam III D Nr. 28541*
- 5337 Kostenanschlag zur Herstellung eines Milchkühlraumes in der Staatsdomäne Teurow 1939  
Enth. u.a.: Pläne.  
*BLHA Rep. 27 A Niederbarnim-Teltow Nr. 12*

### Thyrow, Kr. Teltow-Fläming

Lit.: HOL IV, 316ff.

Siehe auch: 5413 und 5414

- 5338 Bauten im Amt Trebbin 1740 - 1755
- 47 Enth. u.a.: Generalplan zum Umbau des königlichen Vorwerks zu Thyrow, angefertigt von H. Ellermann (?) und C.F. Feldmann, 1738 (fol. 9). - Zeichnung zum Bau eines Pächterhauses mit Stallungen sowie eines Schäfer- und Meierhauses auf dem Vorwerk Thyrow, Amt Trebbin, 1741 (fol. 84).  
*BLHA Rep. 2 Kurmärkische Kammer B Nr. 2251*
- 5339 Ausbruch des Feuers in Thyrow infolge der französischen Invasion 1809 - 1814  
Enth. u.a.: Maßstabsgerechte, teilweise kolorierte Zeichnungen: Ansicht und Grundriss von einem Stall auf dem Vorwerk Thyrow. - Ansicht und Grundriss von einer neuen Scheune.  
*BLHA Rep. 2 A Regierung Potsdam III D Nr. 20222*
- 5340 Bauten auf dem Vorwerk Thyrow, Kr. Teltow 1936 - 1942  
*BLHA Rep. 2 A Regierung Potsdam I Hb Nr. 400*

### Tiergarten (seit 1861 Berlin) → Berlin-Tiergarten

**Torgelow, Kr. Märkisch-Oderland**

Lit.: HOL VI, 574f.

Siehe auch: 5040 und 5042

- 5341 Bauten und Reparaturen im Amt Freienwalde 1792 - 1800  
 Enth. u.a.: Zeichnung zur neuen massiven Erbauung des Kuh- und Jungviehstalles beim Vorwerk Torgelow, angefertigt von Dornstein, 1796 (fol. 169).  
*BLHA Rep. 2 Kurmärkische Kammer B Nr. 771*

**Tornitz, Kr. Oberspreewald-Lausitz**

Lit.: HOLNL I, 387f.- Houwald IV.2, 501ff.

- 5342 Reinkarte von Tornitz, aufgenommen von Stumpe, 1840 (1:2500) 1840  
 Enth. u.a.: Gutslage mit Park.  
*BLHA Rep. 24 Calau Karte 127 G*

**Tornow, Kr. Oberspreewald-Lausitz**

Lit.: HOLNL I, 388f.- Houwald IV.2, 513ff.

- 5343 Bauten auf dem Rittergut Tornow 1893 - 1897  
 Enth. u.a.: Lageplan des Gutshofes zwecks Neubau von Wirtschafts- und Stallgebäuden, 1897  
*BLHA Rep. 37 Lübbenau Nr. 3171*
- 5344 Grundrisse zum Neubau des Wirtschafts- und Stallgebäudes auf dem Rittergut Tornow, angefertigt von Trinkler und Reymann (kol., 1:100, 68,6 x 47,9) 1897  
 Enth. u.a.: Stall: Nutzungsangaben, Maße; Wirtschaft: Erdgeschoss mit Nutzungsangaben; Erdgeschoss und 1. Stockwerk mit Maßen.  
*BLHA Rep. 37 Lübbenau Karte 112 G*
- 5345 Grundrisse zum Neubau des Wirtschafts- und Stallgebäudes auf dem Rittergut Tornow (kol., 41,4 x 33) um 1900  
*BLHA Rep. 37 Lübbenau Karte 112/1 G*
- 5346 Gebäudeversicherungspolice für die Güter Lübbenau, Redlitz, Seese, Mlode, Leipe und Tornow bei der Feuerversicherungsgesellschaft der Provinz Brandenburg 1937  
*BLHA Rep. 37 Lübbenau Nr. 6482*

**Tornow, Kr. Potsdam-Mittelmark**

Lit.: HOL V, 428f.

- 5347 Bauten und Reparaturen beim Vorwerk Tornow 1724  
*BLHA Rep. 2 Kurmärkische Kammer B Nr. 1188*

### Tramnitz, Kr. Ostprignitz-Ruppin

Lit.: HOL II, 267f.

- 5348 Bau- und Retablissemmentsangelegenheiten von Tramnitz 1802 - 1882  
Enth. u.a.: Überwiegend maßstabsgerechte Situationspläne von Wohn- und Wirtschaftsgebäuden auf dem Rittergut Tramnitz: Dorf mit Gebäudelage des herrschaftlichen Gehöfts, zum Vorgang vom 28. März 1823. - Neuer Stall, 24. Juni 1838 und 3. Juli 1838. - Neue Wagenremise, 19. Juli 1842 (Zimmermeister Meier). - Grundriss mit Nutzungsangaben vom Wohnhaus zwecks Einbau einer russischen Schornsteinröhre, 2. Juni 1858.  
*BLHA Rep. 6 B Ruppin Nr. 1189*

### Trampe, Kr. Barnim

Lit.: HOL VI, 579ff. - Duncker NA II, 605ff.

- 5349 Karte des Rittergutes Trampe, vermessen von H.I. Werder (kol., ca. 1:5000, 128 x 96,5) 1773  
Enth. u.a.: Gebäudelage Trampe mit Gut und Gutspark.  
*BLHA Rep. 37 Trampe Karte 1 G*
- 5350 Karte des Rittergutes Trampe, vermessen von Knauert (kol., 1:4000, 118 x 85) 1835  
Enth. u.a.: Gebäudelage des Gutes mit Wirtschaftsgebäuden und Gutsgarten.  
*BLHA Rep. 37 Trampe Karte 2 G*
- 5351 Karte des Rittergutes Trampe, vermessen von Roeder unter Leitung von Knauert (kol., 120 x 82,5) 1835  
Enth. u.a.: Gebäudelage des Gutes mit Wirtschaftsgebäuden, Gutsgarten und -park.  
*BLHA Rep. 37 Trampe Karte 3 G*

### Tranitz, Kr. Spree-Neisse

Lit.: HOLNL II, 108f. - Houwald VII, 219ff.

Siehe auch: 2634

- 5352 Wirtschaftskarte der Stiftsoberförsterei Kathlow, angefertigt aufgrund der durch Oberförster I.R.W. Hoffmann vorgenommenen Ergänzungsmessungen (kol. Druck, 1:20000, 54 x 65,5) 1930  
Enth. u.a.: Gebäudelage Vorwerk Tranitz.  
*BLHA Rep. 37 Kathlow Karte 2 B*

### Trebatsch, Kr. Oder-Spree

Lit.: HOL IX, 280ff.

- 5353 Auszug aus einer im Gemeindeamt befindlichen Kopie der Karte von den Feldmarken Trebatsch, Sawall und Rocher. Nach der Separationskarte von 1778/79 kopiert (1778/79) durch H. Müller, 1838, angefertigt durch Steinau, 1898 (1:5000) 1898

- Enth. u.a.: Gutslage von Trebatsch mit Park.  
*BLHA Rep. 24 Beeskow-Storkow Karte 107 G*
- 5354 Situationspläne und Skizzen der Pfarre, des Amtes, der Schule und der Kirche in Trebatsch und Sabrodt 1866 - 1928  
Enth. u.a.: Pläne und Zeichnungen von Wohn- und Wirtschaftsgebäude des Amtes bzw. Domänenvorwerks Trebatsch: Zwei Situationpläne. - Skizzen (Profile und Grundrisse mit Nutzungsangaben) mehrerer Gebäude: Amtshaus, Ställe, Scheunen, Brennereigebäude, Kartoffelkeller, Waschhaus mit Logierstube, Gefängnis und anderen Räumen, Abtritt, Spritzenhaus, Zoll- und Familienhaus. - Ansichten, Profile und Grundrisse mit Nutzungsangaben (1:100): Dachgeschoss der Brennerei; neuer Stall. - Drainagekarte der Domäne Trebatsch mit Gutslage, 6. Febr. 1912 (Ingenieur Hinrichs).  
*BLHA Rep. 37 Königs Wusterhausen, Hofbauamt Nr. 12*
- 5355 Lageplan des Gutes Trebatsch nach den Grundkarten der königlichen Wasserbau-Inspektion Beeskow vom Jahre 1900, angefertigt durch Baurat G. Holland, Sept. 1907 (75 x 46,5) 1907  
Enth. u.a.: Gebäudelage des Gutes. - Herrschaftlicher Garten. - Gebäudelage Trebatsch und Sabrodt.  
*BLHA Rep. 37 Königs Wusterhausen Karte 42 A*
- 5356 Bau- und Reparaturangelegenheiten 1778 - 1785  
Enth. u.a.: Schriftwechsel und Kostenanschläge, v.a. zum Bau von Wirtschaftsgebäuden in Trebatsch, Rocher, Stremmen, Tauche, Kossenblatt und Falkenberg.  
*BLHA Rep. 37 Königs Wusterhausen Amt Trebatsch Nr. 65*
- 5357 Amtsbausachen 1813 - 1838  
Enth. u.a.: Bau und Einrichtung eines Spritzenhauses. - Maßstabgerechter Situationsplan von Wohn- und Wirtschaftsgebäuden des Amtes Trebatsch zwecks Errichtung eines Spritzenhauses, 11. März 1828.  
*BLHA Rep. 37 Königs Wusterhausen Amt Trebatsch Nr. 67*
- 5358 Amtsbausachen 1824 - 1833  
Enth. u.a.: Maßstabgerechter Situationsplan zum Bau eines Blumenhauses zwischen dem großen Wohnhaus und dem Gefängnis auf dem Amt Trebatsch, zum Vorgang vom 16. Okt. 1832.  
*BLHA Rep. 37 Königs Wusterhausen Amt Trebatsch Nr. 68*
- 5359 Neubauten, Instandsetzungen und Kostenanschläge des Amtes Trebatsch 1831  
Enth. u.a.: Maßstabgerechte Situationspläne und Grundrisse von Gebäuden auf dem Amt Trebatsch: Grundriss des neuen Pferdestalls. - Neuer Stall. - Zeichnung eines Treppenhauses. - Profil und Grundriss des alten Pferdestalls.  
*BLHA Rep. 37 Königs Wusterhausen Amt Trebatsch Nr. 77*
- 5360 Amtsbausachen 1834 - 1852  
Enth. u.a.: Bau einer Darre in Trebatsch.  
*BLHA Rep. 37 Königs Wusterhausen Amt Trebatsch Nr. 69*

- 5361 Bauten und Reparaturen in Trebatsch, Rocher und Stremmen 1836 - 1854  
*BLHA Rep. 37 Königs Wusterhausen Amt Trebatsch Nr. 84*
- 5362 Dachdeckerarbeiten an den Gebäuden auf den Vorwerken Trebatsch, Rocher und Stremmen 1841 - 1848  
*BLHA Rep. 37 Königs Wusterhausen Amt Trebatsch Nr. 87*
- 5363 Jährliche Aufstellung der notwendigen Reparaturen im Amt 1842 - 1845  
Enth. u.a.: Schriftwechsel und Kostenanschläge, v.a. zum Bau von Wirtschaftsgebäuden in Trebatsch, Rocher, Stremmen, Tauche, Kossenblatt und Falkenberg.  
*BLHA Rep. 37 Königs Wusterhausen Amt Trebatsch Nr. 88*
- 5364 Bauten und Reparaturen an den Amtsgebäuden zu Trebatsch 1844 - 1860  
Bd 1  
*BLHA Rep. 37 Königs Wusterhausen Nr. 904*
- 5365 Bd 2 1860 - 1865  
*BLHA Rep. 37 Königs Wusterhausen Nr. 905*
- 5366 Bd 3 1865 - 1867  
*BLHA Rep. 37 Königs Wusterhausen Nr. 906*
- 5367 Bd 4 1867 - 1884  
*BLHA Rep. 37 Königs Wusterhausen Nr. 907*
- 5368 Bd 5 1884 - 1897  
*BLHA Rep. 37 Königs Wusterhausen Nr. 908*
- 5369 Bd 6 1898 - 1910  
*BLHA Rep. 37 Königs Wusterhausen Nr. 909*
- 5370 Bd 7 1910 - 1927  
*BLHA Rep. 37 Königs Wusterhausen Nr. 910*
- 5371 Neubauangelegenheiten auf dem Gute zu Trebatsch 1904 - 1921  
Enth. u.a.: Rechnungen von Bauangelegenheiten auf Gut und Domäne Trebatsch.  
*BLHA Rep. 37 Königs Wusterhausen, Hofbauamt Nr. 11*
- 5372 Neubauten auf der Domäne Trebatsch 1927 - 1938  
Bd 1  
*BLHA Rep. 2 A Regierung Potsdam III D Nr. 28588*
- 5373 Bd 2 1938 - 1941  
*BLHA Rep. 2 A Regierung Potsdam III D Nr. 28589*
- 5374 Bd 3 1942 - 1944  
*BLHA Rep. 2 A Regierung Potsdam III D Nr. 28590*
- 5375 Provinzialgut der Domäne Trebatsch - Bausachen 1936 - 1949  
*BLHA Rep. 27 A Beeskow Nr. 95*
- 5376 Inventarverzeichnis des Amtsgutes Trebatsch 1835 - 1861  
*BLHA Rep. 37 Königs Wusterhausen Nr. 360*
- 5377 Aufstellung und Fortführung des Gebäudeinventars vom Amte Trebatsch 1837 - 1860  
*BLHA Rep. 37 Königs Wusterhausen Nr. 900*
- 5378 Bauinventar 1856 - 1896  
*BLHA Rep. 37 Königs Wusterhausen Amt Trebatsch Nr. 63*

- 
- 5379 Baubestandsbücher der Domäne Trebatsch. Hauptgehöft, Nebenanlagen.  
Beschreibungen 1865 - 1937  
*BLHA Rep. 27 A Beeskow Nr. 88*
- 5380 Baubestandsbücher der Domäne Trebatsch. Hauptgehöft, Wirtschaftsgebäude.  
Beschreibungen 1867 - 1936  
*BLHA Rep. 27 A Beeskow Nr. 84*
- 5381 Baubestandsbücher der Domäne Trebatsch. Wohn- und Wirtschaftsgebäude.  
Beschreibungen 1867 - 1935  
*BLHA Rep. 27 A Beeskow Nr. 86*
- 5382 Baubestandsbücher der Domäne Trebatsch. Hauptgehöft, Pächterwohnhaus.  
Zeichnungen  
Bd 1 1931  
*BLHA Rep. 2 A Regierung Potsdam III D Nr. 28571*
- 5383 Baubestandsbücher der Domäne Trebatsch. Hauptgehöft, Pächterwohnhaus.  
Beschreibungen  
Bd 2 1931  
*BLHA Rep. 2 A Regierung Potsdam III D Nr. 28572*
- 5384 Baubestandsbücher der Domäne Trebatsch. Hauptgehöft, Pächterwohnhaus.  
Zeichnungen 1931  
*BLHA Rep. 27 A Beeskow Nr. 82*
- 5385 Baubestandsbücher der Domäne Trebatsch. Hauptgehöft, Wirtschaftsgebäude.  
Zeichnungen  
Bd 1 1931 - 1932  
*BLHA Rep. 2 A Regierung Potsdam III D Nr. 28573*
- 5386 Baubestandsbücher der Domäne Trebatsch. Hauptgehöft, Wirtschaftsgebäude.  
Beschreibungen  
Bd 2 1931 - 1938  
*BLHA Rep. 2 A Regierung Potsdam III D Nr. 28574*
- 5387 Baubestandsbücher der Domäne Trebatsch. Hauptgehöft, Wirtschaftsgebäude.  
Zeichnungen 1931 - 1939  
*BLHA Rep. 27 A Beeskow Nr. 83*
- 5388 Baubestandsbücher der Domäne Trebatsch. Hauptgehöft, Nebenanlagen. Zeich-  
nungen  
Bd 1 1936 - 1937  
*BLHA Rep. 2 A Regierung Potsdam III D Nr. 28577*
- 5389 Baubestandsbücher der Domäne Trebatsch. Hauptgehöft, Nebenanlagen. Be-  
schreibungen  
Bd 2 1931 - 1937  
*BLHA Rep. 2 A Regierung Potsdam III D Nr. 28578*
- 5390 Baubestandsbücher der Domäne Trebatsch. Hauptgehöft, Nebenanlagen.  
Zeichnungen 1931 - 1937  
*BLHA Rep. 27 A Beeskow Nr. 87*
-

- 5391 Baubestandsbücher der Domäne Trebatsch. Wohn- und Wirtschaftsgebäude.  
Zeichnungen 1931  
*BLHA Rep. 27 A Beeskow Nr. 85*
- 5392 Baubestandsbücher der Domäne Trebatsch. Wohn- und Wirtschaftsgebäude.  
Zeichnungen  
Bd 1 1935 - 1936  
*BLHA Rep. 2 A Regierung Potsdam III D Nr. 28575*
- 5393 Baubestandsbücher der Domäne Trebatsch. Wohn- und Wirtschaftsgebäude.  
Beschreibungen  
Bd 2 1935 - 1936  
*BLHA Rep. 2 A Regierung Potsdam III D Nr. 28576*
- 5394 Baubestandsbuch der Domäne Trebatsch. Beschreibungen 1939 - 1942  
*BLHA Rep. 27 A Beeskow Nr. 73*
- 5395 Baubestandsbuch der Domäne Trebatsch. Zeichnungen 1942  
*BLHA Rep. 27 A Beeskow Nr. 72*
- 5396 Feuerversicherung von Gebäuden beim Domänen-Feuerschäden-Fonds 1885 - 1905  
Enth. u.a.: Übersichten der versicherten Gebäude aus den einzelnen Jahren auf dem Vorwerk bzw. Amt Trebatsch sowie auf den Vorwerken „Hungriger Wolf“ und Rocher.  
*BLHA Rep. 37 Königs Wusterhausen Amt Trebatsch Nr. 97a*
- 5397 Taxen, Kataster und Rekapitulationen von den beim Domänenfeuerschädenverband versicherten Gebäuden der Domäne Trebatsch 1927 - 1942  
*BLHA Rep. 2 A Regierung Potsdam III D Nr. 28599*
- 5398 Elektrische Anlagen auf der Domäne Trebatsch 1928 - 1940  
Enth. u.a.: Mehrere Lagepläne zur Elektrifizierung des Hofes der Domäne Trebatsch.  
*BLHA Rep. 2 A Regierung Potsdam III D Nr. 28569*
- 5399 Listenblätter über die Genehmigung zur Errichtung von Starkstromleitungen auf domänenstaatlichem Gelände 1934 - 1942  
Enth. u.a.: Leitungsführung auf dem Gelände der Domäne Trebatsch (2 Exemplare, 1:2500).  
*BLHA Rep. 2 A Regierung Potsdam III D Nr. 25802/1*
- 5400 Neubau einer Scheune auf dem Vorwerk des Amtes Trebatsch 1829  
*BLHA Rep. 37 Königs Wusterhausen Amt Trebatsch Nr. 76*
- 5401 Brunnenverlegung auf der Domäne Trebatsch 1940 - 1945  
*BLHA Rep. 2 A Regierung Potsdam III D Nr. 28598*
- 5402 Inventar von den beim Amte Trebatsch vorhandenen Gärten, Weiden, Wiesen und Gräben 1796  
*BLHA Rep. 37 Königs Wusterhausen Amt Trebatsch Nr. 27*

**Trebbin, Kr. Teltow-Fläming**

Lit.: HOL IV, 322ff.

- 5403 Reparaturen und Bauten im Amt Trebbin 1723 - 1739  
*BLHA Rep. 7 Trebbin Nr. 58*
- 5404 Bau im Amt Trebbin und dem Weg bei Sieckenbrücke 1740 - 1755  
*BLHA Rep. 2 Kurmärkische Kammer B Nr. 2251*
- 5405 Bauten und Reparaturen im Amt Trebbin 1755 - 1761  
*BLHA Rep. 2 Kurmärkische Kammer B Nr. 2252*
- 5406 Enth. u.a.: Zeichnung zu einem neuen Schweinestall auf dem Amtshof zu Trebbin, 1773 (fol. 180). 1758 - 1775  
*BLHA Rep. 2 Kurmärkische Kammer B Nr. 2253*
- 5407 *BLHA Rep. 2 Kurmärkische Kammer B Nr. 2254* 1776 - 1790
- 5408 Bd 3 1790 - 1800  
Enth. u.a.: Zeichnung zum Einbau von Futtergängen in dem alten Kuhstall auf dem Amt Trebbin, angefertigt von Debeau, 1799 (fol. 255).  
*BLHA Rep. 2 Kurmärkische Kammer B Nr. 2255*
- 5409 Enth. u.a.: Zeichnung eines neuen Backofens auf dem Amt Trebbin, angefertigt von Debeau, 1800 (fol. 76). 1801 - 1805  
*BLHA Rep. 2 Kurmärkische Kammer B Nr. 2256*
- 5410 *BLHA Rep. 2 Kurmärkische Kammer B Nr. 2257* 1806 - 1809
- 5411 Bauten und Reparaturen auf dem Amt Trebbin und dessen Vorwerken 1809 - 1819  
*BLHA Rep. 2 A Regierung Potsdam III D Nr. 20115*
- 5412 *BLHA Rep. 2 A Regierung Potsdam III D Nr. 20116* 1819 - 1834
- 5413 Übergabe des Amtes an den Oberst von Buck und Rückgabe an den Kurfürsten Johann Georg 1560 - 1681  
Enth. u.a.: Inventar von Trebbin und dem Vorwerk Thyrow.  
*BLHA Rep. 2 Kurmärkische Kammer D Nr. 18809*
- 5414 Inventare des Amtes und der Vorwerke Trebbin und Thyrow 1658 - 1665, 1680 - 1682, 1728, 1735, 1755  
*BLHA Rep. 7 Trebbin Nr. 16*
- 5415 Inventar des Amtes Trebbin 1728 - 1776  
*BLHA Rep. 2 Kurmärkische Kammer D Nr. 18811*
- 5416 Angebot der Witwe und Erben des Geheimen Finanzrates von Thiele zum Ankauf ihres bei Trebbin gelegenen Rittergutes 1735 - 1739  
Enth. u.a.: Kauftaxe mit Aufzählung der Gebäude.  
*BLHA Rep. 2 Kurmärkische Kammer D Nr. 623*
- 5417 Bau der Gerichtsgefängnisse und Gerichtsdienerwohnung auf dem Amt und Veräußerung des ehemaligen Gerichtsdienergartens in Trebbin 1806 - 1855  
*BLHA Rep. 2 A Regierung Potsdam III D Nr. 20117*
- 5418 Anlegung einer Branntweinbrennerei auf dem Amt Trebbin 1815 - 1827  
*BLHA Rep. 2 A Regierung Potsdam III D Nr. 20225*

**Trebendorf, Kr. Spree-Neisse**

Lit.: HOLNL II, 109 - Houwald VII, 222ff.

- 5419 Anlage eines Privatbegräbnisses für die Familie von Natzmer in Trebendorf [in einem Wald auf dem Rittergut] 1913  
*BLHA Rep. 6 B Cottbus Nr. 789*

**Trebitz, Kr. Dahme-Spreewald**

Lit.: HOLNL I, 228f. - Houwald III, 345ff.

- 5420 Karte der bäuerlichen Feldmark Trebitz, aufgenommen von Haertel, 1823 (1:5000) 1823  
Enth. u.a.: Lage des Vorwerks.  
*BLHA Rep. 24 Lübben Karte 81 G*
- 5421 Forstkarte des Waldgutes Lieberose, Trebitzer Revier, angefertigt nach dem Befund bei Beginn des Forstjahres 1930 durch die Forstabteilung der Landwirtschaftskammer für die Provinz Brandenburg und für Berlin (Druck von Bogdan Gisevius, nachtr. kol., 1:25000, 39 x 41) 1930  
Enth. u.a.: Gebäudelage Trebitz.  
*BLHA Rep. 37 Lieberose Karte 135 B*
- 5422 Forstkarte des Waldgutes Lieberose, Trebitzer Revier, angefertigt von der Forstabteilung der Landesbauernschaft Kurmark, Klähn (Druck Bogdan Gisevius, nachtr. kol., 1:10000, 76,5 x 89) 1939  
Enth. u.a.: Gebäudelage Trebitz.  
*BLHA Rep. 37 Lieberose Karte 140 A*

**Trebnitz, Kr. Märkisch-Oderland**

Lit.: HOL VII, 420ff.

- 5423 Lageplan des Rittergutes Trebnitz und der zugekauften Kossätenländereien, angefertigt auf Grundlage eines Lageplanes des Landmessers Michaltseck und von Messungen der Landwirtschaftskammer für die Provinz Brandenburg und Berlin, Abteilung für Landeskultur (1:10000, 54,4 x 39,9) 1931  
Enth. u.a.: Gebäudelage Trebnitz mit Gut und Park.  
*BLHA Rep. 37 Trebnitz Nr. 1 B*

**Trebus, Kr. Oder-Spree**

Lit.: HOL VII, 422ff.

Siehe auch: 2722

- 5424 Feuerversicherung und Baubestandsbücher der Domäne Trebus 1935 - 1944  
*BLHA Rep. 27 A Frankfurt I Nr. 70*

**Trechwitz, Kr. Potsdam-Mittelmark**

Lit.: HOL V, 433ff.

- 5425 Karte von der Feldmark Trechwitz, vermessen von Danz, 1814, kopiert und gezeichnet von Steinbeck, 1840. 1840  
 Enth. u.a.: Gutslage.  
*BLHA Rep. 24 Zauch-Belzig Karte 273 G*
- 5426 Nachweisung über die Kosten für den Wiederaufbau des am 10. Dezember 1838 abends 7 Uhr abgebrannten Ritterguts Trechwitz 1840  
*BLHA Rep. 37 Jeserig Nr. 17*

**Treplin, Kr. Märkisch-Oderland**

Lit.: HOL VII, 425ff.

- 5427 Treplin. Lageplan des Gutes und der Arbeiterwohnhäuser, angefertigt von Max Hoffmann, Frankfurt, 28. Mai 1929 (41,5 x 29,5) 1929  
 Enth. u.a.: Orts- und Gebäudelage Treplin mit Schloss und Gutshof.  
*BLHA Rep. 55 F Lebus Karte 46 C*
- 5428 Treplin. Lageplan des Rittergutes, angefertigt von Max Hoffmann, Frankfurt, 22. Febr. 1935 (43 x 49) 1935  
 Enth. u.a.: Nebenkarte Gutshof mit Schloss. - Nebenkarte Meierwohnhaus.  
*BLHA Rep. 55 F Lebus Karte 45 B*

**Trieglitz, Kr. Ostprignitz-Ruppin → Drewen****Trieplatz, Kr. Ostprignitz-Ruppin**

Lit.: HOL II, 269f.

- 5429 Bau- und Retablisementsangelegenheiten von Trieplatz 1832 - 1884  
 Enth. u.a.: Teilweise maßstabsgerechte Situationspläne von Wohn- und Wirtschaftsgebäuden auf dem Rittergut Trieplatz: Neuer Schweinekoben, zum Vorgang vom 8. Aug. 1832. - Mehrere An- und Umbauten, 14. Juni 1834. - Anbau am Wohnhaus, zum Vorgang vom 4. Mai 1840. - Neue Schmiede und neues Wohnhaus, 17. März 1852. - Neuer Stall, 18. Aug. 1868 (Maurermeister Müller).- Situationspläne vom Hof A: Feuerung im Taubenhaus, 25. Feb. 1857. - Neuer Schuppen, 16. Mai 1838. - Neuer Stall, zum Vorgang vom 13. Dez. 1839, 2. Jan. 1840. - Neue Scheune, 28. Jan. 1853. - Neuer Stall, 16. Feb. 1856.  
*BLHA Rep. 6 B Ruppin Nr. 1191*

**Tuchen, Kr. Barnim**

Lit.: HOL VI, 584ff.

- 5430 Besetzung der Vorwerke Klobbicke und Tuchen mit Kolonisten  
Bd 2 1768 - 1788  
Enth. u.a.: Plan des Vorwerks Tuchen.  
*BLHA Rep. 2 Kurmärkische Kammer D Nr. 5854*

**Uckro, Kr. Dahme-Spreewald**

Lit.: HOLNL I, 137f. - Houwald V, 430ff.

- 5431 Karte der Feldmark Uckro, vermessen 1833, kopiert von Lichtenhayn,  
1845 (1:3000) (1833) 1845  
Enth. u.a.: Gutslage mit Schloss und Park.  
*BLHA Rep. 24 Luckau Karte 159 G*

**Uenze, Kr. Prignitz**

Lit.: HOL I, 901ff.

- 5432 Baurechnungen von Uenze mit Belegen 1806 - 1807  
*BLHA Rep. 37 Plattenburg-Wilsnack Nr. 4271*  
5433 *BLHA Rep. 37 Plattenburg-Wilsnack Nr. 4272* 1803 - 1807  
5434 *BLHA Rep. 37 Plattenburg-Wilsnack Nr. 4273* 1812 - 1813

**Uetz, Kr. Potsdam-Mittelmark**

Lit.: HOL III, 390ff.

Siehe auch: 3670

- 5435 Kolorierte Karte des Schatullgutes Uetz, aufgenommen von Regierungsfeldmesser  
Vielitz, kopiert von Schildhauer (1:3000, 183,5 x 118) 1858  
Enth. u.a.: Gebäudelage Uetz.  
*BLHA Rep. 37 Uetz Karte 1 G*  
5436 Maßnahmen zur Durchführung der Bodenreform in den Gemeinden des Krei-  
ses Osthavelland: Uetz 1948 - 1951  
Enth. u.a.: Karte: Ausschnitt aus der Dorfplanung für die Gemeinde Uetz, an-  
gefertigt von Müller, 1948 (1:2000, fol. 23); darauf: Lage des ehemaligen Guts-  
hofs.  
*BLHA Rep. 208 Ministerium für Land- und Forstwirtschaft Nr. 1360*  
5437 Bauten in Uetz 1823 - 1870  
Enth. u.a.: Maßstabsgerechte, teilweise kolorierte Situationspläne von Wohn-  
und Wirtschaftsgebäuden auf dem Rittergut Uetz: Neuer Stall, 20. Apr. 1865  
(Zimmermeister Seyring). - Maßstabsgerechter Situationsplan von Wohn- und

Wirtschaftsgebäuden auf dem königlichen Amtsgehöft zu Uetz, ohne Datum.  
*BLHA Rep. 6 B Osthavelland Nr. 553*

**Uetzdorf, Kr. Barnim → Lanke**

**Vehlefan, Kr. Oberhavel**

Lit.: HOL III, 394ff.

Siehe auch: 1039 und 2305

- |      |   |                       |
|------|---|-----------------------|
| 5438 | Bauten und Reparaturen beim Amt Vehlefan und seinen Vorwerken<br><i>BLHA Rep. 2 Kurmärkische Kammer B Nr. 2262</i>  | 1788 - 1792           |
| 5439 | Bd 4<br><i>BLHA Rep. 2 Kurmärkische Kammer B Nr. 2263</i>   | 1793 - 1803           |
| 5440 | Bd 5<br><i>BLHA Rep. 2 A Regierung Potsdam III D Nr. 20281</i>  | 1804 - 1811           |
| 5441 | Bd 6<br><i>BLHA Rep. 2 A Regierung Potsdam III D Nr. 20282</i>  | 1813 - 1817           |
| 5442 | Bd 7<br><i>BLHA Rep. 2 A Regierung Potsdam III D Nr. 20283</i>  | 1818 - 1822           |
| 5443 | Bd 8<br><i>BLHA Rep. 2 A Regierung Potsdam III D Nr. 20284</i>  | 1823 - 1827           |
| 5444 | Bd 9<br><i>BLHA Rep. 2 A Regierung Potsdam III D Nr. 20285</i>  | 1827 - 1829           |
| 5445 | Bd 10<br><i>BLHA Rep. 2 A Regierung Potsdam III D Nr. 20286</i>   | 1829 - 1833           |
| 5446 | Neubauten auf der Domäne Vehlefan<br><i>BLHA Rep. 2 A Regierung Potsdam III D Nr. 28630</i>   | 1920 - 1923           |
| 5447 | Anschläge für die notwendigen Gebäude auf den Vorwerken des Amtes Vehlefan nach Aufhebung aller Dienste<br><i>BLHA Rep. 2 Kurmärkische Kammer D Nr. 18999/1</i> | 1804 - 1806           |
| 5448 | Rechnungsbelege und Zeichnungen zum Umbau des Wohnhauses auf dem Versuchsgut Vehlefan<br><i>BLHA Rep. 27 A III Potsdam Nr. 1180</i>                             | 1925                  |
| 5449 | Besitzverhältnisse des Gutes Vehlefan<br>Enth. u.a.: Inventar.<br><i>BLHA Rep. 2 Kurmärkische Kammer D Nr. 18905</i>  | (1620)<br>1626 - 1711 |
| 5450 | Inventar des Amtes Vehlefan<br><i>BLHA Rep. 2 Kurmärkische Kammer D Nr. 18926</i>   | 1723, 1728            |
| 5451 | Inventar von den Gebäuden, Gehegen und Gräben des Amtes Vehlefan und den dazugehörigen Vorwerken<br><i>BLHA Rep. 2 A Regierung Potsdam III D Nr. 20256</i>      | 1791 - 1835           |

- 5452 Inventar von den Gebäuden der Vorwerke des Amtes Vehlefanzen 1835  
*BLHA Rep. 2 A Regierung Potsdam III D Nr. 20257*
- 5453 Feuersozietätskataster von den Gebäuden des Amtes Vehlefanzen, seinen Vorwerken  
 und den Gebäuden mehrerer Amtsortschaften 1822 - 1835  
*BLHA Rep. 7 Oranienburg Nr. 1098*
- 5454 Feuersozietätskataster von den Gebäuden auf den Vorwerken Vehlefanzen, Klein  
 Ziethen und Kremmen, Meierei Brieselang und Schäferei Wolfslake 1830 - 1832  
*BLHA Rep. 7 Vehlefanzen Nr. 206*
- 5455 Taxen, Kataster und Rekapitulationen von den beim Domänenfeuerschäden ver-  
 sicherten Gebäuden der Domäne Vehlefanzen 1921 - 1923  
*BLHA Rep. 2 A Regierung Potsdam III D Nr. 28632*

### Vetschau, Kr. Oberspreewald-Lausitz

Lit.: HOLNL I, 390ff.- Houwald IV.2, 522ff.

- 5456 Pläne von Schlössern und Städten der Niederlausitz und einiger Nachbargebiete  
 aus dem Anfang des 18. Jahrhunderts, z. T. angefertigt vom Ingenieur Johann  
 Chr. Solger ca. 1714 - 1715  
 Enth. u.a.: Kolorierter Lageplan von Schloss Vetschau (fol. 24).  
*BLHA AKS Karte 1463*
- 5457 Kontrakt der verwitweten Herzogin zu Sachsen mit dem Baumeister Julius  
 Simonetti zu Bunzlau über die Erbauung des Schlosses und Amtshauses in  
 Vetschau nebst der mit dem Baumeister gehaltenen Berechnung 1721 - 1726  
*BLHA Rep. 37 Vetschau Nr. 54*
- 5458 Berechnung der von der verwitweten Herzogin zu Sachsen zum Schlossbau gege-  
 benen Gelder 1722 - 1727  
*BLHA Rep. 37 Vetschau Nr. 55*
- 5459 Erwerbung des Schlossgrundstückes zu Vetschau zwecks Errichtung eines Provin-  
 zialgefängnisses 1852 - 1854  
 Enth. u.a.: Briefe über Nutzung des Schlosses als Gefängnisgebäude.  
*BLHA Rep. 6 B Calau Nr. 98*
- 5460 Bauliche Arbeiten im Schloss zu Vetschau 1879 - 1887  
*BLHA Rep. 37 Vetschau Nr. 1242*
- 5461 Verwaltung von Schloss Vetschau (1880 - 1886),  
 Enth. u.a.: Bauliche Unterhaltung, 1887 - 1892,  
*BLHA Rep. 37 Lübbenau Nr. 3264* 1897 - 1899
- 5462 Umbau der Schlossbrücke in Vetschau (mit Plänen) 1879 - 1882  
*BLHA Rep. 37 Lübbenau Nr. 5826*
- 5463 Fotoalbum mit Innen- und Außenansichten von Schloss Vetschau Anfang 20. Jh.  
*BLHA Rep. 37 Lübbenau Nr. 6273*
- 5464 Inventarium über Vetschau und Belten 1717  
*BLHA Rep. 37 Vetschau Nr. 4*

- 5465 Inventarium zu Vetschau 1721 - 1724  
*BLHA Rep. 37 Vetschau Nr. 9*
- 5466 Schlossinventarium (1739ff.) 1745  
*BLHA Rep. 37 Vetschau Nr. 14*
- 5467 Inventarium über die Vorwerke Vetschau und Belten Aug. 1807  
*BLHA Rep. 37 Vetschau Nr. 24*
- 5468 Reparatur und Wiederbedeckung des Gesindehauses und Viehstalles beim Vorwerk Vetschau und dabei zu leistende Bau- und Handdienste der Vetschauer Bürgerschaft 1748  
*BLHA Rep. 37 Vetschau Nr. 56*

**Vichel, Kr. Ostprignitz-Ruppin**

Lit.: HOL II, 271f.

- 5469 Bausachen von Vichel 1816 - 1882  
Enth. u.a.: Überwiegend Maßstabsgerechte Situationspläne von Wohn- und Wirtschaftsgebäuden auf dem Rittergut Vichel: Neuer Stall, 18. Mai 1838 (Zimmermeister Sittel). - Abbruch und Neubau einer Scheune, 20. Febr. 1841; neue Ställe, 18. Febr. 1842, 13. Mai 1843, 1. Mai 1844 und 1. Juli 1845 (Sittel). - Neuer Backofen, 28. Aug. 1840 (Maurermeister Maass). - Neues Wohnhaus, 2. Apr. 1852. - Neues Wirtschaftshaus, 8. Mai 1854. - Neuer Keller am Wirtschaftshaus, 10. Aug. 1868 (Maurermeister Müller).  
*BLHA Rep. 6 B Ruppin Nr. 1192*

**Vietznitz, Kr. Havelland**

Lit.: HOL III, 401ff.

- 5470 Genehmigung von Neubauten im Kreise Westhavelland im Jahre 1830 1830  
Enth. u.a.: Kolorierter, maßstabsgerechter Situationsplan von Wohn- und Wirtschaftsgebäuden auf dem von Bredowschen Gut in Vietznitz zum Bau eines neuen Wohnhauses, 6. Apr. 1830 (Maurermeister W. Hecker).  
*BLHA Rep. 6 B Westhavelland Nr. 741*
- 5471 Genehmigungen von Neubauten im Kreise Westhavelland im Jahre 1849 1848 - 1849  
Enth. u.a.: Kolorierter, maßstabsgerechter Situationsplan von einem Teil der Wirtschaftsgebäude des Ritterguts Vietznitz zum Wiederaufbau einer Scheune, 8. Mai 1849 (Zimmermeister Ribbach).  
*BLHA Rep. 6 B Westhavelland Nr. 752*
- 5472 Genehmigungen von Neubauten im Kreise Westhavelland in den Jahren 1851 - 1854  
1852-1854  
Enth. u.a.: Maßstabsgetreuer Situationsplan von Wohn- und Wirtschaftsgebäuden auf dem Rittergut Vietznitz zum Neubau eines Bienenschauers, 14. März

1854 (Maurermeister Maass).  
*BLHA Rep. 6 B Westhavelland Nr. 755*

### **Vogtsbrücke, Kr. Ostprignitz-Ruppin**

Lit.: HOL I, 921f.

- 5473 Karte des Gutes Joachimshof-Vogtsbrücke, angefertigt vom Hauptvermessungsamt Berlin, Feldvergleich durchgeführt durch Vermessungsingenieur E. Pielke, 1949 (1:5000, 171,8 x 82) 1930  
Enth. u.a.: Gebäudelage Vogtsbrücke mit Schloss, Rotem und Weißem Haus und Schlosspark.  
*BLHA Rep. 37 Joachimshof Karte 1 G*

### **Vorberg, Kr. Oberspreewald-Lausitz**

Lit.: HOLNL I, 392f.- Houwald IV.2, 539ff.

- 5474 Karte von Dorf und Feldmark Vorberg, aufgenommen von Haertel, Apr. 1824 1824  
Enth. u.a.: Gutslage.  
*BLHA Rep. 24 Calau Karte 131 G*

### **Vor dem Spandauer Tor**

Lit.: HOL III, 361ff.

- 5475 Bauten und Reparaturen bei den Vorwerken Meinershausen und vor dem Spandauer Tor 1722 - 1733  
*BLHA Rep. 2 Kurmärkische Kammer B Nr. 1571*
- 5476 Inventar der im Tiergarten und vor dem Spandauer Tor gelegenen Vorwerke 1733 - 1740  
*BLHA Rep. 2 Kurmärkische Kammer D Nr. 14715*

### **Vorheide, Kr. Oder-Spree**

Lit.: HOL IX, 286

- 5477 Erbauung und Reparatur der Wohn- und Wirtschaftsgebäude zu Vorheide 1782 - 1810  
*BLHA Rep. 7 Beeskow Nr. 132*
- 5478 Neubauten auf der Domäne  
Bd 15 1925 - 1929  
Enth. u.a.: Lageplan des Vorwerks Vorheide der Domäne Beeskow, 1925.  
*BLHA Rep. 2 A Regierung Potsdam III D Nr. 26235*
- 5479 Neubauten auf der Domäne Vorheide  
Bd 1 1929 - 1939  
*BLHA Rep. 2 A Regierung Potsdam III D Nr. 28654*

---

5480	Bd 2 <i>BLHA Rep. 2 A Regierung Potsdam III D Nr. 28655</i>	1940
5481	Inventarium des Vorwerks Vorheide <i>BLHA Rep. 7 Beeskow Nr. 447</i>	1726
5482	Gebäudeinventar der Domäne Vorheide. Zeichnungen <i>BLHA Rep. 2 A Regierung Potsdam III D Nr. 28647</i>	1910 - 1930
5483	Gebäudeinventar der Domäne Vorheide. Beschreibung <i>BLHA Rep. 2 A Regierung Potsdam III D Nr. 28648</i>	1910 - 1935
5484	Baubestandsbuch der Domäne Vorheide. Pächterwohnung. Zeichnungen <i>BLHA Rep. 2 A Regierung Potsdam III D Nr. 28649</i>	1930 - 1932
5485	Baubestandsbuch der Domäne Vorheide. Pächterwohnung. Beschreibung <i>BLHA Rep. 2 A Regierung Potsdam III D Nr. 28650</i>	1930 - 1932
5486	Baubestandsbuch der Domäne Vorheide. Leutehäuser. Zeichnungen <i>BLHA Rep. 2 A Regierung Potsdam III D Nr. 28651</i>	1937 - 1940
5487	Baubestandsbuch der Domäne Vorheide. Leutehäuser. Beschreibungen <i>BLHA Rep. 2 A Regierung Potsdam III D Nr. 28652</i>	1937 - 1940
5488	Beschaffung und Unterhaltung der Feuerlöschgeräte auf der Domäne Beeskow Enth. u.a.: Lageplan des Vorwerks Vorheide der Domäne Beeskow, 1938 (1:1000). <i>BLHA Rep. 2 A Regierung Potsdam III D Nr. 26253</i>	1910 - 1944
5489	Steuer-, Kataster und Rekapitulationen von den beim Domänenfeuerschäden- verband versicherten Gebäuden der Domäne Vorheide <i>BLHA Rep. 2 A Regierung Potsdam III D Nr. 28665</i>	1929 - 1940
5490	Elektrische Anlagen auf der Domäne Vorheide Enth. u.a.: Zeichnung zur Elektrifizierung des Hofes der Domäne Vorheide, 11. Sept. 1929. <i>BLHA Rep. 2 A Regierung Potsdam III D Nr. 28645</i>	1929 - 1944
5491	Von Oberamtmann Baath in Entreprise ausgeführte Bedielung des Kornbodens auf Vorwerk Vorheide, Geldauszahlung für den Bau eines neuen Schornsteins auf dem Schäferhaus des Vorwerks Görzig <i>BLHA Rep. 7 Beeskow Nr. 139</i>	1810 - 1811
5492	Neubau eines Pächterwohnhauses <i>BLHA Rep. 2 A Regierung Potsdam III D Nr. 28656</i>	1929 - 1932
5493	Umbau des Verwalterwohnhauses <i>BLHA Rep. 2 A Regierung Potsdam III D Nr. 28658</i>	1931 - 1934
5494	Bau eines neuen Pferde- und Ochsenstalls auf dem Vorwerk Vorheide <i>BLHA Rep. 7 Beeskow Nr. 148</i>	1830 - 1838
5495	Neupflasterung des Kuh- und Ochsenstalls <i>BLHA Rep. 2 A Regierung Potsdam III D Nr. 28663</i>	1940 - 1942
5496	Brunneninstandsetzung des Vorwerks Vorheide <i>BLHA Rep. 2 A Regierung Potsdam III D Nr. 28661</i>	1928 - 1929

---

### Wagenitz, Kr. Havelland

Lit.: HOL III, 405f. - Duncker NA II, 614ff.

- 5497 Genehmigungen von Neubauten im Kreise Westhavelland im Jahre 1846 1846  
Enth. u.a.: Situationsplan von Wohn- und Wirtschaftsgebäuden auf dem Rittergut Wagenitz zum Neubau eines Gewächshauses, 20. Mai 1846 (Sittel).  
*BLHA Rep. 6 B Westhavelland Nr. 750*
- 5498 Alexander Duncker (Hg.), Die ländlichen Wohnsitze, Schlösser und Residenzen der Ritterschaftlichen Grundbesitzer der Preußischen Monarchie, Bd. 4, Berlin 1861-1862 1861 - 1862  
Enth. u.a.: Lithographie von Wagenitz, Kr. Westhavelland.  
*BLHA Rep. 16 Nachlass Rechholtz Nr. 91*
- 5499 Anlage einer Brennerei vom Gutsbesitzer v. Bredow zu Wagenitz auf seinem Gut 1814  
▶ 77 Enth. u.a.: Maßstabsgerechter, kolorierter Grundriss der Brennerei. - Koloriertes Profil der Brennerei.  
*BLHA Rep. 6 A Havelland und Glien-Löwenberg Nr. 589*

### Wahlendorf, Kr. Ostprignitz-Ruppin

Lit.: HOL II, 275f.

- 5500 Bauangelegenheiten von Wahlendorf, Charlottenhof, St. Jürgen, Klein und Groß Woltersdorf, Doßmannofen und Woltersdorferbaum 1800, 1814 - 1882  
Enth. u.a.: Überwiegend maßstabsgetreue Situationspläne von Wohn- und Wirtschaftsgebäuden auf dem Gut bzw. Rittergut Wahlendorf: Neuer Stall, zum Vorgang vom 19. Febr. 1855. - Neuer Abtritt und neuer Linnenschauer, zum Vorgang vom 1. Sept. 1855. - Neuer Backofen (Maurermeister Müller, 23. Sept. 1857). - Neuer Anbau am Viehstall, zum Vorgang vom 23. Mai 1851 (Maurermeister E. Müller). - Neuer Abtritt, 2. Mai 1865.  
*BLHA Rep. 6 B Ruppin Nr. 1194*

### Wahlsdorf, Kr. Teltow-Fläming

Lit.: HOL X, 510ff.

- 5501 Karte der Feldmark des Ritterguts Wahlsdorf, vermessen von Feldmesser Kretschmar, Nachtrag von Veränderungen durch Regierungskondukteur Gruhn, 1853 1848  
(kol., 1:6000, 98 x 63)  
Enth. u.a.: Gebäudelage Wahlsdorf mit Gut.  
*BLHA Rep. 37 Wahlsdorf Karte 1 G*
- 5502 Neubauten in Wahlsdorf 1828 - 1876  
Enth. u.a.: Situationspläne des Ritterguts Wahlsdorf: Herrenhaus und Wirtschaftsgebäude, 26. Mai 1834, zu den Vorgängen vom 4. Juni 1838, 25. Juni 1842, 16. März 1847, 26. Aug. 1847, 14. Juli 1848, 12. Mai 1852, 16. Aug. 1857, 20. Sept.

1857, 15. Febr. 1859, 6. Febr. 1865, 1. Juni 1865, 14. Aug. 1866, 13. Mai. 1871 und 9. Sept. 1871. - Neues Gesindehaus, 28. März 1842. - Lage des Ritterguts im Dorf Wahlsdorf, 14. Febr. 1866. - Situationsplan, Grundriss (mit Nutzungsangaben) und Profil von der neuen Badestube als Anbau an ein Wohnhaus, 14. Sep. 1871.  
*BLHA Rep. 6 B Jüterbog-Luckenau Nr. 431*

### Waldau, Kr. Teltow-Fläming → Kappan

### Waldsiedersdorf, Kr. Märkisch-Oderland

Lit.: HOL VII, 404ff.

- 5503 Maßnahmen zur Durchführung der Bodenreform in den Gemeinden des Kreises Lebus: Waldsiedersdorf 1947 - 1951  
 Enth. u.a.: Lage- und Baupläne des Schlosses Waldsiedersdorf.  
*BLHA Rep. 208 Ministerium für Land- und Forstwirtschaft Nr. 806*

### Wall, Kr. Ostprignitz-Ruppin

Lit.: HOL II, 277f.

- 5504 Bau- und Retablisementsunterlagen von Karwe und Wall 1839 - 1885  
 Enth. u.a.: Maßstabsgerechte Situationspläne von Wohn- und Wirtschaftsgebäuden auf dem Vorwerk bzw. Rittergut Wall: Neue Scheune, 10. Febr. 1840 (Zimmermeister Seehausen). - Neuer Pferdestall, 3. Apr. 1847 (Solen). - Neue Ställe und Scheunen, 1. März 1853 (Maurermeister Jeltsch). - Neue Remise, 1. Juli 1864 (Maurermeister Müller). - Neuer Stall, 14. März 1866. - Aufstellung eines Badezertes mit Lage des Vorwerks Wall, 6. Aug. 1868 (Zimmermeister Seehausen).  
*BLHA Rep. 6 B Ruppin Nr. 1107*
- 5505 Ansiedlungssache Wall 1931 - 1932  
 Enth. u.a.: Lageplan des Rittergutes Wall. - Baupläne. - Skizzen.  
*BLHA Rep. 69 Landgesellschaft Eigene Scholle Frankfurt (Oder) Nr. 482*
- 5506 Lageplan, Baupläne, Baubeschreibungen und Grundriss von Rittergut und Siedlung Wall 1932  
*BLHA Rep. 69 Landgesellschaft Eigene Scholle Frankfurt (Oder) Nr. 481*

### Walsleben, Kr. Ostprignitz-Ruppin

Lit.: HOL II, 279ff.

- 5507 Bau- und Retablisementsangelegenheiten von Walsleben 1832 - 1861,  
 Bd 2 1891  
 Enth. u.a.: Situationspläne von Wohn- und Wirtschaftsgebäuden auf dem Rittergut Walsleben: Neuer Backofen, 10. Juni 1840. - Erbauung eines Raums für zwei Gefängnisse und ein Depositorium, 13. Juni 1847. - Neuer Wagenschuppen, 6.

Mai 1854.

*BLHA Rep. 6 B Ruppın Nr. 1197*

- 5508 Bd 3 1861 - 1885  
Enth. u.a.: Maßstabsgerechter Situationsplan mit Wirtschaftsgebäuden auf dem Gut Walsleben zum Anbau an einen Stall, 13. Dez. 1869 (Zimmermeister Barsickow und Maurermeister Friesicke).  
*BLHA Rep. 6 B Ruppın Nr. 1198*

### Waltersdorf bei Königs Wusterhausen, Kr. Dahme-Spreewald

Lit.: HOL IV, 330f.

- 5509 Karte der bäuerlichen Feldmark Waltersdorf, angefertigt auf Grund der Brouillonkarte von Stapel, 1822, und der Separation, 1826, durch Regierungs-Kondukteur Mann, 1827 (1: 4.000) (1822, 1826) 1827  
Enth. u.a.: Ortslage mit Amtssitzvorwerk.  
*BLHA Rep. 24 Teltow Karte 16 G*
- 5510 Bau- und Reparaturangelegenheiten der Amtsgebäude zu Waltersdorf und Heide-  
meierei  
Bd 1 1842 - 1859  
*BLHA Rep. 37 Königs Wusterhausen Nr. 773*
- 5511 Bd 2 1860 - 1864  
*BLHA Rep. 37 Königs Wusterhausen Nr. 774*
- 5512 Bd 3 1864 - 1874  
*BLHA Rep. 37 Königs Wusterhausen Nr. 775*
- 5513 Bd 4 1874 - 1895  
*BLHA Rep. 37 Königs Wusterhausen Nr. 776*
- 5514 Bd 5 1895 - 1926  
*BLHA Rep. 37 Königs Wusterhausen Nr. 777*
- 5515 Neubauten auf der Domäne Waltersdorf 1927 - 1945  
*BLHA Rep. 2 A Regierung Potsdam III D Nr. 28711*
- 5516 Fliegerschäden auf der Domäne Waltersdorf 1943 - 1945  
*BLHA Rep. 2 A Regierung Potsdam III D Nr. 28717*
- 5517 Inventar von den Gebäuden, Brunnen und Gehegen des Amtes zu Waltersdorf 1856  
*BLHA Rep. 37 Königs Wusterhausen, Dokumente Nr. 159/1*
- 5518 Baubestandsbuch der Staatsdomäne Waltersdorf. Zeichnungen  
Bd 1 1928  
*BLHA Rep. 2 A Regierung Potsdam III D Nr. 28708*
- 5519 Baubestandsbuch der Staatsdomäne Waltersdorf. Beschreibungen  
Bd 2 1928 - 1929  
*BLHA Rep. 2 A Regierung Potsdam III D Nr. 28709*

- 5520 Taxen, Kataster und Rekapitulationen von den beim Domänenfeuerschäden-  
verband versicherten Gebäuden der Domäne Waltersdorf 1927 - 1939  
*BLHA Rep. 2 A Regierung Potsdam III D Nr. 28718*
- 5521 Brandschaden am Pächterwohnhaus 1934 - 1935  
*BLHA Rep. 2 A Regierung Potsdam III D Nr. 28712*

### Waltersdorf bei Luckau, Kr. Dahme-Spreewald

Lit.: HOLNL I, 139f. - Houwald V, 446ff.

- 5522 Versicherung des Rittergutes Waltersdorf 1904, 1922 - 1938,  
Enth. u.a.: Beschreibung und Bewertung der Gebäude, Baulichkeiten und 1943 - 1944  
Zubehörstücke des Gutes, 1922-1938. - Lagepläne, 1904, 1924-1938.  
*BLHA Rep. 55 F Luckau Nr. RG 26*
- 5523 Waltersdorf. Nachtrag zum Lageplan, ca. 1924 (Federzeichnung, 42 x 32,7) [ca. 1924]  
Enth. u.a.: Gebäude der Gutsanlage mit Schloss und Park.  
*BLHA Rep. 55 F Luckau Karte 24 B*
- 5524 Maßnahmen zur Durchführung der Bodenreform in den Gemeinden des  
Kreises Luckau: Waltersdorf 1946 - 1950  
Enth. u.a.: Lagepläne und Grundrisse des ehemaligen Herrenhauses.  
*BLHA Rep. 208 Ministerium für Land- und Forstwirtschaft Nr. 907*

### Wansdorf, Kr. Havelland

Lit.: HOL III, 407f.

- 5525 Karte der Feldmark Wansdorf, kopiert nach der Karte von 1818, vollständig  
überarbeitet durch von Lepell, 1868 (1:4000) 1868  
Enth. u.a.: Gutslage.  
*BLHA Rep. 24 Osthavelland Karte 124 G*
- 5526 Bauten in Bredow 1840 - 1870  
Enth. u.a.: Maßstabsgerechter Situationsplan von dem Herrenhaus und  
Wirtschaftsgebäuden auf dem Rittergut Wansdorf, 25. Febr. 1868.  
*BLHA Rep. 6 B Osthavelland Nr. 479*
- 5527 Bauten in Wansdorf 1842 - 1872  
Enth. u.a.: Überwiegend maßstabsgerechte Situationspläne von Wohn- und  
Wirtschaftsgebäuden auf dem Rittergut Wansdorf: Neuer Stall, 4. Mai. 1869;  
Profil und Grundriss mit Nutzungsangaben eines neuen Wohnhauses, 14. Sept.  
1871 (Zimmermeister Wilhelm Sittel und Maurermeister C.F. Grell).  
*BLHA Rep. 6 B Osthavelland Nr. 559*
- 5528 Schlossinventar des Rittergutes Wansdorf (um 1800)  
*BLHA Rep. 37 Wansdorf Nr. 5 und Nr. 6*

- 5529 Schlossinventar des Rittergutes Wansdorf (um 1918)  
Enth. u.a.: Situationsplan des Rittergutes Wansdorf mit Wirtschaftsgebäuden.  
*BLHA Rep. 37 Wansdorf Nr. 4*

**Warnsdorf, Kr. Prignitz → Drewen**

**Wartenberg (seit 1920 Berlin)**

Lit.: HOL VI, 597ff.

- 5530 Karte der Panke-Niederung und zwar des Rittergutes Wartenberg, von der Grund-  
steuergemarkungskarte kopiert durch Regierungsgeometer L. Bona (kol., 1:3258,  
Kopie 1:3018, 122 x 65,5) 1864  
Enth. u.a.: Gebäudelage Wartenberg mit Gut.  
*BLHA Rep. 2 A Regierung Potsdam Karte 2551 G*

**Wassersuppe, Kr. Havelland**

Lit.: HOL III, 409ff.

Siehe auch: 2521

- 5531 Karte der Feldmark Wassersuppe, aufgenommen von Knauff, 1831/32, kopiert (1831/32)  
durch v. Lepell, 1841 (kol. Handzeichnung, 1:2500, 68 x 102) 1841  
Enth. u.a.: Gutslage (?).  
*BLHA Rep. 24 Westhavelland Karte 9/1 A*
- 5532 Genehmigung von Neubauten im Kreise Westhavelland in den Jahren 1869-1872 1869 - 1872  
Enth. u.a.: Maßstabsgerechter Situationsplan von Wohn- und Wirtschaftsgebäuden  
auf dem Rittergut Wassersuppe zum Bau eines Stalls und einer Scheune, 7. Mai  
1872 (Maurer- und Zimmermeister E. Grüneberg).  
*BLHA Rep. 6 B Westhavelland Nr. 759*

**Weesow, Kr. Barnim → Löhme**

**Wegendorf, Kr. Märkisch-Oderland**

Lit.: HOL VI, 602ff.

- 5533 Bau beim Vorwerk Wegendorf 1724 - 1725  
Enth. u.a.: Unterlagen zur Instandsetzung von Wirtschaftsgebäuden des Vorwerk  
Wegendorf, insbesondere eines Kornbodens.  
*BLHA Rep. 2 Kurmärkische Kammer B Nr. 154*

**Weißagk, Kr. Dahme-Spreewald**

Lit.: HOLNL I, 141f. - Houwald V, 457ff.

- 5534 Pläne von Schlössern und Städten der Niederlausitz und einiger Nachbargebiete  
aus dem Anfang des 18. Jahrhunderts, z. T. angefertigt vom Ingenieur Johann Chr. Solger ca. 1714 - 1715  
Enth. u.a.: Kolorierter Lageplan von Schloss Weißagk (fol. 20).  
*BLHA AKS Karte 1463*
- 5535 Karte der Feldmark Weißagk, vermessen von Carl Weisswang 1811/12 und 1822  
(1:4000) 1811/12, 1822  
Enth. u.a.: Gutslage mit Herrenhaus, Wall und Graben.  
*BLHA Rep. 24 Luckau Karte 169 G*
- 5536 Maßnahmen zur Durchführung der Bodenreform in den Gemeinden des  
Kreises Luckau: Weißagk 1946 - 1948  
Enth. u.a.: Bau- und Lagepläne des dortigen Schlosses.  
*BLHA Rep. 208 Ministerium für Land- und Forstwirtschaft Nr. 909*

### Weißen, Kr. Teltow-Fläming

Lit.: HOL X, 518ff.

Siehe auch: 389 und 2447

- 5537 Karte vom Vorwerk Marienhof bei Weißen, angefertigt von Baumbach  
(kol., ca. 1:4000, 88,5 x 63,5) [um 1840]  
Enth. u.a.: Gebäudelage Weißen und Vorwerk Marienhof.  
*BLHA Rep. 37 Bärwalde-Wiepersdorf Karte 4 A*

### Wendemark, Kr. Uckermark

Lit.: HOL VIII, 1067f.

- 5538 Die von mehreren Einsassen des Kreises Angermünde nachgesuchte Erlaubnis,  
Gebäude aufführen zu dürfen, ingleichen die Inhibierung der ohne Erlaubnis  
begonnenen Bauten 1833 - 1834  
Enth. u.a.: Situationsplan von Wohn- und Wirtschaftsgebäuden auf dem Vorwerk  
Wendemark, zum Vorgang vom 27. Apr. 1833.  
*BLHA Rep. 6 B Angermünde Nr. 61*
- 5539 Enth. u.a.: Situationsplan von einem Teil des Vorwerks Wendemark, 28. Juli 1841. 1840 - 1842  
*BLHA Rep. 6 B Angermünde Nr. 62*
- 5540 Enth. u.a.: Situationsplan von Wirtschaftsgebäuden auf der Domäne Wendemark,  
18. Apr. 1865. 1864 - 1865  
*BLHA Rep. 6 B Angermünde Nr. 69*
- 5541 Bauten und Reparaturen auf dem Vorwerk Wendemark  
Bd 1 1819 - 1829  
*BLHA Rep. 2 A Regierung Potsdam III D Nr. 7701*
- 5542 Bd 2 1830 - 1839  
*BLHA Rep. 2 A Regierung Potsdam III D Nr. 7702*

5543	Bd 3 <i>BLHA Rep. 2 A Regierung Potsdam III D Nr. 7703</i>	1839 - 1861
5544	Bd 4 <i>BLHA Rep. 2 A Regierung Potsdam III D Nr. 7704</i>	1862 - 1868
5545	Bd 5 <i>BLHA Rep. 2 A Regierung Potsdam III D Nr. 7705</i>	1869 - 1878
5546	Bd 6 <i>BLHA Rep. 2 A Regierung Potsdam III D Nr. 7706</i>	1879 - 1884
5547	Bd 7 <i>BLHA Rep. 2 A Regierung Potsdam III D Nr. 7707</i>	1885 - 1894
5548	Bd 8 <i>BLHA Rep. 2 A Regierung Potsdam III D Nr. 7708</i>	1895 - 1896
5549	Neubauten auf der Domäne Wendemark Bd 1 <i>BLHA Rep. 2 A Regierung Potsdam III D Nr. 28778</i>	1897 - 1900
5550	Bd 2 <i>BLHA Rep. 2 A Regierung Potsdam III D Nr. 28779</i>	1901 - 1906
5551	Bd 3 <i>BLHA Rep. 2 A Regierung Potsdam III D Nr. 28780</i>	1907 - 1913
5552	Bd 4 <i>BLHA Rep. 2 A Regierung Potsdam III D Nr. 28781</i>	1914 - 1928
5553	Bd 5 <i>BLHA Rep. 2 A Regierung Potsdam III D Nr. 28782</i>	1929 - 1933
5554	Revision des Gebäudeinventars des Vorwerks Wendemark Enth. u.a.: Gebäudeinventar. <i>BLHA Rep. 2 Kurmärkische Kammer D Nr. 9850</i>	1791 - 1792
5555	Inventar von den Gebäuden, Gräben usw. des Vorwerks Wendemark <i>BLHA Rep. 2 A Regierung Potsdam III D Nr. 7709</i>	1827 - 1886
5556	Gebäudeinventar vom Vorwerk Wendemark <i>BLHA Rep. 2 A Regierung Potsdam III D Nr. 14029</i>	1832
5557	Gebäudeinventar der Domäne Wendemark. Beschreibungen Bd 1 <i>BLHA Rep. 2 A Regierung Potsdam III D Nr. 28776</i>	1895 - 1929
5558	Gebäudeinventar der Domäne Wendemark. Zeichnungen Bd 2 <i>BLHA Rep. 2 A Regierung Potsdam III D Nr. 28777</i>	1890 - 1929
5559	Brandersatzbauten auf der Domäne Wendemark <i>BLHA Rep. 2 A Regierung Potsdam III D Nr. 28784</i>	1919 - 1921
5560	Steuern, Kataster und Rekapitulationen von den versicherten Gebäuden <i>BLHA Rep. 2 A Regierung Potsdam III D Nr. 28790</i>	1919

- 5561 Taxen, Kataster und Rekapitulationen von den beim Domänenfeuerschäden-  
verband versicherten Gebäuden 1931  
*BLHA Rep. 2 A Regierung Potsdam III D Nr. 28791*
- 5562 Neubau eines Geräteschuppens auf der Domäne Wendemark 1924 - 1927  
*BLHA Rep. 2 A Regierung Potsdam III D Nr. 28785*
- 5563 Neubau eines Melkschuppens und eines Viehkoppel-Brunnens  
auf der Domäne Wendemark 1926 - 1928  
*BLHA Rep. 2 A Regierung Potsdam III D Nr. 28787*
- 5564 Bau eines Schuppens auf der Domäne Wendemark 1929 - 1930  
*BLHA Rep. 2 A Regierung Potsdam III D Nr. 28788*
- 5565 Neubau von 2 Geräteschuppens auf der Domäne Wendemark 1929 - 1932  
*BLHA Rep. 2 A Regierung Potsdam III D Nr. 28789*

**Wendisch Drehna, Kr. Dahme-Spreewald**

Lit.: HOLNL I, 26f.

- 5566 Karte der Feldmark [Wendisch] Drehna, nach der Karte von Giese, 1842,  
angefertigt von E. Giese, 1846 (1:4000) (1842) 1846  
Enth. u.a.: 2 Gutslagen.  
*BLHA Rep. 24 Luckau Karte 167 G*
- 5567 Versicherung der Herrschaft Sonnewalde mit Zeckerin, Georgshof, Wendisch  
Drehna und Clementinenhof 1912 - 1944  
Enth. u.a.: Beschreibung und Bewertung der Gebäude, Baulichkeiten und  
Zubehörstücke des Gutes, 1913-1922. - Lagepläne, 1913-1922.  
*BLHA Rep. 55 F Luckau Nr. RG 22*

**Wendisch Rietz, Kr. Oder-Spree**

Lit.: HOL IX, 219ff.

- 5568 Bauten und Reparaturen im Amt Stahnsdorf 1797 - 1801  
Enth. u.a.: Zeichnung zum Bau eines neuen Wohnhauses (Fachwerk) bei dem  
Vorwerk Rietz, 1798 (fol. 44).  
*BLHA Rep. 2 Kurmärkische Kammer B Nr. 2115*

**Wenzlow, Kr. Oder-Spree → Friedersdorf, Kr. Dahme-Spreewald**

**Werben, Kr. Spree-Neisse**

Lit.: HOLNL II, 111ff. - Houwald VII, 225ff. - Duncker NA II, 626ff.

Siehe auch: 1904

- 5569 Aufbau und Aufbaukosten nach dem Brande der von Schönfeldschen Hofgebäude in Werben 1760 ff.  
*BLHA Rep. 37 Werben I Nr. 1/1*
- 5570 Register und Journale der Handwerksleute nach dem Alphabet, ingleichen einiger Baumaterialien. Nach meinem unglücklichen Brand der Hofereite (?), 27. April 1760 1768 - 1770  
*BLHA Rep. 37 Werben I Nr. 5*
- 5571 Verabfolgung von Bauholz zum Wiederaufbau des von Schönfeldtschen Anteilguts in Werben 1781 - 1783  
*BLHA Rep. 37 Werben I Nr. 6*
- 5572 Bauholz zum Aufbau der im Siebenjährigen Krieg ruinierten Gutsgebäude in Werben 1783  
*BLHA Rep. 37 Werben I Nr. 8*
- 5573 Baurechnungen 1798 - 1800  
*BLHA Rep. 37 Werben I Nr. 65*
- 5574 Kontrakt zwischen dem Landrat von Schönfeldt und dem Zimmermeister Schiffter über die Ausführung von Reparaturbauten am Wohnhause zu Werben 1849  
*BLHA Rep. 37 Werben I Nr. 11*
- 5575 Genehmigung von Retablissemmentsbauten und Lagepläne der wiederaufgebauten Häuser 1850 - 1874  
Enth. u.a.: Maßstabsgetreuer Retablissemmentsplan von den am 4. Nov. 1861 abgebrannten Gehöften in Werben mit dem Gutsanteilen der von Oettinger und von Bomsdorf, 26. Febr. 1862 (Maurermeister Schneider).  
*BLHA Rep. 6 B Cottbus Nr. 1590*
- 5576 Neubau in Werben 1859  
Enth. u.a.: Neubau des Schlosses in Werben: Grundrisse. - Kostenanschlag. - Vertrag. - Rechnungen.  
*BLHA Rep. 37 Werben I Nr. 12*
- 5577 Revisionsanschlag der Baukosten zur Erbauung der neuen Wohn- und Wirtschaftsgebäude auf dem herrschaftlichen Gute in Werben 1872  
*BLHA Rep. 37 Werben I Nr. 13*
- 5578 Anschlag der Kosten zur Erbauung der neuen Wohn- und Wirtschaftsgebäude in Werben für Herrn von Schönfeldt 1872  
*BLHA Rep. 37 Werben I Nr. 14*
- 5579 Sammlung von Photographien, Drucken, Zeichnungen 18. - 20. Jh.  
Enth. u.a.: Ansichten des Gutshauses von Werben, Anteil V.  
*BLHA Rep. 37 Werben I Nr. 486*

- 5580 Bruchstück eines Gutsinventars von Werben 1591  
*BLHA Rep. 37 Werben I Nr. 14/1*
- 5581 Inventar des Nachlasses von Jobst Adam von Schönfeldt (2 Exemplare) 1688  
 Enth. u.a.: Inventar von Gut Werben.  
*BLHA Rep. 37 Werben I Nr. 323*
- 5582 Aufnahmen eines Gebäudeinventars der herrschaftlichen von Schönfeldtschen Gebäude 1783  
*BLHA Rep. 37 Werben I Nr. 9*
- 5583 Gebäudekataster des Gutes der von Schönfeldt in Werben und ihrer dortigen Untertanen für die Neumärkische Generallandfeuersozietät 1795  
*BLHA Rep. 37 Werben I Nr. 318*
- 5584 Umbau der Guttscheune in Werben in ein Lager für den Freiwilligen Arbeitsdienst (1:100, 69,5 x 27) [um 1935]  
 Enth. u.a.: Grundriss und Schnitt. - Raumbelegungsplan mit Schlafräumen, Wache, Führer, Kammer und Tagesraum für 140 Personen.  
*BLHA Rep. 37 Werben I Karte 1 B*

### Werben, Kr. Teltow-Fläming

Lit.: HOL IV, 340f.

- 5585 Bauten und Reparaturen im Amt Zossen 1806 - 1824  
 Enth. u.a.: Amtsvorwerk Werben: Maßstabsgerechter Situationsplan. - Grundrisse mit Nutzungsangaben von Ställen, dem Meierhaus und der alten Scheune.  
*BLHA Rep. 2 A Regierung Potsdam III D Nr. 23850*
- 5586 Verpflichtung der Versicherung der Erbpachtgebäude bei der Feuersozietät 1832  
 Enth. u.a.: Kataster der Vorwerke Werben und Funkenmühle.  
*BLHA Rep. 7 Zossen Nr. 842*

### Werder, Kr. Märkisch-Oderland

Lit.: HOL VII, 447f.

- 5587 Bau des Vorwerks Werder 1724 - 1725  
*BLHA Rep. 2 Kurmärkische Kammer B Nr. 1152*
- 5588 Bauten und Reparaturen im Amt Sachsendorf 1792 - 1793  
 Enth. u.a.: Grundriss und Ansicht zum neuen massiven Vorwerkshaus auf dem königlichen Vorwerk Werder, 1792 (fol. 43).  
*BLHA Rep. 2 Kurmärkische Kammer B Nr. 1945*

**Werder, Kr. Ostprignitz-Ruppin**

Lit.: HOL II, 285ff.

- 5589 Bau- und Retablissemmentsangelegenheiten von Werder  
Bd 2 1829 - 1890  
Enth. u.a.: Situationspläne von Wohn- und Wirtschaftsgebäuden auf dem Rittergut Werder: Neuer Anbau an einem Stall, zum Vorgang vom 25. Mai 1849. - Neuer Backofen, 25. Okt. 1862. - Anbau an einer Scheune, 19. März 1869. - Neues Warmhaus als Anbau am Gewächshaus im Garten des Ritterguts, 17. Juli 1869 (Zimmermeister Barsickow). - Anbau einer Wagenremise, 18. Apr. 1869. - Profil und Teil des Grundrisses mit Nutzungsangaben vom Schlossgebäude zum Einbau doppelter russischer Rohre, 17. Aug. 1869 (Maurermeister A. Zabel).  
*BLHA Rep. 6 B Ruppin Nr. 1199*

**Wernsdorf, Kr. Dahme-Spreewald**

Lit.: HOL IX, 269f.

- 5590 Flurkarte von Dorf und Vorwerk Wernsdorf, vermessen 1753 (Fragment, 1:5000) 1753  
*BLHA Rep. 2 Kurmärkische Kammer Karte 160 G*

**Weselitz, Kr. Uckermark**

Lit.: HOL VIII, 1078f.

Siehe auch: 2201

- 5591 Grundrisse von Amtsgehöften, Vorwerken und Schäferereien in den Kurmärkischen Ämtern (Ende 18. Jh.)  
Enth. u.a.: Vorwerk Weselitz (fol. 10).  
*BLHA Rep. 2 Kurmärkische Kammer Karte 94 C*
- 5592 Bau des Vorwerks Weselitz 1691 - 1725  
*BLHA Rep. 2 Kurmärkische Kammer B Nr. 976*
- 5593 Bauten und Reparaturen im Amt Gramzow 1794  
Enth. u.a.: Zeichnung zu Bauten auf dem Vorwerk Weselitz, Amt Gramzow: Neues Vorwerkshaus, 1794 (fol. 29) und 1793 (fol. 38). - Plan abgebrannter Gebäude, 1794 (fol. 146 und 147). - Wiederaufbau abgebrannter Ställe, 1794 (fol. 154).  
*BLHA Rep. 2 Kurmärkische Kammer B Nr. 971*
- 5594 Bauten und Reparaturen auf dem Amte Gramzow und seinen Vorwerken 1798 - 1801  
Enth. u.a.: Zeichnungen von Bauten auf dem Vorwerk Weselitz, Amt Gramzow: Neues Vorwerkshaus, 1794 (fol. 48) und 1798 (fol. 53). - Wiederaufbau abgebrannter Ställe, 1794 (fol. 67). - Neue Ställe, 1798 (fol. 70).  
*BLHA Rep. 2 Kurmärkische Kammer B Nr. 972*

---

5595	Bauten und Reparaturen auf dem Vorwerk Weselitz Bd 1 <i>BLHA Rep. 2 A Regierung Potsdam III D Nr. 7710</i>	1819 - 1828
5596	Bd 2 <i>BLHA Rep. 2 A Regierung Potsdam III D Nr. 7711</i>	1829 - 1835
5597	Bd 3 <i>BLHA Rep. 2 A Regierung Potsdam III D Nr. 7712</i>	1836 - 1843
5598	Bd 4 <i>BLHA Rep. 2 A Regierung Potsdam III D Nr. 7713</i>	1844 - 1861
5599	Bd 5 <i>BLHA Rep. 2 A Regierung Potsdam III D Nr. 7714</i>	1862 - 1880
5600	Bd 6 <i>BLHA Rep. 2 A Regierung Potsdam III D Nr. 7715</i>	1881 - 1894
5601	Bd 7 <i>BLHA Rep. 2 A Regierung Potsdam III D Nr. 7716</i>	1895 - 1896
5602	Neubauten auf der Domäne Weselitz Bd 1 <i>BLHA Rep. 2 A Regierung Potsdam III D Nr. 28833</i>	1897 - 1904
5603	Bd 2 <i>BLHA Rep. 2 A Regierung Potsdam III D Nr. 28834</i>	1905 - 1907
5604	Bd 3 <i>BLHA Rep. 2 A Regierung Potsdam III D Nr. 28835</i>	1907 - 1910
5605	Bd 4 <i>BLHA Rep. 2 A Regierung Potsdam III D Nr. 28836</i>	1910 - 1919
5606	Bd 5 <i>BLHA Rep. 2 A Regierung Potsdam III D Nr. 28837</i>	1919 - 1937
5607	Bd 6 <i>BLHA Rep. 2 A Regierung Potsdam III D Nr. 28838</i>	1938 - 1942
5608	Neubauten auf der Domäne Weselitz <i>BLHA Rep. 2 A Regierung Potsdam III D Nr. 28839</i>	1918 - 1945
5609	Ausbauplan der Domäne Weselitz <i>BLHA Rep. 2 A Regierung Potsdam III D Nr. 28832</i>	1942
5610	Bombenschäden auf der Domäne Weselitz <i>BLHA Rep. 2 A Regierung Potsdam III D Nr. 28844</i>	1943 - 1945
5611	Inventar der Gebäude des Vorwerks Weselitz <i>BLHA Rep. 7 Gramzow Nr. 163</i>	1800
5612	Bauinventar des Domänenvorwerks Weselitz <i>BLHA Rep. 2 A Regierung Potsdam III D Nr. 7717</i>	1855
5613	Gebäudeverzeichnis der Domäne Weselitz <i>BLHA Rep. 2 A Regierung Potsdam III D Nr. 28828</i>	1898 - 1906, 1944

---

- 5614 Gebäudeinventar der Domäne Weselitz. Beschreibung  
Bd 1 1908 - 1941  
*BLHA Rep. 2 A Regierung Potsdam III D Nr. 28829*
- 5615 Gebäudeinventar der Domäne Weselitz. Zeichnungen  
Bd 2 1908 - 1943  
*BLHA Rep. 2 A Regierung Potsdam III D Nr. 28830*
- 5616 Zerstörung der Wirtschaftsgebäude auf dem Domänenvorwerk Weselitz  
durch Feuer am 1. Juni 1857 und deren Wiederaufbau 1857 - 1861  
*BLHA Rep. 7 Gramzow Nr. 659*
- 5617 Retablissement der am 1. Juli 1857 durch Brand eingäscherten Wirtschafts-  
gebäude des Vorwerks Weselitz 1857 - 1859  
Bd 1  
*BLHA Rep. 2 A Regierung Potsdam III D Nr. 7718*
- 5618 Bd 2 1859 - 1862  
*BLHA Rep. 2 A Regierung Potsdam III D Nr. 7719*
- 5619 Taxen, Kataster und Rekapitulationen von den beim Domänenfeuerschäden-  
verband versicherten Gebäuden der Domäne Weselitz 1931 - 1943  
*BLHA Rep. 2 A Regierung Potsdam III D Nr. 28845*
- 5620 Neubau eines Werkstätten-, Stall- und Speichergebäudes auf der Domäne Weselitz 1938 - 1942  
*BLHA Rep. 2 A Regierung Potsdam III D Nr. 28843*
- 5621 Brunnenanlage der Domäne Weselitz 1912 - 1939  
*BLHA Rep. 2 A Regierung Potsdam III D Nr. 28842*

### Wiepersdorf, Kr. Teltow-Fläming

Lit.: HOL X, 535ff.

Siehe auch: 389

- 5622 Spezialplan von dem adligen Gut Wiepersdorf 1755  
Enth. u.a.: Maßstabsgetreue Karte mit Gebäudelage des Ritterguts Wiepersdorf und  
Lage des Parks.  
*BLHA Rep. 37 Bärwalde-Wiepersdorf Karte 26 B*
- 5623 Maßnahmen zur Durchführung der Bodenreform in den Gemeinden des Kreises  
Luckenwalde: Wiepersdorf 1945 - 1951  
Enth. u.a.: Enteignung des Schlosses und Gutes der Bettina Enke, geb. von Arnim. -  
Aufteilung eines Teiles des Gutslandes und Übergabe des Restgutes an die Deutsche  
Dichterstiftung (später Arbeitsstätte für Geistesschaffende). - Karte des Dichterheims  
Wiepersdorf (1:2500, fol. 76). - Handkarte des Fideikommisses „Ländchen Bärwalde“,  
Blatt 1. Wiepersdorf, nach eigenen Vermessungen von Forstkandidat Fleck, 1907  
(1:10000, fol. 203); darauf: Gutslage und Park Wiepersdorf.  
*BLHA Rep. 208 Ministerium für Land- und Forstwirtschaft Nr. 1009*
- 5624 Baurechnungen (Mitte 18. Jh.)  
*BLHA Rep. 37 Bärwalde-Wiepersdorf Nr. 1070*

- 5625 Baurechnungen für das Wiepersdorfer Schloss 1814 - 1815  
*BLHA Rep. 37 Bärwalde-Wiepersdorf Nr. 1025*
- 5626 Brände in Wiepersdorf 1837 - 1840,  
 Enth. u.a.: Situationsplan zum Neubau abgebrannter Wirtschaftsgebäude auf dem 1858  
 Rittergut Wiepersdorf, 18. Sept. 1837.  
*BLHA Rep. 6 B Jüterbog-Luckenwalde Nr. 492*
- 5627 Bauregister des Dominiums Wiepersdorf 1842  
*BLHA Rep. 37 Bärwalde-Wiepersdorf Nr. 132*
- 5628 Wiepersdorf: Bausachen des Rittergutes 1846 - 1853  
*BLHA Rep. 37 Bärwalde-Wiepersdorf Nr. 137*
- 5629 Unterlagen über den Schlossumbau in Wiepersdorf 1884 - 1891  
 Enth. u.a.: Unterlagen über die Steinmetzarbeiten des C.F. Förster in Riesa.  
*BLHA Rep. 37 Bärwalde-Wiepersdorf Nr. 2023*
- 5630 Inventar des Gutes Wiepersdorf (Beginn 19. Jh.)  
*BLHA Rep. 37 Bärwalde-Wiepersdorf Nr. 93*
- 5631 Inventar des Schlosses Wiepersdorf (Ende 19. Jh.)  
*BLHA Rep. 37 Bärwalde-Wiepersdorf Nr. 2060*
- 5632 Berechnung zum Gewächshaus des Baron von Arnim-Bärwalde auf Wiepersdorf 1888 - 1889  
*BLHA Rep. 37 Bärwalde-Wiepersdorf Nr. 149*

### Wiesenburg, Kr. Potsdam-Mittelmark

Lit.: HOL V, 465ff. - Duncker NA II, 630ff.

- 5633 Fideikommissangelegenheiten der von Watzdorf zu Wiesenburg 1811 - 1817  
 Enth. u.a.: Baurechnungen für Wiesenburg.  
*BLHA Rep. 37 Wiesenburg Nr. 92*
- 5634 Baurechnungen von Wiesenburg 1838 - 1839  
*BLHA Rep. 37 Wiesenburg Nr. 177*
- 5635 *BLHA Rep. 37 Wiesenburg Nr. 178* 1864 - 1865
- 5636 *BLHA Rep. 37 Wiesenburg Nr. 179* 1869 - 1870
- 5637 *BLHA Rep. 37 Wiesenburg Nr. 180* 1873 - 1874
- 5638 *BLHA Rep. 37 Wiesenburg Nr. 181* 1874 - 1875
- 5639 Neu-, Umbauten und Reparaturen bei Grundstücken der Graf von Plauenschen  
 Verwaltung Wiesenburg 1936 - 1944  
 Enth. u.a.: Bauzeichnungen.  
*BLHA Rep. 37 Wiesenburg Nr. 184*
- 5640 Maßnahmen zur Durchführung der Bodenreform in den Gemeinden des Krei-  
 ses Zauch-Belzig: Wiesenburg 1946 - 1951  
 Enth. u.a.: Übersichts- und Lagepläne der Brauerei und des Schlosses.  
*BLHA Rep. 208 Ministerium für Land- und Forstwirtschaft Nr. 2325*
- 5641 Inventar der Herrschaft Wiesenburg 1718 - 1720  
*BLHA Rep. 37 Wiesenburg Nr. 32*

- 5642 Korrespondenz über Gerichtssachen (Pacht-, Erbangelegenheiten, Kontrakte, Inventar von Wiesenburg) zwischen Oberhofrichter v. Watzdorf zu Kauschwitz, Appellationsrat Christoph Friedrich Levin v. Trotta, genannt Tryden zu Leipzig und Schüßler aus Dresden 1760 - 1763  
*BLHA Rep. 37 Wiesenburg Nr. 43*
- 5643 Besichtigung aller zu Wiesenburg gehörigen Baulichkeiten zwecks Reparatur 1907  
*BLHA Rep. 37 Wiesenburg Nr. 183*
- 5644 Gebäudeinventarbuch, Bestandsverzeichnis (um 1940)  
Enth. u.a.: Gebäudeinventare: Wiesenburg (Verwaltung und Dorf), Oberfösterei, Schlossgärtnerei, Baumschule am Bahnhof, Rittergut Wiesenburg, Schlossbrauerei.  
*BLHA Rep. 37 Wiesenburg Nr. 604*
- 5645 Errichtung einer Branntweinbrennerei und Kostenanschläge dazu 1658  
*BLHA Rep. 37 Wiesenburg Nr. 609*
- 5646 Geldausgaben für den Schlossgarten und Park bei der herrschaftlichen Hauptkasse zu Wiesenburg für November 1888 1888  
*BLHA Rep. 37 Wiesenburg Nr. 514*

### Wildberg, Kr. Ostprignitz-Ruppin

Lit.: HOL II, 287ff.

- 5647 Karte des Rittergutes Wildberg, aufgenommen von Regierungskondukteur Göthling (kol., 1:2500, 111 x 73) 1831  
Enth. u.a.: Nebenkarte Schlosswiese. - Gebäudelage des Gutes.  
*BLHA Rep. 37 Wildberg Karte 1 G*
- 5648 Karte von den Wiesen des Allodial- und des Lehngutes Wildberg, aufgenommen von Regierungskondukteur Göthling (kol., 1:2500, 73 x 47,5) 1851  
Enth. u.a.: Gebäudelage des Gutes.  
*BLHA Rep. 37 Wildberg Karte 2 A*
- 5649 Bau- und Retablissementsangelegenheiten von Wildberg 1833 - 1860  
Bd 3  
Enth. u.a.: Teilweise maßstabsgetreue Situationspläne von Wohn- und Wirtschaftsgebäuden auf dem Rittergut Wildberg 1. und 2. Anteils (Besitzer: von Zieten): Neue Anbauten an Wohn- und Waschhaus, 24. Febr. 1837 (Zimmermeister Seehausen). - Neuer Stall, 13. Sept. 1846. - Anbauten am Back- und Wohnhaus, 3. Sept. 1849.-Teilweise maßstabsgetreue Situationspläne von Wohn- und Wirtschaftsgebäuden auf dem Rittergut Wildberg 3. Anteils (Besitzer: Herms): Anbau an einer Scheune, 1. Febr. 1840 (Zimmermeister Seehausen). - Umbau der Brennerei zur Scheune, 2. Juli 1855. - Neue Scheune, 9. Jan. 1855.- Situationsplan von Wirtschaftsgebäuden auf dem Lehnrittergut Wildberg wegen eines Anbaus an der Scheune, 21. Nov. 1852.  
*BLHA Rep. 6 B Ruppin Nr. 1200*
- 5650 Bd 4 1860 - 1905  
Enth. u.a.: Maßstabsgerechte Situationspläne von Wohn- und Wirtschaftsgebäuden

auf dem Rittergut Wildberg 1. und 2. Anteils (Besitzer: von Zieten): Neuer Stall, 18. März 1862 und 1. März 1864 (Maurermeister Schultz).- Maßstabsgerechter Situationsplan von Wohn- und Wirtschaftsgebäuden auf dem Rittergut Wildberg 3. Anteils (Besitzer: Meißner) zum Bau eines neuen Backofens, 28. März 1865 (Maurermeister Schultz).- Maßstabsgerechter Situationsplan, Profil und Grundriss mit Nutzungsangaben vom Wohnhaus des Rittergutsbesitzers Müller zwecks Errichtung eines neuen Anbaus, 8. Juli 1872 (Maurermeister Zabel).

*BLHA Rep. 6 B Ruppin Nr. 1201*

- 5651 Maßnahmen zur Durchführung der Bodenreform in den Gemeinden des Kreises Ruppin: Wildberg 1948 - 1952  
 Enth. u.a.: Skizze des ehemaligen Gutshauses Wildberg. - Umbau des ehemaligen Herrenhauses zur Zentralschule.  
*BLHA Rep. 208 Ministerium für Land- und Forstwirtschaft Nr. 1760*

### Wildpark, Kr. Potsdam-Mittelmark

Lit.: HOL III, 418f.

Siehe auch: 2546, 2766, 3838 und 3846

- 5652 Situationsplan vom Königlichen Wildpark von Sanssouci bei Potsdam (Druck, 1: 10000) Mitte 19. Jh.  
*BLHA AKS Karte 282 A*
- 5653 Croquis (Plan) der Gegend zwischen Potsdam, Baumgartenbrück, Geltow mit genauer Aufnahme des königlichen Wildparks (1:25000) 1843  
*BLHA AKS Karte 977 B*
- 5654 Prüfungsbuch für die Blitzableiteranlage an der Fasanerie im Wildpark 1913, 1921, 1930  
*BLHA Rep. 27 A II Potsdam Nr. 502*
- 5655 Baupläne, Rechnungen, Kostenanschläge und Verhandlungen über Bau- und Instandsetzungsarbeiten am „Bayrischen Haus“ im Wildpark bei Potsdam 1926 - 1937  
*BLHA Rep. 27 A II Potsdam Nr. 497*
- 5656 *BLHA Rep. 27 A II Potsdam Nr. 498* 1926 - 1940, 1952
- 5657 Parkanlagen und Denkmalsangelegenheiten in und bei Potsdam Bd 1 1924 - 1940  
 Enth. u.a.: Protokolle über Ortsbesichtigungen des Sachverständigenbeirates in Potsdam; Unterlagen, auch Pläne, zu folgenden Objeten: Jagdschloss Stern, Bayrisches Haus im Wildpark, Freundschaftsinsel, Umgebung Neues Palais, Schloss und Park Klein Glienicke.  
*BLHA Rep. 2 A Regierung Potsdam I Hb Nr. 1282*
- 5658 Baubestandsbuch für die Dienstwohnung rechts im 1. Obergeschoss des Gartenhauses bei Wildpark 1934  
*BLHA Rep. 27 A I Potsdam Nr. 92*

**Wilhelminenhof, Kr. Märkisch-Oderland**

Lit.: HOL VII, 449

- 5659 Lageplan der Gutsgebäude von Wilhelminenhof 1889  
*BLHA Rep. 37 Wilhelminenhof Nr. 2*

**Wilhelmsaue, Kr. Märkisch-Oderland**

Lit.: HOL VII, 450f.

- 5660 Bau des neuen Vorwerks Wilhelmsaue im Amt Lebus 1724 - 1727  
*BLHA Rep. 2 Kurmärkische Kammer D Nr. 10881*
- 5661 Zahlung eines Vorschusses von dem Oberamtmann Horn für den Bau des  
neuen Vorwerks Wilhelmsaue bei Kienitz 1727 - 1732  
*BLHA Rep. 2 Kurmärkische Kammer D Nr. 10882*

**Wilkendorf, Kr. Märkisch-Oderland**

Lit.: HOL VI, 623ff.

- 5662 Lageplan der Oberförsterei Prötzel, angefertigt von Oberförster Knieschke (kol.  
Druck, 1:25000, 70 x 67) 1930  
Enth. u.a.: Vorwerk Wilkendorf.  
*BLHA Rep. 37 Prötzel Karte 2 A*
- 5663 Maßnahmen zur Durchführung der Bodenreform in den Gemeinden des Kreises  
Oberbarnim: Gielsdorf 1946 - 1952  
Enth. u.a.: Bau- und Lagepläne des Schlosses Wilkendorf, 1948.  
*BLHA Rep. 208 Ministerium für Land- und Forstwirtschaft Nr. 1208*

**Wilmersdorf (seit 1920 Berlin)**

Lit.: HOL IV, 348ff.

Siehe auch: 4856-4858

- 5664 Von den Mühlenhofschen Amtsgebäuden 1733 - 1740  
Enth. u.a.: Neue Pächterwohnung auf dem Vorwerk Wilmersdorf (Ansicht der  
Wohnung) angefertigt von Arnold (fol. 22). - Zeichnung von der neuen Einrich-  
tung der Pächterwohnung auf dem Vorwerk Wilmersdorf, angefertigt von Arendt,  
1730 (fol. 64).  
*BLHA Rep. 2 Kurmärkische Kammer B Nr. 1338*
- 5665 Varia des Dorfes Wilmersdorf 1762 - 1884  
Enth. u.a.: Bauten und Reparaturen am Vorwerk, 1762-1793. - Inventarium der  
Vorwerksgebäude, 1791. - Inventar, 1856.  
*BLHA Rep. 7 Berlin-Mühlenhof Nr. 1120*

- 5666 Bauten auf dem Vorwerk Wilmersdorf 1771  
*BLHA Rep. 2 Kurmärkische Kammer B Nr. 1346*
- 5667 Inventar des Amtes Mühlenhof 1711 - 1759  
 Enth. u.a.: Inventar des Vorwerks Wilmersdorf, 1753.  
*BLHA Rep. 2 Kurmärkische Kammer D Nr. 12883*
- 5668 Inventar des Amtsvorwerks Wilmersdorf 1753  
*BLHA Rep. 2 Kurmärkische Kammer D Nr. 12885*
- 5669 Inventar des Amtes Mühlenhof 1791  
 Enth. u.a.: Inventar des Vorwerks Wilmersdorf.- Situationspläne von Vorwerk und  
 Schäferei Wilmersdorf, gezeichnet von Feige, 1791.  
*BLHA Rep. 2 Kurmärkische Kammer D Nr. 12884*

### Wilmersdorf bei Fürstenwalde, Kr. Oder-Spree

Lit.: HOL VII, 453ff.

Siehe auch: 99, 100 und 111

- 5670 Bauangelegenheiten der Güter Alt Madlitz und Wilmersdorf 1751,  
 Enth. u.a.: Anschlag und Grundriss für ein Wohngebäude auf Wilmersdorf, 1784 - 1808  
 1793. - Berechnungen über außergewöhnliche Baukosten, 1797-1806.  
*BLHA Rep. 37 Alt Madlitz Nr. 85*

### Wilmersdorf, Kr. Uckermark

Lit.: HOL VIII, 1096ff.

- 5671 Karte vom Rittergut Wilmersdorf, aufgenommen von Katasterkontrolleur Riesche 1880  
 (Druck, 1:10000, 52,5 x 38)  
 Enth. u.a.: Gebäudelage Wilmersdorf mit Gut.  
*BLHA Rep. 37 Wilmersdorf Karte 1 B*
- 5672 Die von mehreren Einsassen des Kreises Angermünde nachgesuchte Erlaubnis, 1856 - 1857  
 Gebäude aufführen zu dürfen, ingleichen die Inhibierung der ohne Erlaubnis  
 begonnenen Bauten  
 Enth. u.a.: Situationsplan von Wohn- und Wirtschaftsgebäuden auf dem Rittergut  
 Wilmersdorf, 1. März 1837.  
*BLHA Rep. 6 B Angermünde Nr. 66*

### Wintdorf, Kr. Spree-Neisse

Lit.: HOLNL II, 114f. - Duncker NA II, 636ff.

Siehe auch: 3197 und 3198

- 5673 Dienst- und Mietverträge zwischen dem Rittergutsbesitzer v. Muschwitz und (1830)  
 Rittergutspächter Steinkopff und verschiedenen Arbeitern des Gutes 1871 - 1921

- Enth. u.a.: Inventar der Rittergüter Wintdorf und Leuthen vom 20. und 21. März 1871.  
*BLHA Rep. 37 Wintdorf-Leuthen Nr. 458*
- 5674 Neubauten und der Auseinanderbau der Gebäude auf dem Lande und die Erteilung von Bauerlaubnisscheinen 1842 - 1867  
Enth. u.a.: Situationsplan von Wohn- und Wirtschaftsgebäuden auf dem Rittergut Wintdorf zum Bau eines neuen Wagenschuppens (fol. 26). - Neuer Keller im Garten (fol. 28).  
*BLHA Rep. 6 B Cottbus Nr. 1589*
- 5675 Bauzeichnungen von Tagelöhnerhäusern und Wirtschaftsgebäuden der Güter in Wintdorf und Leuthen 1912  
*BLHA Rep. 37 Wintdorf-Leuthen Nr. 452*
- 5676 Wintdorf. Lageplan des Gutes, angefertigt von Sozietätsbauschätzer Richard Helmcke zur Taxe vom 19. Mai 1914 (29,5 x 38) 1914  
Enth. u.a.: Lage des Schlosses, der Wohnhäuser und der Wirtschaftsgebäude mit Funktionsbeschreibung. - Lage des Gutsparkes.  
*BLHA Rep. 55 F Cottbus Karte 28 C*
- 5677 Wintdorf. Lagepläne der Güter Wintdorf und Leuthen, angefertigt zum Versicherungsantrag vom 14. Mai 1920 (21 x 32,5) 1920  
Enth. u.a.: Lageplan Gutshof Wintdorf mit Schloss (W. I.).  
*BLHA Rep. 55 F Cottbus Karte 25 C*
- 5678 Wintdorf. Lageplan des Gutes. Sammelkarte mit 4 Darstellungen, angefertigt zur Taxe vom 15. Juli 1925 (31,5 x 32,8) 1925  
Enth. u.a.: Gebäudelage des Gutes (Gehöft 1) mit Schloss.  
*BLHA Rep. 55 F Cottbus Karte 27 C*
- 5679 Versicherung des Rittergutes Wintdorf und Leuthen 1914 - 1944  
Enth. u.a.: Beschreibung und Bewertung der Gebäude, Baulichkeiten und Zubehörstücke des Gutes, 1914 - 1931. - Lagepläne, 1914, 1920. - Zeitungsausschnitt mit Foto des Schlosses aus dem Cottbuser Anzeiger vom 9. Okt. 1938.  
*BLHA Rep. 55 F Cottbus Nr. RG 15*

### Wittbrietzen, Kr. Potsdam-Mittelmark

Lit.: HOL V, 474ff.

- 5680 Übergabe des Amtes Saarmund an den Amtsrat Treplin und den Oberamtmann Muth 1733 - 1773  
Enth. u.a.: Inventare des Amtsvorwerks Wittbrietzen.  
*BLHA Rep. 2 Kurmärkische Kammer D Nr. 16951*

**Wittmannsdorf, Kr. Dahme-Spreewald**

Lit.: HOLNL I, 233 - Houwald III,256ff.

Siehe auch: 4450, 4451 und 4456-4458

- 5681 Karte der Feldmark Wittmannsdorf, aufgenommen von Keßler I, 1827 (1:4000) 1827  
 Enth. u.a.: Gutslage.  
*BLHA Rep. 24 Lübben Karte 88 G*
- 5682 Beschreibung des herrschaftlichen Hauses in Wittmannsdorf 1723  
*BLHA Rep. 37 Pretschen Nr. 40*

**Wittstock, Kr. Ostprignitz-Ruppin**

Lit.: HOL I, 977ff.

Siehe auch: 1990, 1994, 1999-2016, 2025, 2026, 2028-2034 und 2051

- 5683 Inventar des Amtes Wittstock von 1693 und 1767 1693, 1767,  
 Enth. u.a.: Plan des Amtes von 1767. 1778  
*BLHA Rep. 2 Kurmärkische Kammer D Nr. 19079*
- 5684 Gesuch des Referendars Friese um Überlassung eines Grundstücks neben seinem  
 Haus auf der Burgfreiheit zu Wittstock 1764 - 1765  
 Enth. u.a.: Situationsplan der Amtsburgfreiheit.  
*BLHA Rep. 2 Kurmärkische Kammer D Nr. 19350*
- 5685 Bauangelegenheiten des Amtes Wittstock 1791 - 1811  
*BLHA Rep. 27 A Wittstock Nr. 47*
- 5686 Inventar des Hauses Wittstock und der dazugehörigen Vorwerke, Schäfereien  
 und Mühlen 1614  
*BLHA Rep. 7 Goldbeck-Wittstock Nr. 468*
- 5687 *BLHA Rep. 7 Goldbeck-Wittstock Nr. 469* 1615 - 1693
- 5688 *BLHA Rep. 7 Goldbeck-Wittstock Nr. 470* 1693
- 5689 Verpfändung des Amtes Wittstock an den Grafen von Schwarzenberg (1649)  
 Enth. u.a.: Inventar von 1650. 1650 - 1657  
*BLHA Rep. 2 Kurmärkische Kammer D Nr. 19080*
- 5690 Beschreibung des Amtes Wittstock  
 Bd 1 1721  
*BLHA Rep. 7 Goldbeck-Wittstock Nr. 472*
- 5691 Bd 2 1721  
*BLHA Rep. 7 Goldbeck-Wittstock Nr. 473*
- 5692 Inventar des Amtes Wittstock 1726 - 1776  
*BLHA Rep. 7 Goldbeck-Wittstock Nr. 474*
- 5693 Tabellarische Übersicht von Lage, Größe, Konstruktion, Bestimmung und  
 Beschaffenheit der Wohn- und Wirtschaftsgebäude des Domänenamts Wittstock  
 und der dazugehörigen Vorwerke Bohnenkamp und Scharfenberg 1824 - 1859  
*BLHA Rep. 27 A Wittstock Nr. 52*

- 5694 Baubereisungsprotokolle und ergangene Verfügungen des Amtes Wittstock 1824 - 1858  
*BLHA Rep. 27 A Wittstock Nr. 48*
- 5695 Abschätzung sämtlicher Wohn- und Wirtschaftsgebäude des Domänenamtes Wittstock 1832  
*BLHA Rep. 27 A Wittstock Nr. 49*

**Woddow, Kr. Uckermark**

Lit.: HOL VIII, 1108ff.

- 5696 Inventar der Vorwerke Löcknitz, Rossow, Caselow, Woddow, Schmölln und Hohenfelde 1725  
*BLHA Rep. 7 Brüssow Nr. 283*

**Wolfshagen, Kr. Märkisch-Oderland**

Lit.: HOL VI, 631f.

- 5697 Brand des Vorwerks Wolfshagen im Amte Altlandsberg 1744  
*BLHA Rep. 2 Kurmärkische Kammer D Nr. 4145*

**Wolfshagen, Kr. Prignitz**

Lit.: HOL I, 995ff. - Duncker NA II, 639ff.

- 5698 Versicherung des Rittergutes Wolfshagen 1916 - 1926,  
1934 - 1937  
Enth. u.a.: Beschreibung und Bewertung der Gebäude, Baulichkeiten und Zubehörstücke des Gutes. - Lagepläne.  
*BLHA Rep. 55 F Westprignitz Nr. RG 12*

**Wolfshagen, Kr. Uckermark**

Lit.: HOL VIII, 1112ff. - Duncker NA II, 643ff.

- 5699 Alexander Duncker (Hg.), Die ländlichen Wohnsitze, Schlösser und Residenzen der Ritterschaftlichen Grundbesitzer der Preußischen Monarchie, Bd. 8, Berlin 1865-1866 1865 - 1866  
Enth. u.a.: Lithographie von Wolfshagen, Kr. Prenzlau.  
*BLHA Rep. 16 Nachlass Rechholtz Nr. 91*

**Wolkenberg, Kr. Spree-Neisse**

Lit.: HOLNL II, 163f. - Houwald I, 205ff.

- 5700 Situationsplan zum Wiederaufbau des am 17. Juni 1898 abgebrannten Dominiums Wolkenberg 1899  
*BLHA Rep. 37 Gosda, Kr. Spremberg Karte 10 B*

- |      |  |      |
|------|--|------|
| 5701 | Karte der Rittergutsforst Wolkenberg (1:4000)<br><i>BLHA Rep. 37 Wolkenberg Karte 1 G</i>                                    | 1924 |
| 5702 | Rechnungen für Wolkenberger Reparaturen<br><i>BLHA Rep. 37 Gosda, Kr. Spremberg Nr. 922</i>                                  | 1887 |
| 5703 | Rechnung für Reparaturen der Wirtschaftsgebäude auf Rittergut Wolkenberg<br><i>BLHA Rep. 37 Gosda, Kr. Spremberg Nr. 923</i> | 1888 |

**Wolletz, Kr. Uckermark**

Lit.: HOL VIII, 1116ff.

- |      |  |      |
|------|--|------|
| 5704 | Die von mehreren Einsassen des Kreises Angermünde nachgesuchte Erlaubnis, Gebäude aufführen zu dürfen, ingleichen die Inhibierung der ohne Erlaubnis begonnenen Bauten<br>Enth. u.a.: Situationsplan von dem Herrenhaus, dem Park und den Wirtschaftsgebäuden auf dem Rittergut Wolletz; Profil und Grundriss eines neuen Stalls, 24. Apr. 1867.<br><i>BLHA Rep. 6 B Angermünde Nr. 71</i> | 1867 |
|------|--|------|

**Wollup, Kr. Märkisch-Oderland**

Lit.: HOL VII, 456f.

Siehe auch: 2725 und 2726

- |      |  |             |
|------|--|-------------|
| 5705 | Bau des Vorwerks Wollup und Aufräumung der Gräben<br><i>BLHA Rep. 2 Kurmärkische Kammer B Nr. 1153</i>   | 1711 - 1726 |
| 5706 | Brand der Vorwerksgebäude zu Wollup durch Blitzschlag<br><i>BLHA Rep. 2 Kurmärkische Kammer D Nr. 19798</i>  | 1760 - 1762 |
| 5707 | Reparatur der Amtsgebäude zu Kienitz und Wollup<br><i>BLHA Rep. 2 Kurmärkische Kammer B Nr. 1013</i>   | 1760 - 1764 |
| 5708 | Bauten und Reparaturen beim Amt Wollup<br><i>BLHA Rep. 2 Kurmärkische Kammer B Nr. 2280</i>  | 1781 - 1784 |
| 5709 | Enth. u.a.: Zeichnung zum Bau eines massiven Wirtschafts- und Molkenhauses<br>▶ 76 auf dem Amt Wollup, 1784 (fol. 161a)<br><i>BLHA Rep. 2 Kurmärkische Kammer B Nr. 2281</i>             | 1785 - 1788 |
| 5710 | Enth. u.a.: Zeichnungen zu Bauten auf dem Amt Wollup: Neuer Bau zur alten Brauerei, 1788 (fol. 76). - Neuer Stall, 1792 (fol. 245).<br><i>BLHA Rep. 2 Kurmärkische Kammer B Nr. 2282</i> | 1788 - 1792 |
| 5711 | Enth. u.a.: Zeichnung zum neuen Stall auf dem Amt Wollup, 1796 (fol. 190).<br><i>BLHA Rep. 2 Kurmärkische Kammer B Nr. 2283</i>  | 1793 - 1798 |
| 5712 | <i>BLHA Rep. 2 Kurmärkische Kammer B Nr. 2284</i>  | 1799 - 1809 |
| 5713 | Baubesichtigung zum Beseitigen von Baumängeln auf der Domäne Wollup<br>Enth. u.a.: Zeichnungen.<br><i>BLHA Rep. 27 A Frankfurt I Nr. 71</i>  | 1935 - 1944 |
| 5714 | Maßnahmen zur Durchführung der Bodenreform in den Gemeinden des Kreises<br>Lebus: Steintoch  | 1947 - 1950 |

- Enth. u.a.: Lageplan des Gutes Wollup.  
*BLHA Rep. 208 Ministerium für Land- und Forstwirtschaft Nr. 801*
- 5715 Verpachtung des Vorwerks Wollup 1713 - 1723  
Enth. u.a.: Inventar des Vorwerks und Taxe des Gestüts.  
*BLHA Rep. 2 Kurmärkische Kammer D Nr. 10883/2*
- 5716 Inventar des Amtes Wollup mit späteren Anhängen 1713, 1732, 1767,  
*BLHA Rep. 2 Kurmärkische Kammer D Nr. 19524* 1771 - 1808
- 5717 Brand des königlichen Jagdhauses in Wollup 1743 - 1744  
*BLHA Rep. 2 Kurmärkische Kammer D Nr. 19797*
- 5718 Erbauung eines Beschälerstalles 1791 - 1793  
Enth. u.a.: Zeichnungen zu Bauten auf dem Amt Wollup: Neuer Stall für acht  
Hengste beim königlichen Landgestüt, angefertigt von Dornstein, 1792 (fol. 41). -  
Neuer Stall, gezeichnet von Dornstein, 1792 (fol 28).  
*BLHA Rep. 2 Kurmärkische Kammer B Nr. 2287*

### **Wölsickendorf, Kr. Märkisch-Oderland**

Lit.: HOL VI, 629ff.

- 5719 Lageplan des Rittergutes Wölsickendorf, gemessen und gezeichnet von Landmesser  
B. Michaltseck (teilkol. Druck, 1:11680, 41,7 x 48,5) 1919  
Enth. u.a.: Ortslage Wölsickendorf mit Gut.  
*BLHA Rep. 37 Wölsickendorf Karte 1 B*

### **Wolsier, Kr. Havelland**

Lit.: HOL III, 423f.

- 5720 Genehmigung von Neubauten im Kreise Westhavelland im Jahre 1836 1836  
Enth. u.a.: Zwei Situationspläne von Wohn- und Wirtschaftsgebäuden auf dem  
Rittergut Wolsier zu Stallneubauten, zum Vorgang vom 26. Nov. 1836.  
*BLHA Rep. 6 B Westhavelland Nr. 745*
- 5721 Genehmigung von Neubauten im Kreise Westhavelland in den Jahren 1864-1868 1863 - 1869  
Enth. u.a.: Maßstabsgetreuer Situationsplan, Grundriss mit Nutzungsangaben und  
Profil für ein neues Gebäude auf dem Rittergut Wolsier, 30. März 1867 (Zimmer-  
meister Hensel und Maurermeister E. Grüneberg).  
*BLHA Rep. 6 B Westhavelland Nr. 758*

### **Worin, Kr. Märkisch-Oderland**

Lit.: HOL VII, 458ff.

- 5722 Projekt zum Bau einer Stärkefabrik auf dem Gut Worin durch den Gutsbesitzer  
Karbe 1850 - 1851  
*BLHA Rep. 6 B Lebus Nr. 648*

**Wriezen, Kr. Märkisch-Oderland**

Lit.: HOL VI, 639ff.

- 5723 Übergabe des Amtes Wriezen an die Oderetablissemments-Revenuenkasse 1798 - 1799  
 Enth. u.a.: Plan der zum Amt gehörigen Gebäude in der Stadt Wriezen.  
*BLHA Rep. 2 Kurmärkische Kammer D Nr. 19861*
- 5724 Bau des Amtes Wriezen 1722 - 1738  
*BLHA Rep. 2 Kurmärkische Kammer B Nr. 2299*
- 5725 Amts- und Zollgebäude 1747 - 1764  
*BLHA Rep. 2 Kurmärkische Kammer B Nr. 2300*
- 5726 Reparaturen im Amt Wriezen 1774 - 1808  
*BLHA Rep. 2 Kurmärkische Kammer B Nr. 2301*
- 5727 Bauten und Reparaturen im Amt Wriezen 1801 - 1821  
*BLHA Rep. 2 A Regierung Potsdam III D Nr. 20629*
- 5728 Generalverpachtung des Bruchamtes Wriezen für 1723-1753 1654, 1655,  
 Enth. u.a.: Inventar. 1723 - 1748  
*BLHA Rep. 2 Kurmärkische Kammer D Nr. 19858*
- 5729 Versicherung der im Nieder-Oderbruch gelegenen Brück- und Dammeisterge- (1767),  
 bäude und der Wriezenschen Amtsgebäude bei der Feuersozietät 1785 - 1809  
*BLHA Rep. 2 A Regierung Potsdam III D Nr. 764*

**Wulfersdorf, Kr. Oder-Spree → Beeskow**

**Wulkow, Kr. Ostprignitz-Ruppin**

Lit.: HOL II, 287ff.

- 5730 Karte des Rittergutes Wulkow, auf Grund eigener Neumessung kartiert von 1922  
 Landmesser F. Ewert, Neuruppin, 1922 (1:7500, 70 x 39,5)  
 Enth. u.a.: Gebäudelage von Gutshof mit Gutspark.  
*BLHA Rep. 37 Wulkow Karte 1 B*

**Wuppgarten, Kr. Uckermark**

Lit.: HOL VIII, 1123f.

- 5731 Brouillon von dem Vorwerk Wuppgarten (kol., ca. 1:4500, 61,4 x 67,8) 1794  
 Enth. u.a.: Gebäudelage Vorwerk Wuppgarten.  
*BLHA Rep. 37 Boitzenburg Karte 66 G*
- 5732 Karte des Rittergutes Wuppgarten. Nach der von Neiske ab 1794 angefertigten,  
 behufs Schlägeinteilung im Juni 1836 durch Wolff vervollständigten Karte,  
 behufs einer neuen Schlägeinteilung kopiert im Juli 1846 durch Meyer (kol., ca. (1794, 1836)  
 1:4500, 57,6 x 6) 1846

- Enth. u.a.: Gebäudelage Wuppgarten mit Gärten.  
*BLHA Rep. 37 Boitzenburg Karte 213 G*
- 5733 Handzeichnung vom Rittergut Wuppgarten, gezeichnet von A. Müller  
(1:10000, 38 x 36,5) um 1850  
Enth. u.a.: Gebäudelage Wuppgarten.  
*BLHA Rep. 37 Boitzenburg Karte 245 B*
- 5734 Inventar des Rittergutes Wuppgarten Anf. 19. Jh.  
*BLHA Rep. 37 Boitzenburg Nr. 2478*
- 5735 *BLHA Rep. 37 Boitzenburg Nr. 2479* 1830

### Wüsten Buchholz, Kr. Prignitz

Lit.: HOL I, 116f.

- 5736 Wüsten Buchholz. Lageplan des Rittergutes, angefertigt 1924 (32 x 21) 1924  
Enth. u.a.: Gebäudelage des Gutshofes mit Herrenhaus.  
*BLHA Rep. 55 F Westprignitz Karte 17 C und Karte 18 C*

### Wüstenhain, Kr. Oberspreewald-Lausitz

Lit.: HOLNL I, 399 - Houwald IV.2, 592ff.

- 5737 Reinkarte des Rittergutes Wüstenhain, aufgenommen 1840, kopiert von (1840)  
[A.H.] Lehmann, 1841, neu eingeteilt von Stumpe, 1843 (1:3000) 1841, 1843  
Enth. u.a.: Gutslage.  
*BLHA Rep. 24 Calau Karte 139 G*

### Wustrau, Kr. Ostprignitz-Ruppin

Lit.: HOL II, 302ff. - Duncker NA II, 649ff.

- 5738 Bau- und Retablissemmentsangelegenheiten von Wustrau und Albertinenhof  
Bd 2 1861 - 1902  
Enth. u.a.: Maßstabsgerechte Situationspläne von Wohn- und Wirtschaftsgebäuden  
auf dem Rittergut Wustrau: Profil und Grundriss zwecks Erbauung eines Saales als  
Anbau am alten Schloss, 23. März 1868; neues Treibhaus, 24. Sept. 1868 (Maurer-  
meister J.W. Zabel und Zimmermeister Barsickow).  
*BLHA Rep. 6 B Ruppin Nr. 1204*
- 5739 Maßnahmen zur Durchführung der Bodenreform in den Gemeinden des Kreises  
Ruppin: Wustrau 1945 - 1950  
Enth. u.a.: Schloss Wustrau: Lageplan (1:3000, fol. 57). - Grundrisse und Profil  
aufgenommen von Architekt Martin Kühn, 1935 (1:100, fol. 58 - 61).  
*BLHA Rep. 208 Ministerium für Land- und Forstwirtschaft Nr. 1765*
- 5740 Lageplan und Grundriss des Schlosses Wustrau (ca. 1:2000, 37 x 30) 1950  
*BLHA Rep. 238 Bodenkulturamt Neuruppin Karte 2 C*

**Zaatzke, Kr. Ostprignitz-Ruppin**

Lit.: HOL I, 1019ff.

- 5741 Bodenreformangelegenheiten in den Gemeinden des Kreises Ostprignitz: Zaatzke (1919)  
 Enth. u.a.: Grundrisse des ehemaligen Schlosses in Zaatzke. 1945 - 1952  
*BLHA Rep. 238 Bodenkulturamt Perleberg Nr. 121*
- 5742 Maßnahmen zur Durchführung der Bodenreform in den Gemeinden des Kreises 1946 - 1951  
 Osthavelland: Zaatzke  
 Enth. u.a.: Lageplan des ehemaligen Schlosses, 1947.  
*BLHA Rep. 208 Ministerium für Land- und Forstwirtschaft Nr. 1522*

**Zagelsdorf, Kr. Teltow-Fläming**

Lit.: HOL X, 552ff.

Siehe auch: 1367

- 5743 Erbverpachtung des Kammergutes Zagelsdorf 1771 - 1774  
 Enth. u.a.: Inventar des Vorwerks.  
*BLHA Rep. 7 Dahme Nr. 977*
- 5744 Unrechtmäßige Benutzung des zum Vorwerk Zagelsdorf gehörenden sogenannten Wacholderheide und anderen Heiden bei Zagelsdorf durch den Erbpächter Johann (1772, 1785)  
 Gottlieb Kluncker 1798  
 Enth. u.a.: Inventar des zum Amt Dahme gehörenden Kammervorwerks Zagelsdorf von 1772.  
*BLHA Rep. 7 Dahme Nr. 800*

**Zechlin, Kr. Ostprignitz-Ruppin**

Lit.: HOL I, 1025ff.

- 5745 Skizze vom Schloss Zechlin [19. Jh.]  
 Enth. u.a.: Situationsplan mit Schloss, Oberförsterwohnung, Küche, Wagenremise, Scheunen und Ställen sowie dem Park (o.J.)  
*BLHA Rep. 2 A Regierung Potsdam Karte 3016 G*
- 5746 Reparatur der Brücken, Schleusen, Wege und Dämme im Amt Zechlin 1895 - 1896  
 Bd 5 (1899)  
 Enth. u.a.: Handzeichnung von der Ortslage von Flecken und Amt Zechlin, abgezeichnet durch den Katasterzeichner Winter, 4. Okt. 1899, mit Gebäude-  
 lage des Amtes Zechlin.  
*BLHA Rep. 2 A Regierung Potsdam III D Nr. 21873*
- 5747 Bauten und Reparaturen an Amts- und Vorwerksgebäuden 1707 - 1723  
 Bd 1  
*BLHA Rep. 7 Zechlin Nr. 49*

5748	Bauten und Reparaturen beim Amt Zechlin <i>BLHA Rep. 2 Kurmärkische Kammer B Nr. 2307</i>	1775 - 1786
5749	<i>BLHA Rep. 2 Kurmärkische Kammer B Nr. 2308</i>	1788 - 1793
5750	Enth. u.a.: Zeichnung zu Bauten auf dem Amt Zechlin: Die zum Torfbrand einzurichtenden Feuerungen der Brauerei und Branntweinbrennerei, 1802 (fol. 212). - Massiver Torfschuppen, 1802 (fol. 230). <i>BLHA Rep. 2 Kurmärkische Kammer B Nr. 2309</i>	1794 - 1804
5751	<i>BLHA Rep. 2 A Regierung Potsdam III D Nr. 21295</i>	1805 - 1817
5752	<i>BLHA Rep. 2 A Regierung Potsdam III D Nr. 21296</i>	1818 - 1826
5753	Bauten und Reparaturen im Amt Zechlin Bd 1 <i>BLHA Rep. 2 A Regierung Potsdam III D Nr. 21297</i>	1826 - 1834
5754	Bd 2 <i>BLHA Rep. 2 A Regierung Potsdam III D Nr. 21298</i>	1835 - 1840
5755	Bd 3 <i>BLHA Rep. 2 A Regierung Potsdam III D Nr. 21299</i>	1841 - 1853
5756	Bd 4 <i>BLHA Rep. 2 A Regierung Potsdam III D Nr. 21300</i>	1854 - 1863
5757	Bd 5 <i>BLHA Rep. 2 A Regierung Potsdam III D Nr. 21301</i>	1864 - 1879
5758	Bd 6 <i>BLHA Rep. 2 A Regierung Potsdam III D Nr. 21302</i>	1880 - 1896
5759	Bau der zur Bewirtschaftung des Amtes Zechlin ohne Dienste erforderlichen Gebäude <i>BLHA Rep. 7 Zechlin Nr. 56</i>	1804 - 1810
5760	Bauten auf der Domäne Zechlin von 1798 bis 1806 <i>BLHA Rep. 27 A Wittstock Nr. 54</i>	1806
5761	Dachdeckungen der Gebäude des Amtes Zechlin und seiner Vorwerke <i>BLHA Rep. 27 A Wittstock Nr. 55</i>	1819 - 1859
5762	Reparaturen an den Zechliner Amtsgebäuden <i>BLHA Rep. 27 A Wittstock Nr. 56</i>	1821 - 1826
5763	Neubau der am 21. Sept. 1859 auf dem Domänenvorwerk Zechlin abgebrannten Scheune <i>BLHA Rep. 2 A Regierung Potsdam III D Nr. 21308</i>	1859 - 1862
5764	Veranschlagung der Reparaturen an den Gebäuden und Gräben des Amtes Zechlin <i>BLHA Rep. 27 A Neuruppin Nr. 301</i>	1933 - 1938
5765	Inventar des Amtes Zechlin von 1696, revidiert 1700 und 1707 <i>BLHA Rep. 2 Kurmärkische Kammer D Nr. 19918</i>	(1696) 1700 - 1706
5766	Revidierte Inventare des Amtes Zechlin <i>BLHA Rep. 2 Kurmärkische Kammer D Nr. 19920</i>	1696, 1700, 1706, 1724, 1754
5767	<i>BLHA Rep. 2 Kurmärkische Kammer D Nr. 19921</i>	1724, 1754, 1764

- 5768 Verpachtung des Amtes und die Aufstellung von Pachtanschlügen, Etats, Saat- und Ernteregistern, Prästationstabellen und Inventaren 1700 - 1775  
 Enth. u.a.: Inventar des Amtes Zechlin, 1724. - Lageplan (Skizze) des Amtshofs Zechlin.  
*BLHA Rep. 7 Zechlin Nr. 170*
- 5769 Inventar des Amtes Zechlin 1768  
 Enth. u.a.: Plan der Amtsgebäude.  
*BLHA Rep. 2 Kurmärkische Kammer D Nr. 19922/1*
- 5770 Anfertigung von Amtsinventarien 1796 - 1836  
 Enth. u.a.: Inventar des Amtes Zechlin.  
*BLHA Rep. 7 Zechlin Nr. 76*
- 5771 Baubereisungsprotokolle des Amtes Zechlin und seiner Vorwerke 1826 - 1858  
*BLHA Rep. 27 A Wittstock Nr. 58*
- 5772 Gebäudeinventar des Amtes Zechlin 1842 - 1844  
*BLHA Rep. 2 A Regierung Potsdam III D Nr. 21304*
- 5773 Bauinventar des Amtes Zechlin 1843, 1857  
 Enth. u.a.: Risse und Pläne der Amtsgebäude.  
*BLHA Rep. 7 Zechlin Nr. 82*
- 5774 Abschätzungen sämtlicher Wohn- und Wirtschaftsgebäude des Amtes Zechlin zwecks Anlegung eines neuen Feuersozietätskatasters 1822 - 1853  
*BLHA Rep. 27 A Wittstock Nr. 57*
- 5775 Beitritt des Amtes Zechlin zum Verband der Domänenbeamten zur Versicherung der Amtsgebäude gegen Feuerschäden und Anfertigung von Feuersozietätskatastern 1826 - 1855  
 Enth. u.a.: Feuersozietätskataster.  
*BLHA Rep. 7 Zechlin Nr. 514*
- 5776 Wiederaufbau des am 15. Januar 1780 abgebrannten Brauhauses im Amt Zechlin 1780 - 1783  
*BLHA Rep. 2 Kurmärkische Kammer B Nr. 2311*
- 5777 Wiederaufbau des abgebrannten Brauhauses im Amt Zechlin 1780 - 1783  
*BLHA Rep. 7 Zechlin Nr. 54*

### **Zeestow, Kr. Havelland**

Lit.: HOL III, 429ff.

- 5778 Karte der Feldmark Zeestow. Nach der Bredowschen Karte von 1773 kopiert von Lange, Mai 1829 (ca. 1:4000) (1773) 1829  
 Enth. u.a.: Gutslage mit Park.  
*BLHA Rep. 24 Osthavelland Karte 129 G*
- 5779 Bauten in Zeestow 1821 - 1869  
 Enth. u.a.: Teilweise maßstabgetreue Situationspläne von Wohn- und Wirtschaftsgebäuden auf dem königlichen Domvorwerk in Zeestow: Neue Scheunen und Ställe, zu den Vorgängen vom 13. Apr. 1827, 1837 und 1. Juni 1840.- Maßstabgetreue Situationspläne von Wohn- und Wirtschaftsgebäuden auf dem Gehöft des Amt-

manns Seefeldt: Anbauten an Scheunen und Ställen, 5. März 1828 und 4. März 1853 (Zimmermeister Sittel). - Abseite an der Scheune, 24. Febr. 1861; neues Apartement, 24. Sept. 1861; Verlängerung eines Stalls, 9. März 1869 (Zimmermeister Kluge).- Maßstabsgetreue Situationspläne von Wohn- und Wirtschaftsgebäuden auf dem Rittergut Zeestow: Neue Scheune, 10. Febr. 1827; neue Ställe, 30 Okt. 1837 (Sittel).- Maßstabsgerechte, kolorierte Karte von dem Dorf Zeestow mit dem Garten des Herrn von Bredow, vermessen und kartiert durch den königlichen Regierungsfeldmesser Kättig, Apr. 1857. - Maßstabsgerechter Situationsplan von den 1847 abgebrannten bzw. wiedererrichteten Gebäuden mit der Lage des herrschaftlichen Hofes und des herrschaftlichen Gartens, ohne Datum (Zimmermeister Sittel jun.).

*BLHA Rep. 6 B Osthavelland Nr. 562*

### Zehdenick, Kr. Barnim

Lit.: HOL VIII, 1132ff.

Siehe auch: 276

- |      |   |             |
|------|---|-------------|
| 5780 | Pläne und Skizzen der Domäne Zehdenick mit ihren Vorwerken<br><i>BLHA Rep. 2 A Regierung Potsdam III D Nr. 28867</i>  | 1934 - 1938 |
| 5781 | Revision der Bauten und Reparaturen bei den Ämtern Badingen und Zehdenick<br><i>BLHA Rep. 2 Kurmärkische Kammer B Nr. 2332</i>  | 1781 - 1784 |
| 5782 | Feuersbrunst auf dem Vorwerk Ackerhoff [Amtsfreiheit Zehdenick]<br><i>BLHA Rep. 2 Kurmärkische Kammer B Nr. 2346</i>  | 1782 - 1784 |
| 5783 | Bauten und Reparaturen auf dem Amt Zehdenick<br><i>BLHA Rep. 2 Kurmärkische Kammer B Nr. 2333</i>   | 1785 - 1792 |
| 5784 | Bauten und Reparaturen an den Amts- und Vorwerksgebäuden im Amt Zehdenick<br><i>BLHA Rep. 2 Kurmärkische Kammer B Nr. 2334</i>  | 1793        |
| 5785 | <i>BLHA Rep. 2 Kurmärkische Kammer B Nr. 2335</i>   | 1802 - 1803 |
| 5786 | Enth. u.a.: Ansicht und Grundriss zum Wiederaufbau des abgebrannten Gärtnerhauses aus Lehmputzen im Amte Zehdenick, angefertigt von Sesse, 1804 (fol. 84).<br><i>BLHA Rep. 2 Kurmärkische Kammer B Nr. 2336</i> | 1804 - 1807 |
| 5787 | <i>BLHA Rep. 2 A Regierung Potsdam III D Nr. 22079</i>  | 1808 - 1825 |
| 5788 | <i>BLHA Rep. 2 A Regierung Potsdam III D Nr. 22080</i>  | 1812 - 1822 |
| 5789 | <i>BLHA Rep. 2 A Regierung Potsdam III D Nr. 22081</i>  | 1823 - 1839 |
| 5790 | Bauten und Reparaturen auf dem Amt Zehdenick und Vorwerk Zehdenick<br>Bd 1<br><i>BLHA Rep. 2 A Regierung Potsdam III D Nr. 22084</i>  | 1840 - 1861 |
| 5791 | Bd 2<br><i>BLHA Rep. 2 A Regierung Potsdam III D Nr. 22085</i>  | 1862 - 1878 |

---

5792	Bd 3 <i>BLHA Rep. 2 A Regierung Potsdam III D Nr. 22086</i>	1879 - 1882
5793	Bd 4 <i>BLHA Rep. 2 A Regierung Potsdam III D Nr. 22087</i>	1883 - 1890
5794	Bd 5 <i>BLHA Rep. 2 A Regierung Potsdam III D Nr. 22088</i>	1891 - 1894
5795	Bd 6 <i>BLHA Rep. 2 A Regierung Potsdam III D Nr. 22089</i>	1895 - 1896
5796	Neubauten auf der Domäne Zehdenick und dem Vorwerk Hammelstall Bd 1 <i>BLHA Rep. 2 A Regierung Potsdam III D Nr. 28879</i>	1897 - 1898
5797	Bd 2 <i>BLHA Rep. 2 A Regierung Potsdam III D Nr. 28880</i>	1899 - 1900
5798	Bd 3 <i>BLHA Rep. 2 A Regierung Potsdam III D Nr. 28881</i>	1901 - 1903
5799	Bd 4 <i>BLHA Rep. 2 A Regierung Potsdam III D Nr. 28882</i>	1904 - 1905
5800	Bd 5 <i>BLHA Rep. 2 A Regierung Potsdam III D Nr. 28883</i>	1905
5801	Bd 6 <i>BLHA Rep. 2 A Regierung Potsdam III D Nr. 28884</i>	1905
5802	Bd 7 <i>BLHA Rep. 2 A Regierung Potsdam III D Nr. 28885</i>	1906
5803	Bd 8 <i>BLHA Rep. 2 A Regierung Potsdam III D Nr. 28886</i>	1906
5804	Bd 9 <i>BLHA Rep. 2 A Regierung Potsdam III D Nr. 28887</i>	1907
5805	Bd 10 <i>BLHA Rep. 2 A Regierung Potsdam III D Nr. 28888</i>	1907
5806	Bd 11 <i>BLHA Rep. 2 A Regierung Potsdam III D Nr. 28889</i>	1908
5807	Bd 12 <i>BLHA Rep. 2 A Regierung Potsdam III D Nr. 28890</i>	1908 - 1912
5808	Bd 13 <i>BLHA Rep. 2 A Regierung Potsdam III D Nr. 28891</i>	1912 - 1915
5809	Bd 14 <i>BLHA Rep. 2 A Regierung Potsdam III D Nr. 28892</i>	1915 - 1924
5810	Bd 15 <i>BLHA Rep. 2 A Regierung Potsdam III D Nr. 28893</i>	1925 - 1937
5811	Bd 16 <i>BLHA Rep. 2 A Regierung Potsdam III D Nr. 28894</i>	1938 - 1942

---

- 5812 Bd 17 1943 - 1945  
*BLHA Rep. 2 A Regierung Potsdam III D Nr. 28895*
- 5813 Beilage Nr. 12 zum Bericht vom 4. Febr. 1853 über das Vorwerk Zehdenick 1853  
 Enth. u.a.: Bedingungen zur Veräußerung der zum Abbruch bestimmten Gebäude.  
*BLHA Rep. 2 A Regierung Potsdam III D Nr. 22007*
- 5814 Baureparaturen und die Erfüllung der Bauverbindlichkeiten 1913 - 1942  
 Enth. u.a.: Lageplan der Domäne Zehdenick mit Angaben über Bauten, 1925  
 (1:750).  
*BLHA Rep. 2 A Regierung Potsdam III D Nr. 28931*
- 5815 Kostenanschlag über eine elektrische Licht- und Kraftanlage für das neue 1904 - 1905  
 Domänengehöft  
*BLHA Rep. 2 A Regierung Potsdam III D Nr. 28871*
- 5816 Belege zur Sonderbaurechnung der Regierungshauptkasse in Potsdam über die 1905 - 1908  
 Kosten des Neubaus des Wirtschaftshofes der Domäne Zehdenick für die Rech-  
 nungsjahre 1905-1909.  
 Enth. u.a.: Kostenanschläge. - Massenberechnungen. - Statische Berechnungen. -  
 Pläne.  
 Bd 1: Belege 1-295  
*BLHA Rep. 2 A Regierung Potsdam III D Nr. 28896*
- 5817 Belege zur Sonderbaurechnung der Regierungshauptkasse in Potsdam über die 1905 - 1909  
 Kosten des Neubaus des Wirtschaftshofes der Domäne Zehdenick für die  
 Rechnungsjahre 1905-1909.  
 Bd 2: Belege 296-391  
*BLHA Rep. 2 A Regierung Potsdam III D Nr. 28897*
- 5818 Bd 3 1905 - 1911  
*BLHA Rep. 2 A Regierung Potsdam III D Nr. 28898*
- 5819 Bd 4 1905 - 1908  
*BLHA Rep. 2 A Regierung Potsdam III D Nr. 28899*
- 5820 Bd 5 1905 - 1912  
*BLHA Rep. 2 A Regierung Potsdam III D Nr. 28900*
- 5821 Bd 6 1906 - 1908  
*BLHA Rep. 2 A Regierung Potsdam III D Nr. 28901*
- 5822 Bd 7 1905 - 1908  
*BLHA Rep. 2 A Regierung Potsdam III D Nr. 28902*
- 5823 Bd 8 1905 - 1908  
*BLHA Rep. 2 A Regierung Potsdam III D Nr. 28903*
- 5824 Bd 9 1906 - 1908  
*BLHA Rep. 2 A Regierung Potsdam III D Nr. 28904*
- 5825 Bd 10 1905 - 1909  
*BLHA Rep. 2 A Regierung Potsdam III D Nr. 28905*
- 5826 Ministerialerlasse zur Sonderbaurechnung der Regierungshauptkasse in Potsdam  
 über die Kosten des Neubaus des Wirtschaftshofes der Domäne Zehdenick

---

Bd 11	1904 - 1913
<i>BLHA Rep. 2 A Regierung Potsdam III D Nr. 28906</i>	
5827 Inventar des Amtes Zehdenick, der Vorwerke und Schäferei und der Gebäude	1692
<i>BLHA Rep. 2 Kurmärkische Kammer D Nr. 20339</i>	
5828 Inventar des Amtes Zehdenick	1707
<i>BLHA Rep. 2 Kurmärkische Kammer D Nr. 20340</i>	
5829 Gebäudeinventar des Amtes Zehdenick	1820 - 1838
<i>BLHA Rep. 2 A Regierung Potsdam III D Nr. 22082</i>	
5830 <i>BLHA Rep. 2 A Regierung Potsdam III D Nr. 22083</i>	1833 - 1873
5831 Gebäudeinventar der Domäne Zehdenick	1871 - 1873
<i>BLHA Rep. 2 A Regierung Potsdam III D Nr. 22089/1</i>	
5832 Gebäudeinventar der Domäne Zehdenick. Beschreibung	1890 - 1903
<i>BLHA Rep. 2 A Regierung Potsdam III D Nr. 22089/2</i>	
5833 Gebäudeinventar der Domäne Zehdenick. Beschreibung	
Bd 1	1890 - 1903
<i>BLHA Rep. 2 A Regierung Potsdam III D Nr. 28874/1</i>	
5834 Gebäudeinventar der Domäne Zehdenick. Zeichnungen	
Bd 2	1898 - 1903
<i>BLHA Rep. 2 A Regierung Potsdam III D Nr. 28875</i>	
5835 <i>BLHA Rep. 2 A Regierung Potsdam III D Nr. 28876</i>	1898 - 1903
5836 Baubestandsbuch der Domäne Zehdenick. Beschreibung	
Bd 1	1911 - 1942
<i>BLHA Rep. 2 A Regierung Potsdam III D Nr. 28877</i>	
5837 Baubestandsbuch der Domäne Zehdenick. Zeichnungen	
Bd 2	1909 - 1940
<i>BLHA Rep. 2 A Regierung Potsdam III D Nr. 28878</i>	
5838 Taxen, Kataster und Rekapitulationen von den beim Domänenfeuerschädenverband versicherten Gebäuden der Domäne Zehdenick	1931 - 1944
<i>BLHA Rep. 2 A Regierung Potsdam III D Nr. 28932</i>	
5839 Bau des neuen Amtshauses zu Zehdenick	1746 - 1759
<i>BLHA Rep. 2 Kurmärkische Kammer B Nr. 2337</i>	
5840 Neubau des Pächterwohnhauses auf der Domäne Zehdenick	
Bd 1	1905 - 1907
<i>BLHA Rep. 2 A Regierung Potsdam III D Nr. 28907</i>	
5841 Bd 2	1907 - 1908
<i>BLHA Rep. 2 A Regierung Potsdam III D Nr. 28908</i>	
5842 Bd 3	1908 - 1913
<i>BLHA Rep. 2 A Regierung Potsdam III D Nr. 28909</i>	
5843 Verbesserung der Abwässeranlagen im Pächterwohnhaus der Domäne Zehdenick	1939 - 1941
<i>BLHA Rep. 2 A Regierung Potsdam III D Nr. 28911</i>	
5844 Neubau eines Schweizerhauses	1909 - 1911
<i>BLHA Rep. 2 A Regierung Potsdam III D Nr. 28914</i>	

---

## Zehendorf (seit 1920 Berlin)

---

- 5845 Bau eines Brennereigebäudes  
*BLHA Rep. 2 A Regierung Potsdam III D Nr. 28917* 1890 - 1907
- 5846 Neubau eines Rindviehstalls auf der Domäne Zehdenick  
*BLHA Rep. 2 A Regierung Potsdam III D Nr. 28921* 1905 - 1907
- 5847 Neubau eines Pferdestalls auf der Domäne Zehdenick  
*BLHA Rep. 2 A Regierung Potsdam III D Nr. 28922* 1905 - 1908
- 5848 Neubau einer Schmiede und eines Maschinenschuppens auf der Domäne Zehdenick  
*BLHA Rep. 2 A Regierung Potsdam III D Nr. 28924* 1905 - 1912
- 5849 Neubau einer Scheune und eines Wagenschuppens auf der Domäne Zehdenick  
*BLHA Rep. 2 A Regierung Potsdam III D Nr. 28919* 1905 - 1906
- 5850 Kostenanschlag für den Neubau einer Scheune auf der Domäne Zehdenick 1905  
*BLHA Rep. 2 A Regierung Potsdam III D Nr. 28920*
- 5851 Neubau eines Speichers auf der Domäne Zehdenick 1906 - 1907  
*BLHA Rep. 2 A Regierung Potsdam III D Nr. 28923*
- 5852 Herstellung eines Spreuschuppens 1906 - 1913  
Enth. u.a.: Plan des Wirtschaftsgehöfts der Domäne Zehdenick.  
*BLHA Rep. 2 A Regierung Potsdam III D Nr. 28925*
- 5853 Wiederaufbau der abgebrannten Scheunen auf der Domäne Zehdenick 1925 - 1939  
*BLHA Rep. 2 A Regierung Potsdam III D Nr. 28928*
- 5854 Brand der neuen Scheune auf der Domäne Zehdenick 1942 - 1945  
*BLHA Rep. 2 A Regierung Potsdam III D Nr. 28929*
- 5855 Veränderung der Branntweinbrennerei auf dem Amt Zehdenick 1819  
*BLHA Rep. 2 A Regierung Potsdam III D Nr. 22768*
- 5856 Einrichtung der Brennerei auf dem Amt Zehdenick 1853 - 1855  
*BLHA Rep. 2 A Regierung Potsdam III D Nr. 22090*
- 5857 Bd 2 1907 - 1913  
*BLHA Rep. 2 A Regierung Potsdam III D Nr. 28918*
- 5858 Vertrag vom 31. Dez. 1907 mit dem Amtsrat Kostenbeutel in Zehdenick über die Herstellung der gärtnerischen Anlagen auf dem neuen Domänengehöft 1907 - 1908  
*BLHA Rep. 2 A Regierung Potsdam III D Nr. 28910*

## Zehendorf (seit 1920 Berlin)

Lit.: HOL IV, 294ff.

- 5859 Reparatur des Jägerpferdestalles in Zehendorf 1775 - 1810  
*BLHA Rep. 2 A Regierung Potsdam III D Nr. 11968*
- 5860 Feuersozietätskataster von Vorwerk und Dorf Zehendorf 1855  
*BLHA Rep. 7 Liebenwalde Nr. 239*

**Zehlendorf, Kr. Oberhavel**

Lit.: HOL VI, 648ff.

Siehe auch: 1338, 1339, 1843-1848 und 1852

- 5861 Untersuchung des Brandes des Vorwerks Zehlendorf und Remission für den Amtsrat Kienitz wegen des entstandenen Schadens 1763 - 1766  
*BLHA Rep. 2 Kurmärkische Kammer D Nr. 8877*
- 5862 Amts- und Vorwerksbauten und Reparaturen im Amt Friedrichsthal 1788 - 1792  
Enth. u.a.: Zeichnungen von Bauten auf dem Vorwerk Zehlendorf: Neues Pächterhaus aus Holz, 1790 (fol. 63). - Grundriss von der Fassade des neuen Wirtschaftshauses, 1790 (fol. 84). - Wirtschaftshaus, 1792 (fol. 130).  
*BLHA Rep. 2 Kurmärkische Kammer B Nr. 812*
- 5863 Erwerb des Gutes Zehlendorf 1594 - 1597  
Enth. u.a.: Inventare.  
*BLHA Rep. 2 Kurmärkische Kammer D Nr. 14955*

**Zehnebeck, Kr. Uckermark**

Lit.: HOL VIII, 1148f.

Siehe auch: 2166-2188, 2205, 2210 und 2213

- 5864 Grundrisse von Amtsgehöften, Vorwerken und Schäfereien in den Kurmärkischen Ämtern (Ende 18. Jh.)  
Enth. u.a.: Vorwerk Zehnebeck (fol. 9).  
*BLHA Rep. 2 Kurmärkische Kammer Karte 94 C*
- 5865 Anlage des Vorwerks Zehnebeck 1777 - 1789  
*BLHA Rep. 7 Gramzow Nr. 164*
- 5866 Die von mehreren Einsassen des Kreises Angermünde nachgesuchte Erlaubnis, Gebäude aufführen zu dürfen, ingleichen die Inhibierung der ohne Erlaubnis begonnenen Bauten. 1829 - 1832  
Enth. u.a.: Situationsplan der Wirtschaftsgebäude des Vorwerks Zehnebeck, zum Vorgang vom 1. Mai 1830.  
*BLHA Rep. 6 B Angermünde Nr. 60*

**Zerkwitz, Kr. Oberspreewald-Lausitz**

Lit.: HOLNL I, 399f.

Siehe auch: 2740, 2741 und 3576

- 5867 Plan von dem Dorf Zerkwitz, aufgenommen von dem Stück-Junker und Lieut. d'Artillerie J.L.V. Schäffer (kol., 131 x 76,4) 1804  
Enth. u.a.: Ansicht des Dorfes mit Bebauung.  
*BLHA Rep. 37 Lübbenau Karte 35 G*

- 5868 Karte der Güter Stennewitz, Zerkwitz und Kleeden zur Separation, aufgenommen durch Regierungskondukteur F.W. Hübener, 1830, kopiert durch Vermessungsingenieur Kubicki, 1908 (kol., 1:4000, 149 x 102,5) 1908  
Enth. u.a.: Gebäudelage von Zerkwitz.  
*BLHA Rep. 37 Lübbenau Karte 27 G*
- 5869 Feuerversicherungspolizen der Standesherrschaft Lübbenau 1911 - 1918  
Enth. u.a.: Versicherungsschein der Kölnischen Feuer-Versicherungs-Gesellschaft Colonia mit Lageplan der Gebäude auf Gut Zerkwitz, 31. Dez. 1910.  
*BLHA Rep. 37 Lübbenau Nr. 4119*

### Zernikow, Kr. Oberhavel

Lit.: HOL II, 311f.

- 5870 Belege zur Baurechnung von Zernikow 1746 - 1748,  
Enth. u.a.: Belege zu Bauten auf Gut Zernikow. 1757  
*BLHA Rep. 37 Bärwalde-Wiepersdorf Nr. 1803*
- 5871 Bausachen von Zernikow  
Bd 2 1806 - 1886  
Enth. u.a.: Teilweise maßstabsgerechte Situationspläne von Wohn- und Wirtschaftsgebäuden auf dem Rittergut Zernikow: Abbruch und Neubau eines Stalls, 23. Dez. 1859; Anlage von zwei Stuben und einem Schornstein, zum Vorgang vom 15. Jan. 1863 (Maurermeister Bracklow). - Grundriss eines neuen Backhauses, 27. Febr. 1871 (Maurer- und Zimmermeister Schenckenberg).  
*BLHA Rep. 6 B Ruppin Nr. 1208*

### Zernikow, Kr. Prignitz

Lit.: HOL II, 311f.

Siehe auch: 4287

- 5872 Kolorierte, maßstabsgetreue Karte von der Feldmark Zernikow, angefertigt von dem königlichen Ingenieur Mahistre. 1728  
Enth. u.a.: Gebäudelage des Rittergutes Zernikow.  
*BLHA Rep. 37 Plattenburg-Wilsnack Nr. 7335*
- 5873 Kolorierte, maßstabsgetreue Karte von der Feldmark Zernikow, angefertigt von dem königlichen Ingenieur Mahistre (verkleinerter Maßstab) 1733  
Enth. u.a.: Gebäudelage des Rittergutes Zernikow.  
*BLHA Rep. 37 Plattenburg-Wilsnack Nr. 7338*
- 5874 Bauten und Reparaturen. Instandsetzung des eingefallenen Hofbrunnens, Beschaffung der Brunnensteine (Verträge, Briefwechsel) 1737 - 1769  
*BLHA Rep. 37 Plattenburg-Wilsnack Nr. 7346*

- 5875 Wiederkauf und Reluion des Gutes Zernikow und des Anteils an Groß Welle 1692 - 1724  
 Enth. u.a.: Gebäudeinventarien.  
*BLHA Rep. 37 Plattenburg-Wilsnack Nr. 7330*
- 5876 Pachtangelegenheiten 1714,  
 1724, 1730  
 Enth. u.a.: Inventarium über die an Pächter Huth übergebenen Gebäude des  
 Gutes. - Gebäude-Inventarien.  
*BLHA Rep. 37 Plattenburg-Wilsnack Nr. 7332*
- 5877 Feuerversicherung für die Güter Plattenburg und Zernikow 1853 - 1867  
 Enth. u.a.: Kolorierte Situationspläne der Wohn- und Wirtschaftsgebäude auf  
 dem Rittergut Zernikow, 14. Juni 1857 und 1. Aug. 1867 (Ratszimmermeister  
 Bretting).  
*BLHA Rep. 37 Plattenburg-Wilsnack Nr. 4463*

### Zernitz, Kr. Ostprignitz-Ruppin

Lit.: HOL I, 1040ff.

- 5878 Karte von Zernitz, vermessen von Weissenborn, 1836, kopiert von Biemann,  
 1841 (1:3000) (1836) 1841  
 Enth. u.a.: Gutslage.  
*BLHA Rep. 24 Ostprignitz Karte 161 G u. 162 G*

### Zerpenschleuse, Kr. Barnim

Lit.: HOL VI, 653ff.

- 5879 Inventare, Erbvergleiche und Kaufbriefe von Zerpenschleuse 1741 - 1752  
 Enth. u.a.: Handwerkerrechnungen für Arbeiten an Gebäuden des Vorwerks  
 Zerpenschleuse (fol. 50 und 51).  
*BLHA Rep. 7 Liebenwalde Nr. 92*
- 5880 Vererbpachtung des Vorwerks Zerpenschleuse an den Amtsrat Kienitz  
 Bd 1 1765 - 1770  
 Enth. u.a.: Inventar des Vorwerks.  
*BLHA Rep. 2 Kurmärkische Kammer D Nr. 11679*

### Zerwelin, Kr. Uckermark

Lit.: HOL VIII, 1156f.

Siehe auch: 745

- 5881 Plan von der Petznickschen und Zerwlinschen Heide und Umgebung, gemessen  
 und reguliert durch J.C. Draesecke (kol., 1:9000, 45,8 x 52,3) 1777  
 Enth. u.a.: Gebäudelage des Vorwerkes Zerwelin.  
*BLHA Rep. 37 Boitzenburg Karte 63 G*

- 5882 Karte von der Zerwelin Heide, gemessen und reguliert durch J.C. Draesecke, kopiert und Veränderungen eingetragen durch Schmidt (kol., 1:9000, 52,2 x 57,2) 1777, 1828  
 Enth. u.a.: Gebäudelage Vorwerk Zerwelin.  
*BLHA Rep. 37 Boitzenburg Karte 8 G*
- 5883 Karte von Zerwelin, gezeichnet von Gericke, eingeteilt und revidiert von Kober 1782  
 (kol., ca. 1:5000, 63,6 x 56)  
 Enth. u.a.: Gebäudelage Vorwerk Zerwelin.  
*BLHA Rep. 37 Boitzenburg Karte 64 G*
- 5884 Spezialkarte der Oberförsterei Boitzenburg, Blatt 1. Neu vermessen 1923-1926 von dem Landvermesser Fritz Schröder, kartiert im Jahr 1925/1926 (1:5000, 92 x 66) 1923 - 1926  
 Enth. u.a.: Gebäudelage Vorwerk Zerwelin.  
*BLHA Rep. 37 Boitzenburg Karte 221/7 G*
- 5885 Spezialkarte der Oberförsterei Boitzenburg, Blatt 1. Neu vermessen 1923-1926 von dem Landvermesser Fritz Schröder, kartiert im Jahr 1925/1926 1923 - 1926  
 (1:5000, 111,6 x 85,3)  
 Enth. u.a.: Gebäudelage Vorwerk Zerwelin.  
*BLHA Rep. 37 Boitzenburg Karte 222/3 G*

### Zesch am See, Kr. Teltow-Fläming

Lit.: HOL X, 555ff.

- 5886 2. Reinkarte der Feldmark Zesch, angefertigt 1846/47 durch v. Reichenbach, (1846/47)  
 kopiert durch v. Lepell, 1848 1848  
 Enth. u.a.: Gutslage (?).  
*BLHA Rep. 24 Jüterbog-Luckenwalde Karte 178 G*

### Zichow, Kr. Uckermark

Lit.: HOL VIII, 1158ff.

- 5887 Situationspläne der Dörfer der Grafschaft Boitzenburg und der Rittergüter und Vorwerke 1777  
 Enth. u.a.: Situationsplan des Ritterguts Zichow (fol. 30).  
*BLHA Rep. 37 Boitzenburg Nr. 396*
- 5888 Karte von dem Rittergut Zichow, aufgenommen und in vier Felder geteilt von Rust (Druck, 1:8900, 81 x 63,5) 1804  
 Enth. u.a.: Orts- und Gebäudelage Holländerei, Zichow mit Schloss.  
*BLHA Rep. 37 Boitzenburg Karte 106/10 A*
- 5889 Lageplan des Vorwerkes Zichow (1936), des Ritterguts Zichow (1942), Revisionsplan des südlichen Teils des Kreises Angermünde (1919), Kreis Templin (1939), Lageplan des Gutes Netzow (1933), Lageplan der Gebäude des Gutes Zichow 1919, 1933, 1936, 1939, 1942  
*BLHA Rep. 37 Zichow Nr. 34*

- 5890 Situationsplan des Rittergutes Zichow  
(1:700, 40 x 80,5) um 1930  
Enth. u.a.: Gebäudelage Dienerhaus, Familienhäuser, Gärtnerei, Kornboden, Marstall, Schloss mit Park, Schuppen, Treibhäuser, Viehställe, Wirtschaftshaus.  
*BLHA Rep. 37 Zichow Karte 1 B*
- 5891 Die von mehreren Einsassen des Kreises Angermünde nachgesuchte Erlaubnis, Gebäude aufführen zu dürfen, ingleichen die Inhibierung der ohne Erlaubnis begonnenen Bauten 1847 - 1848  
Enth. u.a.: Situationsplan von dem Schloss und einigen Wirtschaftsgebäuden auf dem Rittergut Zichow, 29. Apr. 1848.  
*BLHA Rep. 6 B Angermünde Nr. 65*
- 5892 Enth. u.a.: Situationsplan von Wirtschaftsgebäuden auf dem Vorwerk Zichow, 14. Apr. 1865. 1864 - 1865  
*BLHA Rep. 6 B Angermünde Nr. 69*
- 5893 Baurechnungen und -quittungen für Zichow 1898 - 1921  
*BLHA Rep. 37 Zichow Nr. 72*
- 5894 Bauzeichnungen, Kostenanschläge und Rechnungen 1903 - 1937  
Enth. u.a.: Lagepläne vom Vorwerk Zichow (1:500). - Grundrisse, Ansichten und Profile von Wirtschaftsgebäuden auf dem Rittergut Zichow: Gärtnerstall mit Geräteremise im Schlosspark, 1903 (Zimmermeister Johs. Koosch). - Neu- bzw. Umbau von Scheunen und Ställen.  
*BLHA Rep. 37 Zichow Nr. 73*
- 5895 Herrschaftliche Bausachen 1900 - 1938  
Enth. u.a.: Ansichten, Grundrisse und Profile von kleineren Wirtschaftsgebäuden (Fasanerie, Hühnerstall, Geräte- und Wagenschuppen, Automobilschuppen usw.) auf dem Rittergut Zichow. - Lageplan von Gebäuden des Vorwerks Zichow, 1936 (1:500). - Kostenanschläge für Reparaturen am Schloss, 1913. - Schlussrechnung über die Herstellung einer Wohnung im Marstallgebäude, 1912. - Kostenanschlag über Herstellung einer Telefonanlage auf Schloss Zichow, 1914.  
*BLHA Rep. 37 Zichow Nr. 78*
- 5896 Inventar der Güter Zichow, Golm, Güstow, Bietikow, Falkenwalde, Kleinow, Lützelow und Schwaneberg, 1729 1729  
*BLHA Rep. 37 Boitzenburg Nr. 449*
- 5897 Beschreibung der Güter Zichow und Kleinow um 1925  
*BLHA Rep. 37 Zichow Nr. 33*
- 5898 Gebäudeversicherung 1901 - 1925  
Enth. u.a.: Lageplan des Rittergutes Zichow.  
*BLHA Rep. 37 Zichow Nr. 138*
- 5899 Korrespondenzen und Verträge mit der Allgemeinen Elektrizitäts-Gesellschaft und dem Märkischen Elektrizitätswerk. 1909 - 1919  
Enth. u.a.: Bau eines Transformatorenhauses auf dem Rittergut Zichow: Kostenanschlag; Ansicht, Profil und Grundriss, angefertigt durch die Märkische

- Elektrizitätswerk A.G., o.J. (1:50) und Hofmaurermeister Gutstav Kersten, 1914  
(1:50).  
*BLHA Rep. 37 Zichow Nr. 91*
- 5900 Korrespondenzen und Verträge mit dem Stettiner Elektrotechnischen Werk. 1913 - 1922  
Enth. u.a.: Einrichtung einer elektrischen Licht- und Kraftanlage für die Wirtschaftsgebäude in Zichow, 1913: Kostenanschlag. - Ansicht und Grundriss eines Elektromotorwagens. - Lageplan mit den Gebäuden des Ritterguts Zichow (1:1000). - Profil und Grundriss der Scheune. - Zeichnungen des Fuderabladers „Total“. - Rechnungen. - Lagepläne zur Elektrifizierung des Gutes Zichow. - Grundrisse (1:100) zur Elektrifizierung von Keller- und Erdgeschoss sowie von Ober- und Dachgeschoss von Schloss Zichow, 1922.  
*BLHA Rep. 37 Zichow Nr. 92*
- 5901 Wirtschaftsbausachen 1888 - 1921  
Enth. u.a.: Ansichten, Profile und Grundrisse von Gebäuden auf dem Rittergut Zichow: Inspektorhaus, 1888 (Zimmermeister H. Koosch). - Anbau am Wirtschaftshaus, 1910 (Zimmermeister Johs. Koosch). - Neu- und Umbau von Ställen, Scheunen usw. - Bautechnische Revision der Gebäulichkeiten auf dem Rittergut Zichow und dem zugehörigen Vorwerk, 1904.  
*BLHA Rep. 37 Zichow Nr. 76*
- 5902 Wirtschaftsbausachen 1920 - 1931  
Enth. u.a.: Baurechnungen und andere Bau-Sachen des Ritterguts Zichow.  
*BLHA Rep. 37 Zichow Nr. 77*
- 5903 Bauzeichnungen zum Bau des Jungviehstalles in Zichow (1911), Auf- und Grundriss des Futterschuppens in Zichow, Auf- und Grundriss eines Fohlenstalles auf dem Vorwerk Zichow (1934), Grundriss eines Schweinestalles auf Kleinow (1904), Zeichnungen des maschinellen Antriebes der Futterschneidemaschine und des Fuderaufzuges in Zichow 1904, 1911, 1934  
*BLHA Rep. 37 Zichow Nr. 86*
- 5904 Neubau eines Jungviehstalles und einer Aufzugsscheune auf dem Vorwerk Zichow 1911 - 1913  
Enth. u.a.: Zeichnung des Bauobjektes.  
*BLHA Rep. 37 Zichow Nr. 81*
- 5905 Kostenberechnung zum Bau eines Jungviehstalles mit Futterkammer 1911  
*BLHA Rep. 37 Zichow Nr. 82*
- 5906 Bausachen: besondere technische und vertragliche Bedingungen zum Bau eines Jungviehstalles 1911  
Enth. u.a.: Bauzeichnung.  
*BLHA Rep. 37 Zichow Nr. 83*
- 5907 Vertrag, Kostenanschlag und Zeichnungen zum Bau einer Aufzugsscheune auf dem Gute Zichow 1911  
*BLHA Rep. 37 Zichow Nr. 84*

**Zieckau, Kr. Dahme-Spreewald**

Lit.: HOLNL I, 149f. - Houwald V, 480ff. - Duncker NA II, 658ff.

- 5908 Karte der Feldmark Zieckau, aufgenommen 1828, kopiert und gezeichnet von  
E.L. Weisenfeld, 1829 1828 - 1829  
Enth. u.a.: Gutslage mit Schloss und Park.  
*BLHA Rep. 24 Luckau Karte 179 G*
- 5909 Versicherung des Rittergutes Zieckau 1911, 1921 - 1937,  
Enth. u.a.: Beschreibung und Bewertung der Gebäude, Baulichkeiten und Zube- 1944 - 1944  
hörstücke des Gutes, 1925, 1930. - Lagepläne, 1925, 1930.  
*BLHA Rep. 55 F Luckau Nr. RG 27*

**Ziesar, Kr. Potsdam-Mittelmark**

- 5910 Besetzung der Amtsvorwerke von Ziesar mit Kolonisten  
Enth. u.a.: Situationspläne der Vorwerke.  
Bd 1 1763 - 1766  
*BLHA Rep. 2 Kurmärkische Kammer D Nr. 21097*
- 5911 Bd 2 1766 - 1768  
*BLHA Rep. 2 Kurmärkische Kammer D Nr. 21098*
- 5912 Bestätigung des Bauverwalters Mangelsdorf zu Ziesar zur Aufsicht bei verschiede-  
nen auszuführenden Bauten 1724 - 1725  
*BLHA Rep. 2 Kurmärkische Kammer B Nr. 2412/3*
- 5913 Unterhaltung sämtlicher Schloss-, Amts- und Vorwerksgebäude sowie der Teiche  
im Amt Ziesar  
Bd 2 1728 - 1735  
*BLHA Rep. 2 Kurmärkische Kammer B Nr. 2412/2*
- 5914 Umgießen der Glocke auf dem Schlossturm in Ziesar 1757 - 1758  
*BLHA Rep. 2 Kurmärkische Kammer D Nr. 21056*
- 5915 Verpachtung der Vorwerke Ziesar, Dretzen, Steinberg und Schopsdorf 1685 - 1698  
Enth. u.a.: Amtsinventare. - Taxe der Vorwerksgebäude.  
*BLHA Rep. 2 Kurmärkische Kammer D Nr. 20966*
- 5916 Inventar des Amtes Ziesar 1650  
*BLHA Rep. 2 Kurmärkische Kammer D Nr. 20980*
- 5917 *BLHA Rep. 2 Kurmärkische Kammer D Nr. 20983* 1717
- 5918 *BLHA Rep. 2 Kurmärkische Kammer D Nr. 20984* 1736
- 5919 Bauliche Veränderungen am Schloss-See zu Ziesar (1684) 1691 - 1697  
*BLHA Rep. 2 Kurmärkische Kammer D Nr. 21301*

**Zinnitz, Kr. Oberspreewald-Lausitz**

Lit.: HOLNL I, 400f. - Houwald IV.2, 606ff. - Duncker NA II, 665ff.

- 5920 Karte der Groß Jehserschen und Zinnitzschen Wasserleitungen bei der Buschmühle. Sammelkarte mit drei Darstellungen, aufgenommen und ausgefertigt von Christoph Ludwig Grundt (kol., 106 x 66,5) 1753  
 Enth. u.a.: Darstellung A: Orts- und Gebäudelage Zinnitz mit Gut und Guts-  
 park, altem Garten, herrschaftlichem Garten und Weinberg.  
*BLHA Rep. 37 Groß Jehser Karte 1 A*
- 5921 Karte der Feldmark Zinnitz, aufgenommen von Höfer, 1824 1824  
 Enth. u.a.: Gutslage mit Schloss und Park.  
*BLHA Rep. 24 Calau Karte 141 G*

**Zossen, Kr. Teltow-Fläming**

Lit.: HOL IV, 377ff.

- 5922 Bauten und Reparaturen im Amt Zossen 1768 - 1774  
*BLHA Rep. 2 Kurmärkische Kammer B Nr. 2434*
- 5923 Enth. u.a.: Pläne von der gegenwärtigen und der früheren Einrichtung des Amtshauses in Zossen, 1793 (fol. 241 und 242). 1775 - 1781  
*BLHA Rep. 2 Kurmärkische Kammer B Nr. 2435*
- 5924 Enth. u.a.: Grundriss für einen Anbau am Amtshaus in Zossen mit Molken- und Backstube, Speisekammer und Backofen, angefertigt von Krause, 1782 (fol. 76). 1782 - 1783  
*BLHA Rep. 2 Kurmärkische Kammer B Nr. 2436*
- 5925 *BLHA Rep. 2 Kurmärkische Kammer B Nr. 2437* 1784 - 1788
- 5926 *BLHA Rep. 2 Kurmärkische Kammer B Nr. 2438* 1788 - 1790
- 5927 *BLHA Rep. 2 Kurmärkische Kammer B Nr. 2439* 1790 - 1794
- 5928 *BLHA Rep. 2 Kurmärkische Kammer B Nr. 2440* 1794 - 1802
- 5929 *BLHA Rep. 2 Kurmärkische Kammer B Nr. 2441* 1803 - 1806
- 5930 *BLHA Rep. 2 A Regierung Potsdam III D Nr. 23850* 1806 - 1824
- 5931 Forderungen der Oberamtmanin Gerresheim für Bauten im Amt Zossen 1779 - 1781  
*BLHA Rep. 2 Kurmärkische Kammer B Nr. 2444*
- 5932 Verpachtung des Amtes Zossen und der dazugehörigen Vorwerke 1690 - 1713  
 Enth. u.a.: Inventar und Anschläge.  
*BLHA Rep. 2 Kurmärkische Kammer D Nr. 21520*
- 5933 Verpachtung des Amtes Zossen an den von Thyemen auf 9 Jahre von 1718-1726 1717 - 1726  
 Enth. u.a.: Anschläge. - Inventar.  
*BLHA Rep. 2 Kurmärkische Kammer D Nr. 21521*
- 5934 Inventar des Amtes Zossen 1747 - 1755  
*BLHA Rep. 2 Kurmärkische Kammer D Nr. 21543*
- 5935 Inventar von den Gebäuden des Amtes Zossen 1809  
 Enth. u.a.: Amtshof Zossen: Maßstabgerechter Situationsplan. - Grundriss mit

Nutzungsangaben vom Amtshaus. - Grundrisse von Stall- und Nebengebäuden. - Maßstabsgerechter Situationsplan der Hoflage. - Grundrisse vom Meierhaus, zwei Scheunen, und zwei Ställen.- Neues Amtsvorwerk Zossen: Maßstabsgerechter Situationsplan der Hoflage. - Grundrisse vom Meier- und Gesindehaus sowie von einem Stall und einer Scheune.

*BLHA Rep. 2 A Regierung Potsdam III D Nr. 23851*

5936 Taxen der zum Amt Zossen gehörenden Gebäude 1810

*BLHA Rep. 2 A Regierung Potsdam III D Nr. 23852*

5937 Beschreibung des Amtes Zossen 1836 - 1874

*BLHA Rep. 7 Zossen Nr. 26*

5938 Taxen, Kataster, Rekapitulationen usw. von den beim Domänenfeuerschadenverband versicherten Gebäuden des Amtes Zossen 1871 - 1874

*BLHA Rep. 2 A Regierung Potsdam III D Nr. 24434*

### Zschipkau, Kr. Oberspreewald-Lausitz

Lit.: HOLNL I, 401f. - Houwald IV.2, 633ff.

5939 Karte von Zschipkau, aufgenommen von Höfer, 1832, kopiert von Jaeschke, 1843 (1832) 1843

Enth. u.a.: Gutslage.

*BLHA Rep. 24 Calau Karte 142 G*

### Zützen, Kr. Dahme-Spreewald

Lit.: HOLNL I, 152f. - Houwald V, 457ff.

5940 Karte der Feldmark Zützen, vermessen von Höfer, 1823/24 (1:4000) 1823 - 1824

Enth. u.a.: Gutslage mit Schloss, Park und Wallgraben.

*BLHA Rep. 24 Luckau Karte 182 G*

5941 Maßnahmen zur Durchführung der Bodenreform in den Gemeinden des Kreises Luckau: Zützen 1948 - 1950

Enth. u.a.: Bau- und Lagepläne der Villa von Kleist.

*BLHA Rep. 208 Ministerium für Land- und Forstwirtschaft Nr. 917*

5942 Versicherung des Rittergutes Zützen mit Gersdorf 1908 - 1937

Enth. u.a.: Beschreibung und Bewertung der Gebäude, Baulichkeiten und Zubehörstücke des Gutes. - Lagepläne.

*BLHA Rep. 55 F Luckau Nr. RG 28*

5943 Zützen. Lageplan des Rittergutes, aufgestellt von Maurermeister Oskar Lehmann, Golßen, 10. Okt. 1933 (kol. Lichtpause, 67 x 45,5) 1933

Enth. u.a.: Gebäudelage Zützen mit Schloss und Schlossplatz, Gutshof und Garten und Gärtnerei.

*BLHA Rep. 55 F Luckau Karte 25 B*

5944 Zützen. Lageplan des Rittergutes, um 1937 (71,5 x 44) um 1937

Enth. u.a.: Gebäudelage Zützen mit Schloss und Schlossplatz, Gutshof und Garten

und Gärtnerei.

*BLHA Rep. 55 F Luckau Karte 26 A*

5945 Zützen. Lageplan des Rittergutes, um 1937 (60 x 43) um 1937

Enth. u.a.: Gebäudelage Zützen mit Schloss und Schlossplatz, Gutshof und Garten und Gärtnerei.

*BLHA Rep. 55 F Luckau Karte 27 B*

5946 Zützen. Lageplan des Rittergutes, um 1937 (41,5 x 29,5) um 1937

Enth. u.a.: Gebäudelage Zützen mit Schloss und Schlossplatz, Gutshof und Garten und Gärtnerei.

*BLHA Rep. 55 F Luckau Karte 28 C*

Parks, Gärten und Gutshäuser bilden magische Anziehungspunkte im gesamten Land Brandenburg. Das vorliegende reich illustrierte Inventar erfasst die im Landeshauptarchiv in Potsdam überlieferten Akten, Karten, Baubeschreibungen, Pläne und Abbildungen zu Gutshäusern, ihren Wirtschaftsgebäuden und den ausgedehnten Garten- und Parkanlagen. Unter den 6.000 Einträgen rund 900 brandenburgischen Gütern finden sich die bekannten Hohenzollernschlösser in Potsdam und Oranienburg ebenso wie die Herrensitze in Boitzenburg, Neuhardenberg, Wiepersdorf, Rheinsberg und Branitz, aber auch bescheidenere Häuser, die für die Provinz eher typisch sind.

Der Band ist unverzichtbares Hilfsmittel für Bauherren, Denkmalpfleger und für alle an Architektur- und Landesgeschichte Interessierte.

68.00 Euro

ISBN 3-937233-13-X

